

MODULARIO  
F. rig. rend. 496



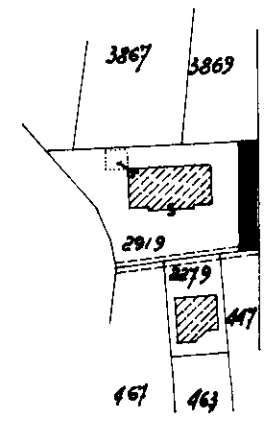
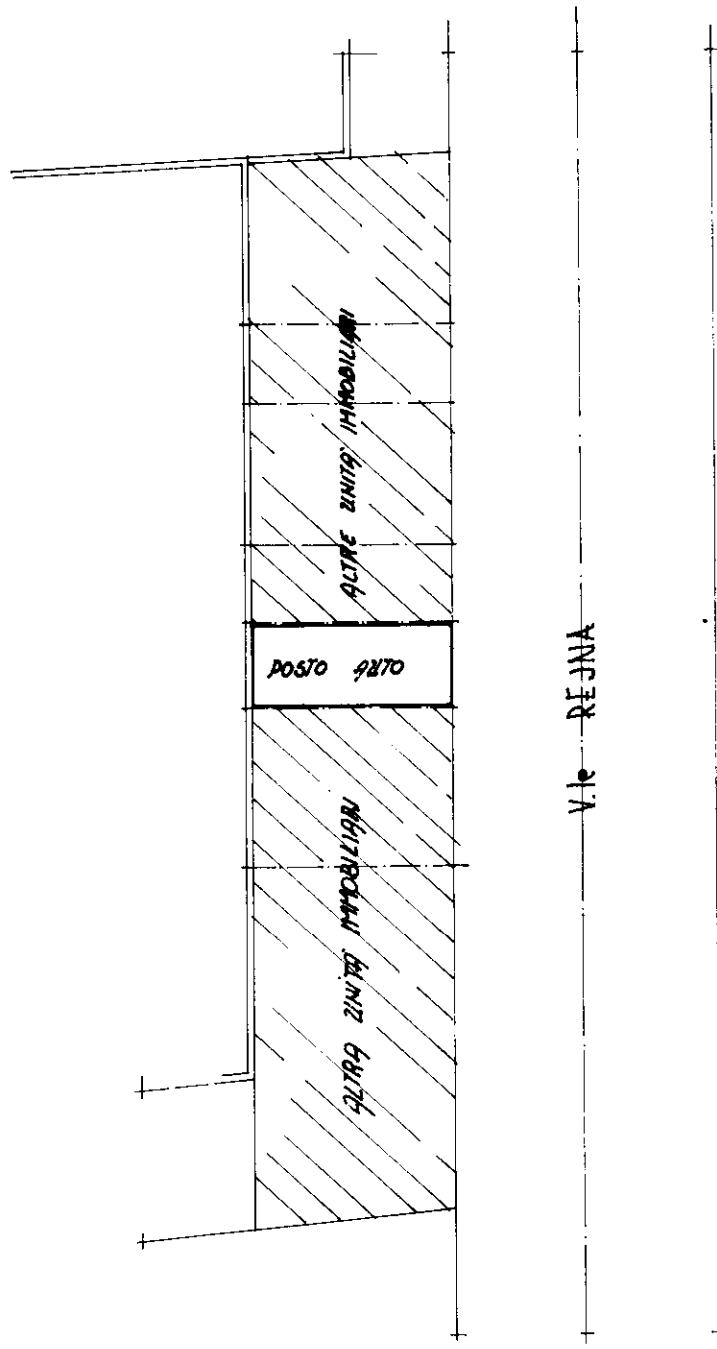
MINISTERO DELLE FINANZE  
DIREZIONE GENERALE DEL CATASTO E DEI SS.TT.EE.  
**CATASTO EDILIZIO URBANO** (RDL 13-4-1939, n. 652)

MOD. AN (CEU)

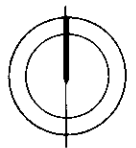
LIRE  
400

Planimetria di u.i.u. in Comune di...JERAGO...con...ORAGO... via le...Rejna... civ.....

PLANIMETRIA REDATTA SU PORZIONE DI FOGLIO DI FORMATO GRANDE  
Dott. Arch. TONDINI DANILO  
Ordina/Arch. della PROV. VARESE  
1991 282  
*[Signature]*



ORIENTAMENTO



SCALA DI 1:200

Catasto del Fabbricati - Situazione al 08/09/2021 - Comune di JERAGO CON ORAGO (E386) - < Sez.Urb.: JE - Foglio: 5 - Particella: 210 - Subalterno: 3 >  
VIALE REJNA piano: T.

Dichiarazione di N.C. <input checked="" type="checkbox"/>	Compilata dal ..... (Titolo, cognome e nome)	RICEVUTO ALL'UFFICIO 2 MAR 93 <i>[Signature]</i>
Denuncia di variazione <input type="checkbox"/>	Arch. TONDINI DANILO	
Ultima planimetria in atti	Isritto all'albo de ..... Architetti della provincia di Varese	
Data presentazione:02/03/1993 - Data: 08/09/2021 - n. T53036 - Richiedente: SPRGPP57M02B300H	data 25 FEB 1993	
Totale schede: 1 sub	Formato di acquisizione: A4(210x297)	
	Firma Dott. Arch. TONDINI DANILO	