Data presentazione: 12/12/1966 - Data: 16/02/2024 - n. T343065 - Richiedente: CLMDVD77D01E514E

MODULARIO
F. - Cat. S. T. - 315

MINISTERO DELLE FINANZE
DIREZIONE GENERALE DEL CATASTO E DEI SERVIZI TECNICI ERARIALI

Mod. B (*Nuovo Catasto Edilizio Urbano*)

Lire 20

NUOVO CATASTO EDILIZIO URBANO

(R. DECRETO-LEGGE 13 APRILE 1939, N. 652)

Planimetria dell'immobile situato nel Comune di RESCALDINA *Via* VENETO # 62

Ditta

Allegata alla dichiarazione presentata all'Ufficio Tecnico Erariale di MILANO

SCHEDA T. 065303

PIANO PRIMO

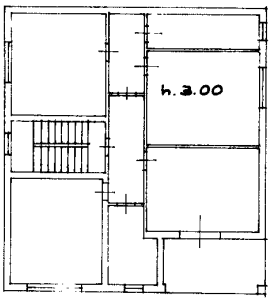

PIANO TERRA

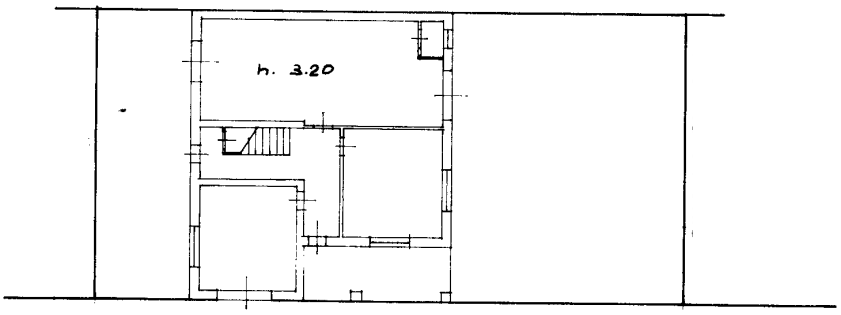

PIANO SOTTERRANEO

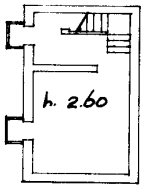

ORIENTAMENTO

SCALA DI 1: 200

SPAZIO RISERVATO PER LE ANNOTAZIONI D'UFFICIO

DATA

PROT. N° 1 [illegible] 1966

23884

ISTITUTO POLIGRAFICO DELLO STATO

Compilata dal GEOM. (Titolo, nome e cognome del tecnico) CARLO BORSANI

Iscritto all'Albo de i GEOMETRI

della Provincia di MILANO N. 81

DATA 19 - 2 - 1966

Firma:

Data presentazione: 12/12/1966 - Data: 16/02/2024 - n. T343065 - Richiedente: CLMDVD77D01E514E
Totale schede: 1 - Formato di acquisizione: A3(297x420) - Formato stampa richiesto: A3(297x420)
Ultima planimetria in atti

Catasto dei Fabbricati - Situazione al 16/02/2024 - Comune di RESCALDINA(H240) - < Foglio 10 - Particella 102 - Subalterno >
VIA VENETO SN piano S1 Interno 1 - Scala A
10 metri