

MODULARIO
F. rig. rend. 497



MINISTERO DELLE FINANZE
DIPARTIMENTO DEL TERRITORIO

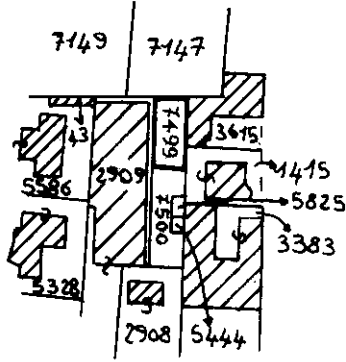
CATASTO EDILIZIO URBANO

(RDL 13-4-1939, n. 652)

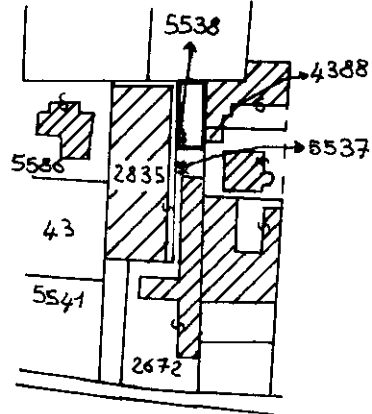
MOD. **BN** (CEU)

LIRE
500

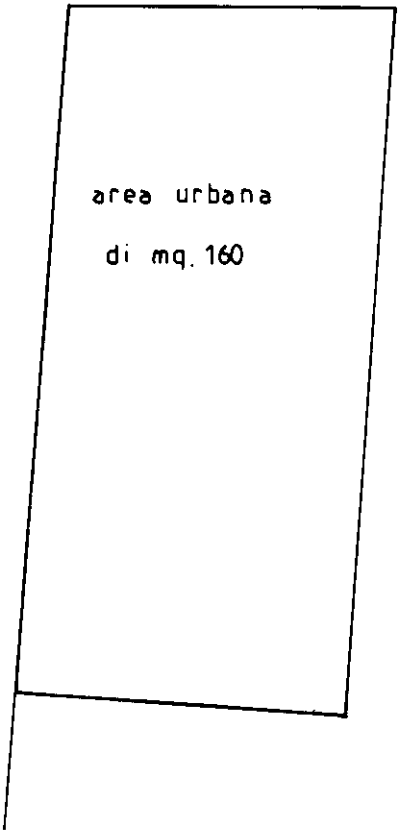
Planimetria di u.i.u. in Comune di OLGIATE OLONA via A. ORIANI civ. S.N.C.



ESTRATTO DI MAPPA C.T.
fg.7 rapp. 1:2000



ESTRATTO DI MAPPA N.C.E.U.
fg.7 rapp. 1:2000



ORIENTAMENTO



SCALA DI 1:2000

Dichiarazione di N.C.
Denuncia di variazione

Compilata dal Geometra
(Titolo, cognome e nome)

Ultima planimetria in atti

Identificativi catastali

iscritto all'albo dei Geometri

Data presentazione: 24/09/1996 - Data: 05/04/2024 - n. T126922 - Richiedente: TRZMSM74L13B300C

Totale schede 74,59 Formato di acquisizione: A4(210x297) Formato stampato: A4(210x297) anno 1993

data 1/09/96 Firma

Stampa circolare del Collegio Geometri Provinciali di Milano n. 7933. Stampo rettangolare con firma U.T.E. VAPESE e data AUG 2000. In alto a destra: INVIATO ALL'UFFICIO.

Roma Istituto Poligrafico e Zecca dello Stato P.V.

mapa 01
Catasto del Comune di OLGIATE OLONA (G028) - < Foglio 13 - Particella 7499 - Subalterno >
F. V. ALFREDO ORIANI n. SNC Piano T