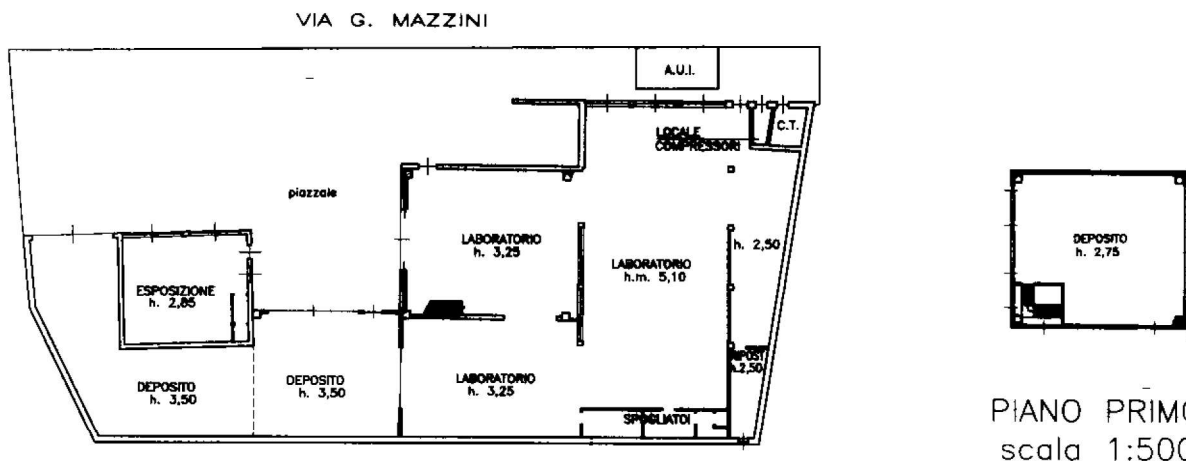
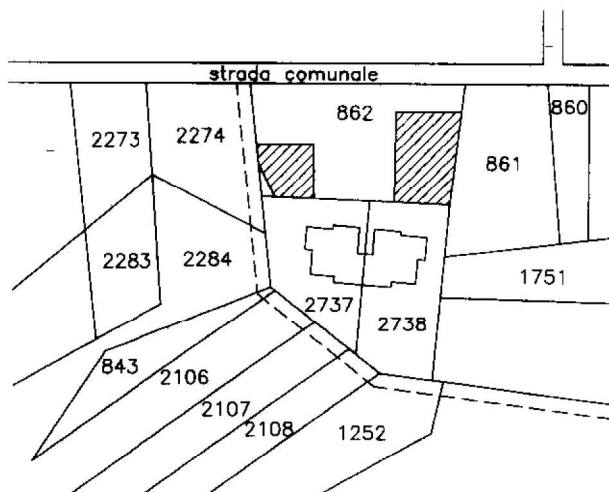




Planimetria di u.i.u. in Comune di MORNAGO via GIUSEPPE MAZZINI civ. 19

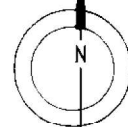


PIANTA CAPANNONE INDUSTRIALE  
PIANO TERRA scala 1:500



ESTRATTO DI MAPPA  
COMUNE DI MORNAGO  
SEZIONE CRUGNOLA  
FG. 5  
scala 1:2000

ORIENTAMENTO



SCALA DI 1:200

Dichiarazione di N.C.   
Denuncia di variazione

Compilata dal GEOM. MAMPRIN STEFANIA  
(Titolo, cognome e nome)

Iscritto all'albo dei GEOMETRI

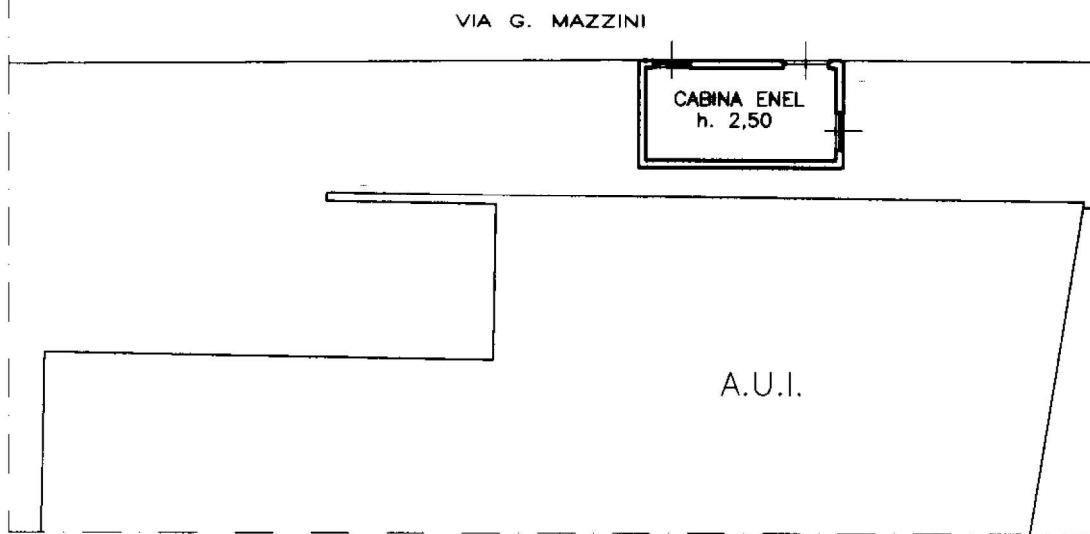


**UTE. VARESE**  
RISERVA ALLE LAVORAZIONI  
8 APR 2023  
Prot. **602020**

Catasto dei Fabbricati - Situazione al 20/03/2023 - Comune di MORNAGO (F736) - < Sez. urbana CR - Foglio 5 - Particella 862 - Subalterno 501 >  
VIA GIUSEPPE MAZZINI n. 19 Piano T-1

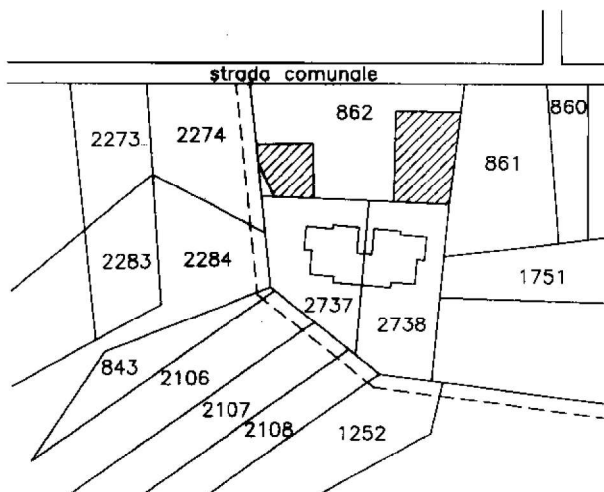


Planimetria di u.i.u. in Comune di MORNAGO via GIUSEPPE MAZZINI civ. 19

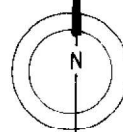


PIANTA CABINA ENEL  
PIANO TERRA scala 1:200

ESTRATTO DI MAPPA  
COMUNE DI MORNAGO  
SEZIONE CRUGNOLA  
FG. 5  
scala 1:2000



ORIENTAMENTO




SCALA DI 1:200

Dichiarazione di N.C.   
Denuncia di variazione

Compilata dal GEOM. MAMPRIN STEFANIA  
(Titolo, cognome e nome)

Iscritto all'albo dei GEOMETRI



INVIATA ALL'UFFICIO  
**U.T.E.**

- 8 APR 1999

Prot. **60202**

Catasto dei Fabbricati - Situazione al 20/03/2023 - Comune di MORNAGO(F736) - < Sez. urbana CR - Foglio 5 - Particella 862 - Subalerno 502 >  
VIA GIUSEPPE MAZZINI n. 19 Piano T