

MODULARI  
F. - Cat. S. T. - 365



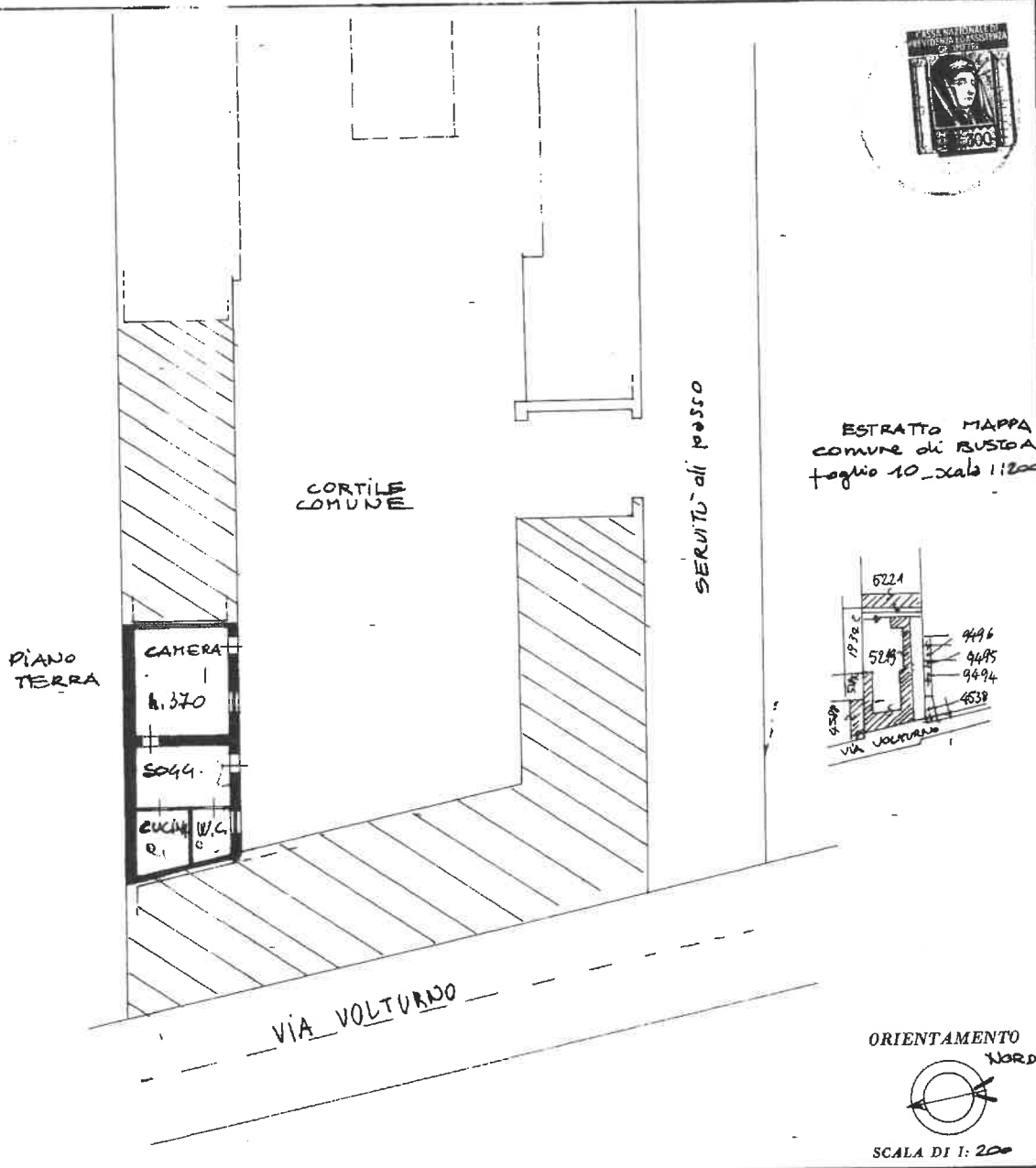
MINISTERO DELLE FINANZE  
DIREZIONE GENERALE DEL CATASTO E DEI SERVIZI TECNICI ERARIALI

Lire 100

# NUOVO CATASTO EDILIZIO URBANO

(R. DECRETO LEGGE 1 APRILE 1939, N. 652)

Planimetria dell'immobile situato nel Comune di BUSTO ARSIZIO Via Volturmo 10  
Ditta MONUCCI ADORNO n. MAGLIANO TOSCANO il 127.12 e GIORNI MARIA n. PIEDE P. Stefano il 16.12.18  
Allegata alla dichiarazione presentata all'Ufficio Tecnico Erariale di VARESE



SPAZIO RISERVATO PER LE ANNOTAZIONI D'UFFICIO

DATA

PROT. N°

SFIZIONE

PARTI

FGG

VAL.

S. T. N.

Compilato dal geom. EREMITA ANTONIO  
(Titolo, nome e cognome del tecnico)

Iscritto all'Albo dei geometri n° 1614  
della Provincia di VARESE

DATA 29. maggio. 1981

Firma: geom. Eremita Antonio

MODULARIO  
F. n. g. rend. 497



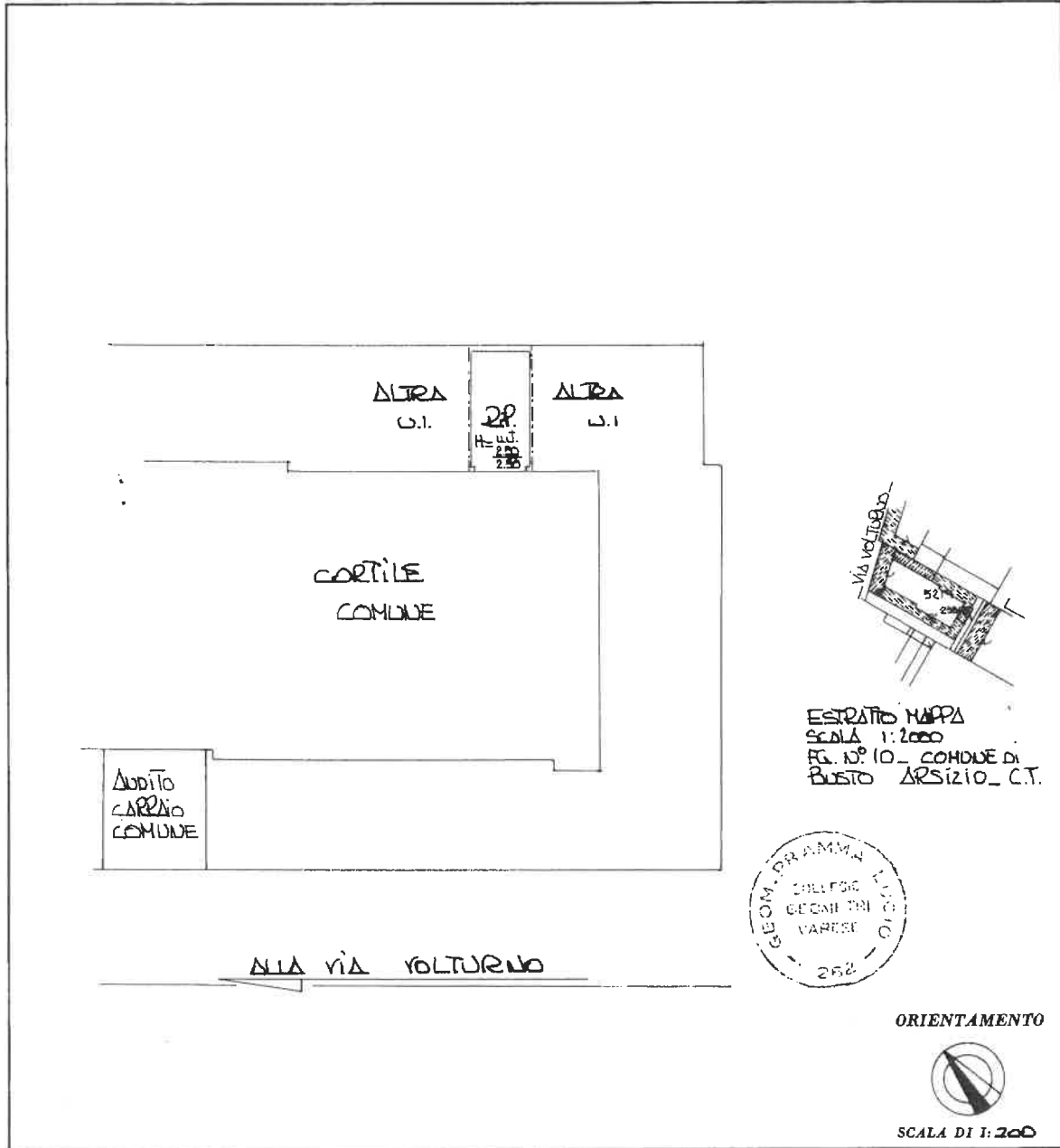
MINISTERO DELLE FINANZE  
DIREZIONE GENERALE DEL CATASTO E DEI SERVIZI TECNICI ERARIALI

Lire  
50

# NUOVO CATASTO EDILIZIO URBANO

(R. DECRETO-LEGGE 13 APRILE 1939, N. 852)

Planimetria dell'immobile situato nel Comune di BUSTO ARSIZIO Via VOLTURNO  
Ditta BONUCCI ADORNO NATA A MACLIANO TOSCANO IL 10.7.1912 x 1/2  
CIORRI MARIA NATA A PIEVE S. STEFANO IL 16.10.1918 x 1/2  
Allegata alla dichiarazione presentata all'Ufficio Tecnico Erariale di VARESE



SPAZIO RISERVATO PER LE ANNOTAZIONI D'UFFICIO

DATA 15/12  
 PROT. N° 156h

Compilata dal GEOM. LUCIO PRAMMA  
 (Titolo, nome e cognome del tecnico)  
 Iscritto all'Albo dei GEOMETRI  
 della Provincia di VARESE  
 DATA 15 12 1983  
 Firma: Pramma Lucio

## Visura storica per immobile

### Situazione degli atti informatizzati al 29/07/2024

Data: 29/07/2024 Ora: 9.41.15  
Visura n.: T41746 Pag: 1

Segue

<b>Dati della richiesta</b>	<b>Comune di BUSTO ARSIZIO (Codice: B300)</b> <b>Provincia di VARESE</b>
<b>Catasto Fabbricati</b>	<b>Sez. Urb.: BU Foglio: 10 Particella: 5219 Sub.: 19</b>

#### INTESTATI

1		(1) Proprietà 1/2 in regime di comunione dei beni con FRIMPONG ADARWAH ELIZABETH
2		(1) Proprietà 1/2 in regime di comunione dei beni con ADARKWAH EDWARD KWASI

#### Unità immobiliare dal 09/11/2015

N.	DATI IDENTIFICATIVI					DATI DI CLASSAMENTO					DATI DERIVANTI DA	
	Sezione Urbana	Foglio	Particella	Sub	Zona Cens.	Micro Zona	Categoria	Classe	Consistenza	Superficie Catastale	Rendita	
1	BU	10	5219	19			A/4	4	3 vani	Totale: 51 m <sup>2</sup> Totale: escluse aree scoperte** 51 m <sup>2</sup>	Euro 201,42	Variazione del 09/11/2015 - Inserimento in visura dei dati di superficie.
Indirizzo		VIA VOLTURNO n. 10 Piano T										
Notifica		Partita		1027511		Mod.58		2995				
Annotazioni		di studio. scheda n 963/2 del 1981										

**Mappali Terreni Correlati**  
Codice Comune B300 - Sezione A - Foglio 9 - Particella 5219

## Visura storica per immobile

### Situazione degli atti informatizzati al 29/07/2024

Data: 29/07/2024 Ora: 9.41.15  
Visura n.: T41746

Pag: 2

Segue

#### Situazione dell'unità immobiliare dal 01/01/1992

N.	DATI IDENTIFICATIVI				DATI DI CLASSAMENTO				DATI DERIVANTI DA			
	Sezione Urbana	Foglio	Particella	Sub	Zona Cens.	Micro Zona	Categoria	Classe		Consistenza	Superficie Catastale	Rendita
1	BU	10	5219	19			A/4	4	3 vani		Euro 201,42 L. 390.000	VARIAZIONE del 01/01/1992 Variazione del quadro tariffario
Indirizzo VIA VOLTURNO n. 10 Piano T												
Notifica				Partita		1027511		Mod.58		2995		
Annotazioni di stadio: scheda n 963/2 del 1981												

#### Situazione dell'unità immobiliare dal 24/09/1981

N.	DATI IDENTIFICATIVI				DATI DI CLASSAMENTO				DATI DERIVANTI DA			
	Sezione Urbana	Foglio	Particella	Sub	Zona Cens.	Micro Zona	Categoria	Classe		Consistenza	Superficie Catastale	Rendita
1	BU	10	5219	19			A/4	4	3 vani		Euro 0,49 L. 954	VARIAZIONE del 24/09/1981 in atti dal 28/06/1999 OMMISSIONE SCHEBADA PRAZ(PF 1998) (n. 962.2/1981)
Indirizzo VIA VOLTURNO n. 10 Piano T												
Notifica				Partita		1027511		Mod.58		2995		
Annotazioni di stadio: scheda n 963/2 del 1981												

Mappali Terreni Correlati  
Codice Comune B300 - Sezione A - Foglio 9 - Particella 5219

#### L'instestazione alla data della richiesta deriva dai seguenti atti:

##### Situazione degli intestati dal 06/09/2005

N.	DATI ANAGRAFICI		CODICE FISCALE		DIRITTI E ONERI REALI	
1						
2						

DATI DERIVANTI DA Atto del 06/09/2005 Pubblico ufficiale LOVISETTI PAOLO Sede MILANO (MI) Repertorio n. 281875 - COMPRAVENDITA Nota presentata con Modello Unico n. 70072.1/2005 Reparto Pi di MILANO 2 In atti dal 14/09/2005

## Visura storica per immobile

### Situazione degli atti informatizzati al 29/07/2024

Data: 29/07/2024 Ora: 9.41.15  
Visura n.: T41746 Pag: 3

Fine

#### Situazione degli intestati dal 21/04/1993

N.	DATI ANAGRAFICI	CODICE FISCALE	DIRITTI E ONERI REALI
1			
2			
<b>DATI DERIVANTI DA</b>			
SCRITTURA PRIVATA del 21/04/1993 Pubblico ufficiale CANTU' CESARE Sede MILANO (MI) Repertorio n. 14236 - AP Sede MILANO (MI) Registrazione n. 9442 registrato in data 27/04/1993 - VENDITA Voltura n. 9096. I/2005 - Pratica n. VA0166814 in atti dal 13/07/2005			

#### Situazione degli intestati dal 12/06/1991

N.	DATI ANAGRAFICI	CODICE FISCALE	DIRITTI E ONERI REALI
1			(1) Proprietà' in regime di comunione dei beni fino al 21/04/1993
2			(1) Proprietà' in regime di comunione dei beni fino al 21/04/1993
<b>DATI DERIVANTI DA</b>			
SCRITTURA PRIVATA del 12/06/1991 Pubblico ufficiale FERRARI ADALBERTO Sede BUSTO ARSIZIO (VA) Repertorio n. 182094 - UR Sede BUSTO ARSIZIO (VA) Registrazione Volume PV n. 722 registrato in data 25/06/1991 - COMPRAVENDITA(PF 1998) Voltura n. 9730. I/1991 in atti dal 28/06/1999			

#### Situazione degli intestati dal 24/09/1981

N.	DATI ANAGRAFICI	CODICE FISCALE	DIRITTI E ONERI REALI
1			(1) Proprietà' fino al 12/06/1991
<b>DATI DERIVANTI DA</b>			
VARIAZIONE del 24/09/1981 in atti dal 28/06/1999 OMISSIONE SCHEDA DA FRAZ(PF 1998) (n. 962.2/1981)			

Per ulteriori variazioni richiedere le visure storiche dei seguenti immobili soppressi, originari del precedente


Sez. urb. {{V Foglio 1980 Particella Subalerno 292; Sez. urb. {{V Foglio 1981 Particella 9 Subalerno 632;}


Visura telematica

Tributi speciali: Euro 0,90

\* Codice Fiscale Validato in Anagrafe Tributaria.

\*\* Si intendono escluse le "superfici di balconi, terrazzi e aree scoperte pertinenziali e accessorie, comunicanti o non comunicanti" (cfr. Provvedimento del Direttore dell'Agenzia delle Entrate 29 marzo 2013).





Direzione Provinciale di Varese  
Ufficio Provinciale - Territorio  
Servizi Catastali

Data: 29/07/2024 Ora: 9.41.45 pag: 2 ~~Segue~~

Visura n.: T42063 Pag: 2

## Visura storica per immobile

### Situazione degli atti informatizzati al 29/07/2024

#### Situazione dell'unità immobiliare dal 02/03/1984

DATI IDENTIFICATIVI		DATI DI CLASSAMENTO						DATI DERIVANTI DA				
N.	Sezione Urbana	Foglio	Particella	Sub	Zona Cens.	Micro Zona	Categoria	Classe	Consistenza	Superficie Catastale	Rendita	
1	BU	10	5219	15			C/2	5	12 m <sup>2</sup>		Euro 0,10 L. 201	COSTITUZIONE del 02/03/1984 in atti dal 06/12/1999 (PF 1998) (n. 162/1984)
Indirizzo VIA VOLTURNO n. 10 Piano T												
Notifica Mod.58 -												

**Mappali Terreni Correlati**  
Codice Comune B300 - Sezione A - Foglio 9 - Particella 5219

#### L'intestazione alla data della richiesta deriva dai seguenti atti:

##### Situazione degli intestati dal 06/09/2005

N.	DATI ANAGRAFICI	CODICE FISCALE	DIRITTI E ONERI REALI
1			
2			
<b>DATI DERIVANTI DA</b>			
Atto del 06/09/2005 Pubblico ufficiale LOVISETTI PAOLO Sede MILANO (MI) Repertorio n. 281875 - COMPRAVENDITA Nota presentata con Modello Unico n. 70072.1/2005 Reparto PI di MILANO 2 in atti dal 14/09/2005			

##### Situazione degli intestati dal 21/09/1995

N.	DATI ANAGRAFICI	CODICE FISCALE	DIRITTI E ONERI REALI
1			
2			
<b>DATI DERIVANTI DA</b>			
SCRITTURA PRIVATA del 21/09/1995 Pubblico ufficiale FERRARI ADALBERTO Sede BUSTO ARSIZIO (VA) Repertorio n. 215789 - AP Sede BUSTO ARSIZIO (VA) Registrazione n. 602 registrato in data 28/09/1995 - VENDITA Voltura n. 14190.1/1995 - Pratica n. VA0166787 in atti dal 13/07/2005			

##### Situazione degli intestati dal 02/03/1984

N.	DATI ANAGRAFICI	CODICE FISCALE	DIRITTI E ONERI REALI
1			(1) Proprietà 1/2 fino al 21/09/1995
2			(1) Proprietà 1/2 fino al 21/09/1995

# Visura storica per immobile

## Situazione degli atti informatizzati al 29/07/2024

<b>Dati della richiesta</b>	Comune di <b>BUSTO ARSIZIO (Codice:B300)</b>
<b>Catasto Fabbricati</b>	Provincia di <b>VARESE</b> Sez. Urb.: <b>BU Foglio: 10 Particella: 5219 Sub.: 15</b>

### INTESTATI

1		
2		

### Unità immobiliare dal 09/11/2015

N.	DATI IDENTIFICATIVI				DATI DI CLASSAMENTO				DATI DERIVANTI DA			
	Sezione Urbana	Foglio	Particella	Sub	Zona Cens.	Micro Zona	Categoria	Classe		Consistenza	Superficie Catastale	Rendita
1	BU	10	5219	15			C/2	5	12 m <sup>2</sup>	Totale: 15 m <sup>2</sup>	Euro 30,37	Variazione del 09/11/2015 - Inserimento in visura dei dati di superficie.
Indirizzo		VIA VOLTURNO n. 10 Piano T										
Notifica						Partita		18977		Mod.58		-

**Mappali Terreni Correlati**  
Codice Comune B300 - Sezione A - Foglio 9 - Particella 5219

### Situazione dell'unità immobiliare dal 01/01/1992

N.	DATI IDENTIFICATIVI				DATI DI CLASSAMENTO				DATI DERIVANTI DA			
	Sezione Urbana	Foglio	Particella	Sub	Zona Cens.	Micro Zona	Categoria	Classe		Consistenza	Superficie Catastale	Rendita
1	BU	10	5219	15			C/2	5	12 m <sup>2</sup>		Euro 30,37 L. 58.800	VARIAZIONE del 01/01/1992 Variazione del quadro tariffario
Indirizzo		VIA VOLTURNO n. 10 Piano T										
Notifica						Partita		18977		Mod.58		-



## Visura storica per immobile

### Situazione degli atti informatizzati al 29/07/2024

**DATI DERIVANTI DA**

COSTITUZIONE del 02/03/1984 in atti dal 06/12/1999 (PF 1998) (n. 162/1984)

Visura telematica

Tributi speciali: Euro 0,90

\* Codice Fiscale Validato in Anagrafe Tributaria.

