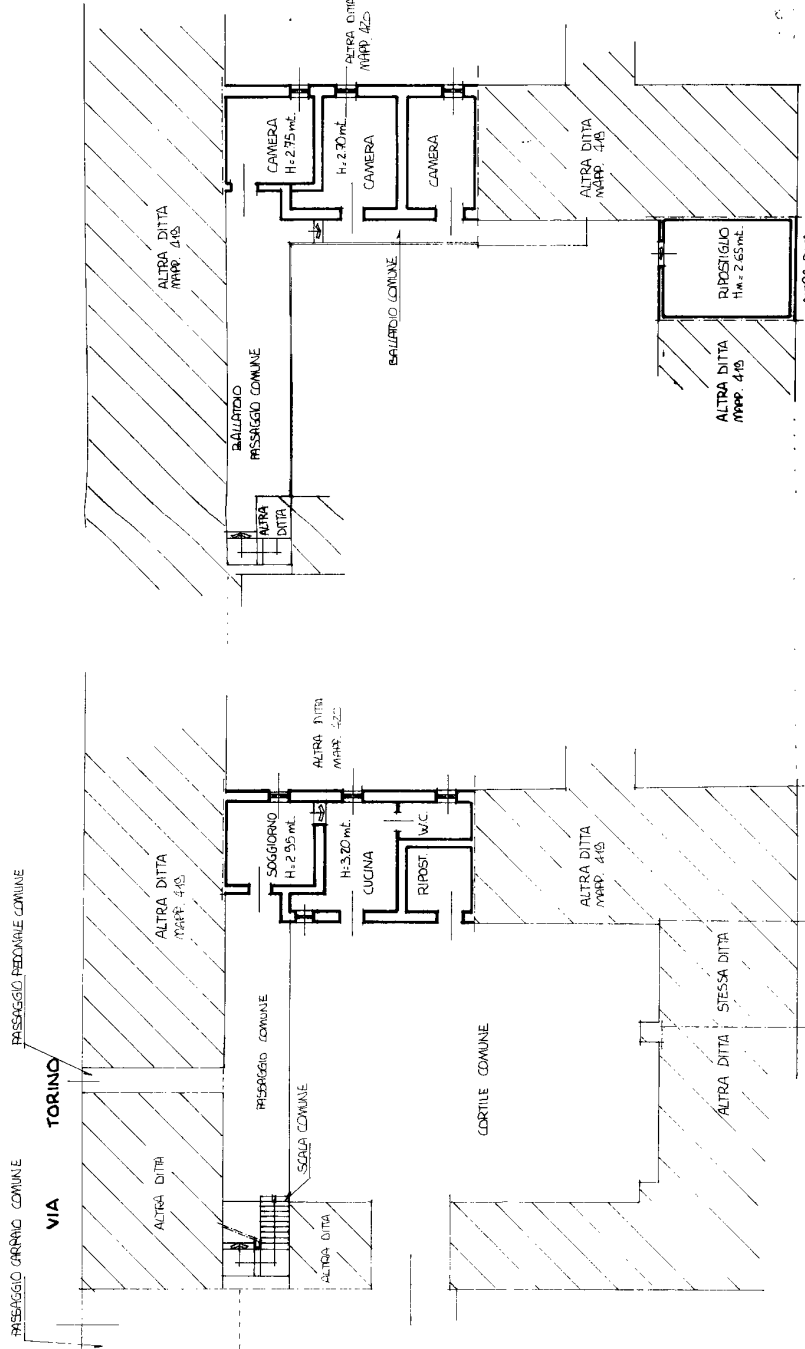
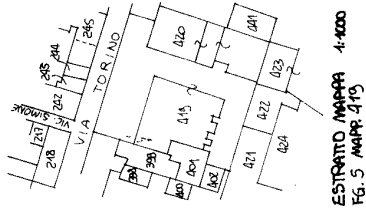
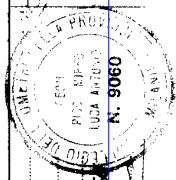


MOD. AN (CEU)  
 300  
 CIV. 1.9

MINISTERO DELLE FINANZE  
 DIPARTIMENTO DEL TERRITORIO  
**CATASTO EDILIZIO URBANO** (RD.L. 13-4-1939 n. 662)  
 Planimetria di u.t. in Comune di **VANZAGHELLO** Via **TORINO**



ORIENTAMENTO  
 NORD  
 SCALA DI: 200  
 RISERVATO ALL'UFFICIO



Compilata dal **GEOM. RICCO MIRRO**  
 LUCA ANTONIO  
 Scritto all'atto da **L. GEOMETRI**  
 della provincia di **MILANO** data **09/06/2023**  
 Firma *[Signature]*

Dichiarazione di N.C.   
 Denuncia di variazione   
 Identificativi catastali:  
 F. **419** sub. **303** data **19/01/01**  
 Inval. **01**

**PIANO PRIMO**

**PIANO TERRA**

Catasto dei Fabbricati - Situazione al 27/02/2023 - Comune di VANZAGHELLO (L664) - < Foglio 5 - Particella 419 - Subaltemo 705 >  
 VIA TORINO n. 19 Piano T-1

Ultima planimetria in atti

MODULARIO  
a.r. n. 497



MINISTERO DELLE FINANZE

DIPARTIMENTO DEL TERRITORIO

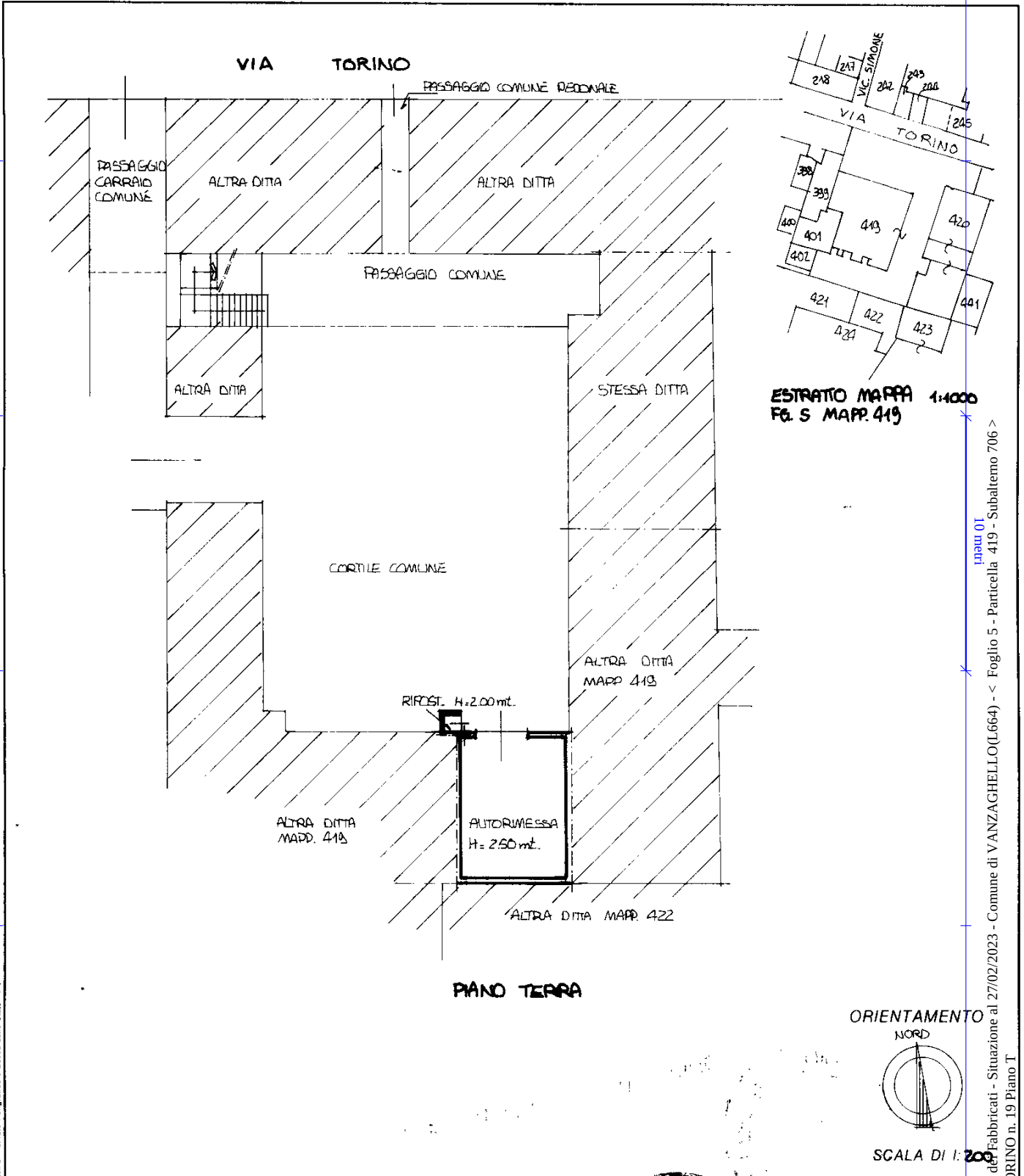
# CATASTO EDILIZIO URBANO (RDL 13-4-1939, n. 652)

MOD. BN (CEU)

1114  
200

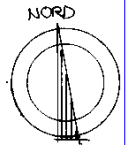
Planimetria di u.i.u. in Comune di **VANZAGHELLO** via **TORINO**

civ. **19**



ESTRATTO MAPPA 1:4000  
FG. 5 MAPP. 419

ORIENTAMENTO



SCALA DI 1:200


Dichiarazione di N.C.   
Denuncia di variazione

Compilata dal **GEOM. PICCO MIRKO**  
(Titolo cognome e nome)  
**LUCA ANTONIO**

Iscritto all'albo dei **GEOMETRI**  
della provincia di **MILANO**  
n. **9060**

data: \_\_\_\_\_ Firma: \_\_\_\_\_

RISERVATO ALL'UFFICIO



Ultima planimetria in atti

Identificativi catastali  
Data presentazione: 07/04/1998 - Data: 27/02/2023 - n. T91001 - Richiedente:  
Totale schede: **5** - Formato: **706**  
n. **419** SUB: **706**

invari 01  
Catasto di Fabbricati - Situazione al 27/02/2023 - Comune di VANZAGHELLO (L664) - < Foglio 5 - Particella 419 - Subaltemo 706 >  
VIA TORINO n. 19 Piano T