



TRIBUNALE ORDINARIO - MILANO

**NUOVO RITO
FALLIMENTARE**

R.G. 352/2017

Heaven Costruzioni s.r.l.

Giudice Delegato Dott. Luca Giani

Curatore Dr. Massimiliano Poppi

CONSULENZA ESTIMATIVA GIUDIZIARIA

Immobili, ubicati in Giussano (MI), Via Garibaldi, n. 77

Valutazione con soluzione di vendita frazionata per singoli lotti omogenei

Tecnico incaricato:

GEOM. LUCA MUTTI
CF:MTTLCU66H10F205U

con studio in Milano - (MI) VIA C. DE ANGELI, n. 3 - telefono: 0258302717

email: lmutti@studiomutti.com - PEC: luca.mutti@geopec.it

Premesse

Il sottoscritto Geom. Luca Mutti con Studio in Milano Via Carlo de Angeli, n. 3 regolarmente iscritto al Collegio dei Geometri della Provincia di Milano al n. 8242 ed all'Albo dei Consulenti Tecnici del Tribunale di Milano al n. 7653, ha ricevuto l'incarico dal Giudice Delegato Dott. Luca Giani su indicazione del Curatore Dr. Massimiliano Poppi, di procedere alla valutazione di alcuni immobili ubicati in **Giussano (MI), Via Garibaldi, n. 77.**

A seguito della stima con vendita in blocco finalizzata ad un settore specifico dell'edilizia, stante la necessità di completare l'iter amministrativo si è inteso procedere con l'ipotesi di cessione ad un operatore del settore in grado di ottemperare a tutti gli impegni burocratici ed edili finalizzati al completamento delle opere e l'ottenimento del certificato di agibilità.

Con la presente si è ipotizzata la vendita frazionatamente assegnando a ciascun lotto per un totale di 12 tutti i costi per le seguenti attività:

costi a finire attualmente immobili al rustico o completati in parte
costi per verifica e rilascio certificazione impianti elettrico appartamento
costi per collaudo e certificazione impianto gas e caldaia
costi per rilascio APE
costi in quota parte per certificazione impianto elettrico condominiale
costi in quota parte per collaudo ascensore
costi per redazione regolamento e tabelle condominiali
costi in quota parte per regolarizzazione edilizia e catastale
totale costi a finire unità immobiliare
costi in quota parte per rilascio certificato prevenzione incendi

In merito al contenuto tecnico e descrittivo ci si richiama integralmente alla relazione tecnica redatta per l'ipotesi di cessione a corpo e già agli atti della Procedura Fallimentare.

In tema di riferimento del valore commerciale si sono presi a riferimento i valori alla data attuale dei prezzari OMI considerando la fascia prudenziale, che confrontati con l'attuale andamento del mercato locale sono in linea e precisamente:

per i commerciali

Tipologia		Stato conservativo	Valore Mercato (€/mq)		Superficie (L/N)	Valori Locazione (€/mq x mese)	
			Min	Max		Min	Max
Magazzini		Normale	550	700	L	3,1	4
Negozi		Normale	1100	1700	L	6,5	10

Per le residenze e box



Banca dati delle quotazioni immobiliari - Risultato

Risultato interrogazione: Anno 2023 - Semestre 1

Provincia: MILANO

Comune: GIUSSANO

Fascia/zona: Centrale/GIUSSANO

Codice zona: B1

Microzona: 0

Tipologia prevalente: Abitazioni civili

Destinazione: Residenziale

Tipologia	Stato conservativo	Valore Mercato (€/mq)		Superficie (L/N)	Valori Locazione (€/mq x mese)	
		Min	Max		Min	Max
Abitazioni civili	Normale	1250	1750	L	4,7	6,8
Abitazioni civili	Ottimo	1800	2200	L	6,9	9
Box	Normale	750	1050	L	3,4	4,7
Ville e Villini	Normale	1350	1600	L	4,8	6
Ville e Villini	Ottimo	1650	2000	L	6,1	8

Ai valori di riferimento sono stati detratti in quota parte i costi necessari per rendere agibile di fatto ed amministrativamente ogni singola unità immobiliare, sono inoltre stati indicati gli attuali occupanti:

LOTTO 1													
rif.	destinazione	P.	F.	Mapp.	Sub	CAT.	Cl	cons.	Sup		€/mq.	totale	
1	appartamento	1°	7	126	742	A/3	4	3,5	mq.	78	1.250,00	€ 97.500,00	
	cantina	S1	7	126	726	C/2	3	4 mq	mq.	4	150,00	€ 600,00	
a dedurre													
	costi a finire attualmente immobili al rustico o completati in parte									mq.	78	350,00	€ 27.300,00
	costi per verifica e rilascio certificazione impianti elettrico appartamento									cad.		1.500,00	€ 1.500,00
	costi per collaudo e certificazione impianto gas e caldaia									cad.		1.500,00	€ 1.500,00
	costi per rilascio APE									cad.		200,00	€ 200,00
	costi in quota parte per certificazione impianto elettrico condominiale									cad.		1.500,00	€ 1.500,00
	costi in quota parte per collaudo ascensore									cad.		1.000,00	€ 1.000,00
	costi per redazione regolamento e tabelle condominiali									cad.		250,00	€ 250,00
	costi in quota parte per regolarizzazione edilizia e catastale									cad.		1.600,00	€ 1.500,00
	totale costi a finire unità immobiliare												€ 34.750,00
	box	S1	7	126	706	C/6	6	14mq	mq.	14	750,00	€ 10.500,00	
	a dedurre												

costi in quota parte per rilascio certificato prevenzione incendi											cad.	1.000,00	€ 1.000,00
valore totale Lotto 1													€ 72.850,00
LOTTO 2													
2	appartamento	1°	7	126	743	A/3	4	4	mq.	83	1.250,00	€ 103.750,00	
	cantina	S1	7	126	727	C/2	3	4 mq	mq.	4	150,00	€ 600,00	
a dedurre													
costi a finire attualmente immobili al rustico o completati in parte										mq.	83	350,00	€ 29.050,00
costi per verifica e rilascio certificazione impianti elettrico appartamento										cad.	1.500,00	€ 1.500,00	
costi per collaudo e certificazione impianto gas e caldaia										cad.	1.500,00	€ 1.500,00	
costi per rilascio APE										cad.	200,00	€ 200,00	
costi in quota parte per certificazione impianto elettrico condominiale										cad.	1.500,00	€ 1.500,00	
costi in quota parte per collaudo ascensore										cad.	1.000,00	€ 1.000,00	
costi per redazione regolamento e tabelle condominiali										cad.	250,00	€ 250,00	
costi in quota parte per regolarizzazione edilizia e catastale										cad.	1.600,00	€ 1.500,00	
totale costi a finire unità immobiliare												€ 36.500,00	
	box	S1	7	126	708	C/6	6	14mq	mq.	14	750,00	€ 10.500,00	
a dedurre													
costi in quota parte per rilascio certificato prevenzione incendi										cad.	1.000,00	€ 1.000,00	
valore totale Lotto 2													€ 77.350,00
LOTTO 3													
3	appartamento	1°	7	126	744	A/3	4	5	mq.	95	1.250,00	€ 118.750,00	
	cantina	S1	7	126	730	C/2	3	4 mq	mq.	4	150,00	€ 600,00	
a dedurre													
costi a finire attualmente immobili al rustico o completati in parte										mq.	95	350,00	€ 33.250,00
costi per verifica e rilascio certificazione impianti elettrico appartamento										cad.	1.500,00	€ 1.500,00	
costi per collaudo e certificazione impianto gas e caldaia										cad.	1.500,00	€ 1.500,00	
costi per rilascio APE										cad.	200,00	€ 200,00	
costi in quota parte per certificazione impianto elettrico condominiale										cad.	1.500,00	€ 1.500,00	
costi in quota parte per collaudo ascensore										cad.	1.000,00	€ 1.000,00	
costi per redazione regolamento e tabelle condominiali										cad.	250,00	€ 250,00	
costi in quota parte per regolarizzazione edilizia e catastale										cad.	1.600,00	€ 1.500,00	
totale costi a finire unità immobiliare												€ 40.700,00	
	box	S1	7	126	709	C/6	6	16mq	mq.	16	750,00	€ 12.000,00	
a dedurre													
costi in quota parte per rilascio certificato prevenzione incendi										cad.	1.000,00	€ 1.000,00	
valore totale Lotto 3													€ 89.650,00
LOTTO 4													
4	appartamento	1°	7	126	745	A/3	4	5	mq.	95	1.250,00	€ 118.750,00	
	cantina	S1	7	126	732	C/2	3	4 mq	mq.	4	150,00	€ 600,00	
a dedurre													
costi a finire attualmente immobili al rustico o completati in parte										mq.	95	350,00	€ 33.250,00
costi per verifica e rilascio certificazione impianti elettrico appartamento										cad.	1.500,00	€ 1.500,00	
costi per collaudo e certificazione impianto gas e caldaia										cad.	1.500,00	€ 1.500,00	
costi per rilascio APE										cad.	200,00	€ 200,00	
costi in quota parte per certificazione impianto elettrico condominiale										cad.	1.500,00	€ 1.500,00	
costi in quota parte per collaudo ascensore										cad.	1.000,00	€ 1.000,00	
costi per redazione regolamento e tabelle condominiali										cad.	250,00	€ 250,00	
costi in quota parte per regolarizzazione edilizia e catastale										cad.	1.600,00	€ 1.500,00	

totale costi a finire unità immobiliare														€ 40.700,00
box	S1	7	126	710	C/6	6	15mq	mq.	15	750,00			€ 11.250,00	
a dedurre														
costi in quota parte per rilascio certificato prevenzione incendi											cad.	1.000,00		€ 1.000,00
valore totale Lotto 4														€ 88.900,00
LOTTO 5														
5 appartamento	1°	7	126	746	A/3	4	4,5	mq.	90	1.250,00			€ 112.500,00	
cantina	S1	7	126	733	C/2	3	3 mq	mq.	3	150,00			€ 450,00	
a dedurre														
costi a finire attualmente immobili al rustico o completati in parte											mq.	90	350,00	€ 31.500,00
costi per verifica e rilascio certificazione impianti elettrico appartamento											cad.	1.500,00		€ 1.500,00
costi per collaudo e certificazione impianto gas e caldaia											cad.	1.500,00		€ 1.500,00
costi per rilascio APE											cad.	200,00		€ 200,00
costi in quota parte per certificazione impianto elettrico condominiale											cad.	1.500,00		€ 1.500,00
costi in quota parte per collaudo ascensore											cad.	1.000,00		€ 1.000,00
costi per redazione regolamento e tabelle condominiali											cad.	250,00		€ 250,00
costi in quota parte per regolarizzazione edilizia e catastale											cad.	1.600,00		€ 1.500,00
totale costi a finire unità immobiliare														€ 38.950,00
box	S1	7	126	713	C/6	6	29mq	mq.	29	750,00			€ 21.750,00	
a dedurre														
costi in quota parte per rilascio certificato prevenzione incendi											cad.	1.000,00		€ 1.000,00
valore totale Lotto 5														€ 94.750,00
LOTTO 6														
6 appartamento	1°	7	126	748	A/3	4	3	mq.	70	1.250,00			€ 87.500,00	
cantina	S1	7	126	734	C/2	3	5 mq	mq.	5	150,00			€ 750,00	
a dedurre														
costi a finire attualmente immobili al rustico o completati in parte											mq.	70	350,00	€ 24.500,00
costi per verifica e rilascio certificazione impianti elettrico appartamento											cad.	1.500,00		€ 1.500,00
costi per collaudo e certificazione impianto gas e caldaia											cad.	1.500,00		€ 1.500,00
costi per rilascio APE											cad.	200,00		€ 200,00
costi in quota parte per certificazione impianto elettrico condominiale											cad.	1.500,00		€ 1.500,00
costi in quota parte per collaudo ascensore											cad.	1.000,00		€ 1.000,00
costi per redazione regolamento e tabelle condominiali											cad.	250,00		€ 250,00
costi in quota parte per regolarizzazione edilizia e catastale											cad.	1.600,00		€ 1.500,00
totale costi a finire unità immobiliare														€ 31.950,00
box	S1	7	126	717	C/6	6	18mq	mq.	18	750,00			€ 13.500,00	
a dedurre														
costi in quota parte per rilascio certificato prevenzione incendi											cad.	1.000,00		€ 1.000,00
valore totale Lotto 6														€ 68.800,00
LOTTO 7 - attualmente occupato dal Sig. Monteleone														
7 appartamento	2/3	7	126	750	A/3	4	4	mq.	85	1.250,00			€ 106.250,00	
cantina	S1	7	126	725	C/2	3	5 mq	mq.	5	150,00			€ 750,00	
a dedurre														
costi a finire attualmente immobili al rustico o completati in parte											mq.	85	350,00	€ 29.750,00
costi per verifica e rilascio certificazione impianti elettrico appartamento											cad.	1.500,00		€ 1.500,00
costi per collaudo e certificazione impianto gas e caldaia											cad.	1.500,00		€ 1.500,00
costi per rilascio APE											cad.	200,00		€ 200,00
costi in quota parte per certificazione impianto elettrico condominiale											cad.	1.500,00		€ 1.500,00
costi in quota parte per collaudo ascensore											cad.	1.000,00		€ 1.000,00
costi per redazione regolamento e tabelle condominiali											cad.	250,00		€ 250,00
costi in quota parte per regolarizzazione edilizia e catastale											cad.	1.600,00		€ 1.500,00
totale costi a finire unità immobiliare														€ 37.200,00
box	S1	7	126	712	C/6	6	23mq	mq.	16	750,00			€ 12.000,00	

a dedurre													
costi in quota parte per rilascio certificato prevenzione incendi											cad.	1.000,00	€ 1.000,00
valore totale Lotto 7													€ 80.800,00
LOTTO 8 - attualmente occupato dal Sig. Murè													
8	appartamento	2/3	7	126	753	A/3	4	4,5	mq.	95	1.250,00	€ 118.750,00	
a dedurre													
costi a finire attualmente immobili al rustico o completati in parte										mq.	95	350,00	€ 33.250,00
costi per verifica e rilascio certificazione impianti elettrico appartamento										cad.	1.500,00	€ 1.500,00	
costi per collaudo e certificazione impianto gas e caldaia										cad.	1.500,00	€ 1.500,00	
costi per rilascio APE										cad.	200,00	€ 200,00	
costi in quota parte per certificazione impianto elettrico condominiale										cad.	1.500,00	€ 1.500,00	
costi in quota parte per collaudo ascensore										cad.	1.000,00	€ 1.000,00	
costi per redazione regolamento e tabelle condominiali										cad.	250,00	€ 250,00	
costi in quota parte per regolarizzazione edilizia e catastale										cad.	1.600,00	€ 1.500,00	
totale costi a finire unità immobiliare												€ 40.700,00	
box		S1	7	126	715	C/6	6	37mq	mq.	37	750,00	€ 27.750,00	
a dedurre													
costi in quota parte per rilascio certificato prevenzione incendi											cad.	1.000,00	€ 1.000,00
valore totale Lotto 8													€ 104.800,00
LOTTO 9													
9	appartamento		7	126	754	A/3	4	4	mq.	85	1.250,00	€ 106.250,00	
a dedurre													
costi a finire attualmente immobili al rustico o completati in parte										mq.	85	350,00	€ 29.750,00
costi per verifica e rilascio certificazione impianti elettrico appartamento										cad.	1.500,00	€ 1.500,00	
costi per collaudo e certificazione impianto gas e caldaia										cad.	1.500,00	€ 1.500,00	
costi per rilascio APE										cad.	200,00	€ 200,00	
costi in quota parte per certificazione impianto elettrico condominiale										cad.	1.500,00	€ 1.500,00	
costi in quota parte per collaudo ascensore										cad.	1.000,00	€ 1.000,00	
costi per redazione regolamento e tabelle condominiali										cad.	250,00	€ 250,00	
costi in quota parte per regolarizzazione edilizia e catastale										cad.	1.600,00	€ 1.500,00	
totale costi a finire unità immobiliare												€ 37.200,00	
box		S1	7	126	721	C/6	6	20mq	mq.	20	750,00	€ 15.000,00	
a dedurre													
costi in quota parte per rilascio certificato prevenzione incendi											cad.	1.000,00	€ 1.000,00
valore totale Lotto 9													€ 83.050,00
LOTTO 10													
10	appartamento	2/3	7	126	755	A/3	4	5	mq.	99	1.250,00	€ 123.750,00	
a dedurre													
costi a finire attualmente immobili al rustico o completati in parte										mq.	99	350,00	€ 34.650,00
costi per verifica e rilascio certificazione impianti elettrico appartamento										cad.	1.500,00	€ 1.500,00	
costi per collaudo e certificazione impianto gas e caldaia										cad.	1.500,00	€ 1.500,00	
costi per rilascio APE										cad.	200,00	€ 200,00	
costi in quota parte per certificazione impianto elettrico condominiale										cad.	1.500,00	€ 1.500,00	
costi in quota parte per collaudo ascensore										cad.	1.000,00	€ 1.000,00	
costi per redazione regolamento e tabelle condominiali										cad.	250,00	€ 250,00	
costi in quota parte per regolarizzazione edilizia e catastale										cad.	1.600,00	€ 1.500,00	
totale costi a finire unità immobiliare												€ 42.100,00	
box		S1	7	126	722	C/6	6	20mq	mq.	20	750,00	€ 15.000,00	
a dedurre													
costi in quota parte per rilascio certificato prevenzione incendi											cad.	1.000,00	€ 1.000,00
valore totale Lotto 10													€ 95.650,00
LOTTO 11 - attualmente occupato dal Sig. Serruggia													

11	appartamento	2/3	7	126	751	A/3	4	5	mq.	85	1.250,00	€ 106.250,00	
	cantina	S1	7	126	731	C/2	3	3	mq.	3	150,00	€ 450,00	
	a dedurre												
	costi a finire attualmente immobili al rustico o completati in parte									mq.	85	350,00	€ 29.750,00
	costi per verifica e rilascio certificazione impianti elettrico appartamento									cad.		1.500,00	€ 1.500,00
	costi per collaudo e certificazione impianto gas e caldaia									cad.		1.500,00	€ 1.500,00
	costi per rilascio APE									cad.		200,00	€ 200,00
	costi in quota parte per certificazione impianto elettrico condominiale									cad.		1.500,00	€ 1.500,00
	costi in quota parte per collaudo ascensore									cad.		1.000,00	€ 1.000,00
	costi per redazione regolamento e tabelle condominiali									cad.		250,00	€ 250,00
	costi in quota parte per regolarizzazione edilizia e catastale									cad.		1.600,00	€ 1.500,00
	totale costi a finire unità immobiliare												€ 37.200,00
	box	S1	7	126	711	C/6	6	16	mq.	16	750,00	€ 12.000,00	
	a dedurre												
	costi in quota parte per rilascio certificato prevenzione incendi									cad.		1.000,00	€ 1.000,00
	valore totale Lotto 11												€ 80.500,00
LOTTO 12													
12	negozio	T	7	126	737	C/1	6	54	mq.	60	1.100,00	€ 66.000,00	
	a dedurre												
	costi a finire attualmente immobili al rustico o completati in parte									mq.	60	350,00	€ 21.000,00
	costi per verifica e rilascio certificazione impianti elettrico appartamento									cad.		1.500,00	€ 1.500,00
	costi per collaudo e certificazione impianto gas e caldaia									cad.		1.500,00	€ 1.500,00
	costi per rilascio APE									cad.		200,00	€ 200,00
	costi in quota parte per certificazione impianto elettrico condominiale									cad.		1.500,00	€ 1.500,00
	costi per redazione regolamento e tabelle condominiali									cad.		250,00	€ 250,00
	costi in quota parte per regolarizzazione edilizia e catastale									cad.		1.600,00	€ 1.500,00
	totale costi a finire unità immobiliare												€ 27.450,00
	valore totale Lotto 12												€ 38.550,00
LOTTO 13													
13	negozio	T	7	126	738	C/1	6	75	mq.	75	1.100,00	€ 82.500,00	
	a dedurre												
	costi a finire attualmente immobili al rustico o completati in parte									mq.	75	23,00	€ 1.725,00
	costi per verifica e rilascio certificazione impianti elettrico appartamento									cad.		1.500,00	€ 1.500,00
	costi per collaudo e certificazione impianto gas e caldaia									cad.		1.500,00	€ 1.500,00
	costi per rilascio APE									cad.		200,00	€ 200,00
	costi in quota parte per certificazione impianto elettrico condominiale									cad.		1.500,00	€ 1.500,00
	costi per redazione regolamento e tabelle condominiali									cad.		250,00	€ 250,00
	costi in quota parte per regolarizzazione edilizia e catastale									cad.		1.600,00	€ 1.500,00
	totale costi a finire unità immobiliare												€ 8.175,00
	valore totale Lotto 13												€ 74.325,00
LOTTO 14													
14	box	S1	7	126	720	C/6	6	16	mq.	16	750,00	€ 12.000,00	
	a dedurre												
	costi in quota parte per rilascio certificato prevenzione incendi									cad.		1.000,00	€ 1.000,00
	valore totale Lotto 14												€ 11.000,00
LOTTO 15													
15	box	S1	7	126	719	C/6	6	16	mq.	16	750,00	€ 12.000,00	

a dedurre													
costi in quota parte per rilascio certificato prevenzione incendi											cad.	1.000,00	€ 1.000,00
valore totale Lotto 15													€ 11.000,00
LOTTO 16													
16	box	S1	7	126	718	C/6	6	16mq	mq.	16	750,00	€ 12.000,00	
a dedurre													
costi in quota parte per rilascio certificato prevenzione incendi											cad.	1.000,00	€ 1.000,00
valore totale Lotto 16													€ 11.000,00

valore complessivo

€1.082.975,00

I dati di cui sopra rappresentano le conclusioni a cui è pervenuto il Sottoscritto Consulente Tecnico con la serena coscienza di aver operato secondo giustizia.

Milano, 18 ottobre 2023



Allegati: documentazione catastale

Documentazione comunale

fotografie

Allegati

Fotografie sub. 737





















Fotografie sub. 738













R3

SPERARE E NON PERDERE
2000 ml. 2.50
1.00

MARAZZI

MARAZZI

EMUS GRIGIO

R32 MU64 09











Handwritten text on a wooden beam, including the number '1000' and other illegible markings.



Fotografie sub. 742





















Fotografie sub. 743















Fotografie sub. 744











BARDAHL















Fotografie sub. 745







































Fotografie sub. 746


































Fotografie sub. 748



















Fotografie sub. 751






































ATA LA MATA
NA PERBONA LIPORRE

MEALITA SINGE BAZ
SI MOLE COM
CAR

Grigi a via

LA MATA SINGE NA MATA
LA MATA SINGE NA MATA

NOVINA
J
B

SURDS

VIA SINGE MATA
SALDI

LA MATA SINGE NA MATA
LA MATA SINGE NA MATA

LA MATA
SINGE NA MATA

LA MATA SINGE NA MATA

LA MATA SINGE NA MATA
LA MATA SINGE NA MATA



LA MATA SINGE NA MATA
LA MATA SINGE NA MATA

LA MATA SINGE NA MATA
LA MATA SINGE NA MATA









Fotografie sub. 753











































Hisense











Fotografie sub. 754









































Fotografie sub. 755

































B

Blue Seal
Pipe Sealant
FOR ALL SIZES OF PIPES
AND FITTINGS
EFFECTIVE FOR
COPPER, GALVANIZED
STEEL, BRASS, AND
IRON
EFFECTIVE FOR
CRACKS, LEAKS,
AND JOINTS
EFFECTIVE FOR
UP TO 100 PSI
PRESSURE





























IO SONO QUELLO
TU SEI QUELLO
DA QUELLO CHE
LA SATE
SOLE
CANE TO SU?



Documentazione catastale

Visura attuale sintetica per soggetto

Situazione degli atti informatizzati al 28/06/2023

Dati della richiesta	Terreni e Fabbricati siti in tutta la provincia di MILANO
Soggetto individuato	HEAVEN COSTRUZIONI S.R.L. (CF: 04104100963)

1. Immobili siti nel Comune di GIUSSANO (Codice E063) Catasto dei Fabbricati

N.	DATI IDENTIFICATIVI				DATI DI CLASSAMENTO							ALTRE INFORMAZIONI	
	Sez Urbana	Foglio	Numero	Sub	Zona Cens.	Micro Zona	Categoria	Classe	Consistenza	Superficie Catastale	Rendita	Indirizzo Dati derivanti da	Dati Ulteriori
1		7	126	706			C/6	6	14m ²	Totale: 16 m ²	Euro 43,38	VIA GARIBALDI n. SNC Piano S1 VARIAZIONE TOPONOMASTICA del 10/11/2016 Pratica n. MI0637131 in atti dal 10/11/2016 VARIAZIONE DI TOPONOMASTICA- VARIAZIONE TOPONOMASTICA D'UFFICIO (n. 286260.1/2016)	Annotazione
2		7	126	708			C/6	6	14m ²	Totale: 16 m ²	Euro 43,38	VIA GARIBALDI n. SNC Piano S1 VARIAZIONE TOPONOMASTICA del 10/11/2016 Pratica n. MI0637133 in atti dal 10/11/2016 VARIAZIONE DI TOPONOMASTICA- VARIAZIONE TOPONOMASTICA D'UFFICIO (n. 286262.1/2016)	Annotazione
3		7	126	709			C/6	6	16m ²	Totale: 18 m ²	Euro 49,58	VIA GARIBALDI n. SNC Piano S1 VARIAZIONE TOPONOMASTICA del 10/11/2016 Pratica n. MI0637134 in atti dal 10/11/2016 VARIAZIONE DI TOPONOMASTICA- VARIAZIONE TOPONOMASTICA D'UFFICIO (n. 286263.1/2016)	Annotazione
4		7	126	710			C/6	6	15m ²	Totale: 17 m ²	Euro 46,48	VIA GARIBALDI n. SNC Piano S1 VARIAZIONE TOPONOMASTICA del 10/11/2016 Pratica n. MI0637135 in atti dal 10/11/2016 VARIAZIONE DI TOPONOMASTICA- VARIAZIONE TOPONOMASTICA D'UFFICIO (n. 286264.1/2016)	Annotazione

Visura attuale sintetica per soggetto

Situazione degli atti informatizzati al 28/06/2023

N.	DATI IDENTIFICATIVI				DATI DI CLASSAMENTO							ALTRE INFORMAZIONI	
	Sez Urbana	Foglio	Numero	Sub	Zona Cens.	Micro Zona	Categoria	Classe	Consistenza	Superficie Catastale	Rendita	Indirizzo Dati derivanti da	Dati Ulteriori
5		7	126	711			C/6	6	16m ²	Totale: 18 m ²	Euro 49,58	VIA GARIBALDI n. SNC Piano S1 VARIAZIONE TOPONOMASTICA del 10/11/2016 Pratica n. MI0637136 in atti dal 10/11/2016 VARIAZIONE DI TOPONOMASTICA- VARIAZIONE TOPONOMASTICA D'UFFICIO (n. 286265.1/2016)	Annotazione
6		7	126	712			C/6	6	23m ²	Totale: 25 m ²	Euro 71,27	VIA GARIBALDI n. SNC Piano S1 VARIAZIONE TOPONOMASTICA del 10/11/2016 Pratica n. MI0637137 in atti dal 10/11/2016 VARIAZIONE DI TOPONOMASTICA- VARIAZIONE TOPONOMASTICA D'UFFICIO (n. 286266.1/2016)	Annotazione
7		7	126	713			C/6	6	29m ²	Totale: 31 m ²	Euro 89,86	VIA GARIBALDI n. SNC Piano S1 VARIAZIONE TOPONOMASTICA del 10/11/2016 Pratica n. MI0637138 in atti dal 10/11/2016 VARIAZIONE DI TOPONOMASTICA- VARIAZIONE TOPONOMASTICA D'UFFICIO (n. 286267.1/2016)	Annotazione
8		7	126	715			C/6	6	37m ²	Totale: 42 m ²	Euro 114,65	VIA GARIBALDI n. SNC Piano S1 VARIAZIONE TOPONOMASTICA del 10/11/2016 Pratica n. MI0637140 in atti dal 10/11/2016 VARIAZIONE DI TOPONOMASTICA- VARIAZIONE TOPONOMASTICA D'UFFICIO (n. 286269.1/2016)	Annotazione
9		7	126	717			C/6	6	18m ²	Totale: 21 m ²	Euro 55,78	VIA GARIBALDI n. SNC Piano S1 VARIAZIONE TOPONOMASTICA del 10/11/2016 Pratica n. MI0637142 in atti dal 10/11/2016 VARIAZIONE DI TOPONOMASTICA- VARIAZIONE TOPONOMASTICA D'UFFICIO (n. 286271.1/2016)	Annotazione

Visura attuale sintetica per soggetto

Situazione degli atti informatizzati al 28/06/2023

N.	DATI IDENTIFICATIVI				DATI DI CLASSAMENTO							ALTRE INFORMAZIONI	
	Sez Urbana	Foglio	Numero	Sub	Zona Cens.	Micro Zona	Categoria	Classe	Consistenza	Superficie Catastale	Rendita	Indirizzo Dati derivanti da	Dati Ulteriori
10		7	126	718			C/6	6	16m ²	Totale: 18 m ²	Euro 49,58	VIA GARIBALDI n. SNC Piano S1 VARIAZIONE TOPONOMASTICA del 10/11/2016 Pratica n. MI0637143 in atti dal 10/11/2016 VARIAZIONE DI TOPONOMASTICA- VARIAZIONE TOPONOMASTICA D'UFFICIO (n. 286272.1/2016)	Annotazione
11		7	126	719			C/6	6	16m ²	Totale: 18 m ²	Euro 49,58	VIA GARIBALDI n. SNC Piano S1 VARIAZIONE TOPONOMASTICA del 10/11/2016 Pratica n. MI0637144 in atti dal 10/11/2016 VARIAZIONE DI TOPONOMASTICA- VARIAZIONE TOPONOMASTICA D'UFFICIO (n. 286273.1/2016)	Annotazione
12		7	126	720			C/6	6	16m ²	Totale: 18 m ²	Euro 49,58	VIA GARIBALDI n. SNC Piano S1 VARIAZIONE TOPONOMASTICA del 10/11/2016 Pratica n. MI0637145 in atti dal 10/11/2016 VARIAZIONE DI TOPONOMASTICA- VARIAZIONE TOPONOMASTICA D'UFFICIO (n. 286274.1/2016)	Annotazione
13		7	126	721			C/6	6	20m ²	Totale: 22 m ²	Euro 61,97	VIA GARIBALDI n. SNC Piano S1 VARIAZIONE TOPONOMASTICA del 10/11/2016 Pratica n. MI0637146 in atti dal 10/11/2016 VARIAZIONE DI TOPONOMASTICA- VARIAZIONE TOPONOMASTICA D'UFFICIO (n. 286275.1/2016)	Annotazione
14		7	126	722			C/6	6	20m ²	Totale: 23 m ²	Euro 61,97	VIA GARIBALDI n. SNC Piano S1 VARIAZIONE TOPONOMASTICA del 10/11/2016 Pratica n. MI0637147 in atti dal 10/11/2016 VARIAZIONE DI TOPONOMASTICA- VARIAZIONE TOPONOMASTICA D'UFFICIO (n. 286276.1/2016)	Annotazione

Visura attuale sintetica per soggetto

Situazione degli atti informatizzati al 28/06/2023

N.	DATI IDENTIFICATIVI				DATI DI CLASSAMENTO							ALTRE INFORMAZIONI	
	Sez Urbana	Foglio	Numero	Sub	Zona Cens.	Micro Zona	Categoria	Classe	Consistenza	Superficie Catastale	Rendita	Indirizzo Dati derivanti da	Dati Ulteriori
15		7	126	725			C/2	3	5m ²	Totale: 6 m ²	Euro 7,49	VIA GARIBALDI n. SNC Piano S1 VARIAZIONE TOPONOMASTICA del 10/11/2016 Pratica n. MI0637150 in atti dal 10/11/2016 VARIAZIONE DI TOPONOMASTICA- VARIAZIONE TOPONOMASTICA D'UFFICIO (n. 286279.1/2016)	Annotazione
16		7	126	726			C/2	3	4m ²	Totale: 5 m ²	Euro 5,99	VIA GARIBALDI n. SNC Piano S1 VARIAZIONE TOPONOMASTICA del 10/11/2016 Pratica n. MI0637151 in atti dal 10/11/2016 VARIAZIONE DI TOPONOMASTICA- VARIAZIONE TOPONOMASTICA D'UFFICIO (n. 286280.1/2016)	Annotazione
17		7	126	727			C/2	3	4m ²	Totale: 5 m ²	Euro 5,99	VIA GARIBALDI n. SNC Piano S1 VARIAZIONE TOPONOMASTICA del 10/11/2016 Pratica n. MI0637152 in atti dal 10/11/2016 VARIAZIONE DI TOPONOMASTICA- VARIAZIONE TOPONOMASTICA D'UFFICIO (n. 286281.1/2016)	Annotazione
18		7	126	730			C/2	3	4m ²	Totale: 5 m ²	Euro 5,99	VIA GARIBALDI n. SNC Piano S1 VARIAZIONE TOPONOMASTICA del 10/11/2016 Pratica n. MI0637155 in atti dal 10/11/2016 VARIAZIONE DI TOPONOMASTICA- VARIAZIONE TOPONOMASTICA D'UFFICIO (n. 286284.1/2016)	Annotazione
19		7	126	731			C/2	3	3m ²	Totale: 4 m ²	Euro 4,49	VIA GARIBALDI n. SNC Piano S1 VARIAZIONE TOPONOMASTICA del 10/11/2016 Pratica n. MI0637156 in atti dal 10/11/2016 VARIAZIONE DI TOPONOMASTICA- VARIAZIONE TOPONOMASTICA D'UFFICIO (n. 286285.1/2016)	Annotazione

Visura attuale sintetica per soggetto

Situazione degli atti informatizzati al 28/06/2023

N.	DATI IDENTIFICATIVI				DATI DI CLASSAMENTO							ALTRE INFORMAZIONI	
	Sez Urbana	Foglio	Numero	Sub	Zona Cens.	Micro Zona	Categoria	Classe	Consistenza	Superficie Catastale	Rendita	Indirizzo Dati derivanti da	Dati Ulteriori
20		7	126	732			C/2	3	4m ²	Totale: 5 m ²	Euro 5,99	VIA GARIBALDI n. SNC Piano S1 VARIAZIONE TOPONOMASTICA del 10/11/2016 Pratica n. MI0637157 in atti dal 10/11/2016 VARIAZIONE DI TOPONOMASTICA- VARIAZIONE TOPONOMASTICA D'UFFICIO (n. 286286.1/2016)	Annotazione
21		7	126	733			C/2	3	3m ²	Totale: 4 m ²	Euro 4,49	VIA GARIBALDI n. SNC Piano S1 VARIAZIONE TOPONOMASTICA del 10/11/2016 Pratica n. MI0637158 in atti dal 10/11/2016 VARIAZIONE DI TOPONOMASTICA- VARIAZIONE TOPONOMASTICA D'UFFICIO (n. 286287.1/2016)	Annotazione
22		7	126	734			C/2	3	5m ²	Totale: 6 m ²	Euro 7,49	VIA GARIBALDI n. SNC Piano S1 VARIAZIONE TOPONOMASTICA del 10/11/2016 Pratica n. MI0637159 in atti dal 10/11/2016 VARIAZIONE DI TOPONOMASTICA- VARIAZIONE TOPONOMASTICA D'UFFICIO (n. 286288.1/2016)	Annotazione
23		7	126	737			C/1	6	54m ²	Totale: 57 m ²	Euro 1.358,18	VIA GARIBALDI n. SNC Piano T VARIAZIONE TOPONOMASTICA del 10/11/2016 Pratica n. MI0637162 in atti dal 10/11/2016 VARIAZIONE DI TOPONOMASTICA- VARIAZIONE TOPONOMASTICA D'UFFICIO (n. 286291.1/2016)	Annotazione
24		7	126	738			C/1	6	75m ²	Totale: 82 m ²	Euro 1.886,36	VIA GARIBALDI n. SNC Piano T VARIAZIONE TOPONOMASTICA del 10/11/2016 Pratica n. MI0637163 in atti dal 10/11/2016 VARIAZIONE DI TOPONOMASTICA- VARIAZIONE TOPONOMASTICA D'UFFICIO (n. 286292.1/2016)	Annotazione

Visura attuale sintetica per soggetto

Situazione degli atti informatizzati al 28/06/2023

N.	DATI IDENTIFICATIVI				DATI DI CLASSAMENTO							ALTRE INFORMAZIONI	
	Sez Urbana	Foglio	Numero	Sub	Zona Cens.	Micro Zona	Categoria	Classe	Consistenza	Superficie Catastale	Rendita	Indirizzo Dati derivanti da	Dati Ulteriori
25		7	126	742			A/3	4	3,5 vani	Totale: 66 m ² Totale escluse aree scoperte** : 64 m ²	Euro 262,10	VIA GARIBALDI n. SNC Piano 1 VARIAZIONE TOPONOMASTICA del 10/11/2016 Pratica n. MI0637167 in atti dal 10/11/2016 VARIAZIONE DI TOPONOMASTICA- VARIAZIONE TOPONOMASTICA D'UFFICIO (n. 286296.1/2016)	Annotazione
26		7	126	743			A/3	4	4,0 vani	Totale: 79 m ² Totale escluse aree scoperte** : 77 m ²	Euro 299,55	VIA GARIBALDI n. SNC Piano 1 VARIAZIONE TOPONOMASTICA del 10/11/2016 Pratica n. MI0637168 in atti dal 10/11/2016 VARIAZIONE DI TOPONOMASTICA- VARIAZIONE TOPONOMASTICA D'UFFICIO (n. 286297.1/2016)	Annotazione
27		7	126	744			A/3	4	5,0 vani	Totale: 85 m ² Totale escluse aree scoperte** : 77 m ²	Euro 374,43	VIA GARIBALDI n. SNC Piano 1 VARIAZIONE TOPONOMASTICA del 10/11/2016 Pratica n. MI0637169 in atti dal 10/11/2016 VARIAZIONE DI TOPONOMASTICA- VARIAZIONE TOPONOMASTICA D'UFFICIO (n. 286298.1/2016)	Annotazione
28		7	126	745			A/3	4	5,0 vani	Totale: 99 m ² Totale escluse aree scoperte** : 91 m ²	Euro 374,43	VIA GARIBALDI n. SNC Piano 1 VARIAZIONE TOPONOMASTICA del 10/11/2016 Pratica n. MI0637170 in atti dal 10/11/2016 VARIAZIONE DI TOPONOMASTICA- VARIAZIONE TOPONOMASTICA D'UFFICIO (n. 286299.1/2016)	Annotazione
29		7	126	746			A/3	4	4,5 vani	Totale: 76 m ² Totale escluse aree scoperte** : 67 m ²	Euro 336,99	VIA GARIBALDI n. SNC Piano 1 VARIAZIONE TOPONOMASTICA del 10/11/2016 Pratica n. MI0637171 in atti dal 10/11/2016 VARIAZIONE DI TOPONOMASTICA- VARIAZIONE TOPONOMASTICA D'UFFICIO (n. 286300.1/2016)	Annotazione

Visura attuale sintetica per soggetto

Situazione degli atti informatizzati al 28/06/2023

N.	DATI IDENTIFICATIVI				DATI DI CLASSAMENTO							ALTRE INFORMAZIONI	
	Sez Urbana	Foglio	Numero	Sub	Zona Cens.	Micro Zona	Categoria	Classe	Consistenza	Superficie Catastale	Rendita	Indirizzo Dati derivanti da	Dati Ulteriori
30		7	126	748			A/3	4	3,0 vani	Totale: 54 m ² Totale escluse aree scoperte** : 50 m ²	Euro 224,66	VIA GARIBALDI n. SNC Piano 1 VARIAZIONE TOPONOMASTICA del 10/11/2016 Pratica n. MI0637174 in atti dal 10/11/2016 VARIAZIONE DI TOPONOMASTICA- VARIAZIONE TOPONOMASTICA D'UFFICIO (n. 286302.1/2016)	Annotazione
31		7	126	750			A/3	4	4,0 vani	Totale: 78 m ² Totale escluse aree scoperte** : 72 m ²	Euro 299,55	VIA GARIBALDI n. SNC Piano 2-3 VARIAZIONE TOPONOMASTICA del 10/11/2016 Pratica n. MI0637176 in atti dal 10/11/2016 VARIAZIONE DI TOPONOMASTICA- VARIAZIONE TOPONOMASTICA D'UFFICIO (n. 286304.1/2016)	Annotazione
32		7	126	751			A/3	4	4,0 vani	Totale: 78 m ² Totale escluse aree scoperte** : 73 m ²	Euro 299,55	VIA GARIBALDI n. SNC Piano 2-3 VARIAZIONE TOPONOMASTICA del 10/11/2016 Pratica n. MI0637177 in atti dal 10/11/2016 VARIAZIONE DI TOPONOMASTICA- VARIAZIONE TOPONOMASTICA D'UFFICIO (n. 286305.1/2016)	Annotazione
33		7	126	753			A/3	4	4,5 vani	Totale: 84 m ² Totale escluse aree scoperte** : 80 m ²	Euro 336,99	VIA GARIBALDI n. SNC Piano 2-3 VARIAZIONE TOPONOMASTICA del 10/11/2016 Pratica n. MI0637179 in atti dal 10/11/2016 VARIAZIONE DI TOPONOMASTICA- VARIAZIONE TOPONOMASTICA D'UFFICIO (n. 286307.1/2016)	Annotazione
34		7	126	754			A/3	4	4,0 vani	Totale: 87 m ² Totale escluse aree scoperte** : 83 m ²	Euro 299,55	VIA GARIBALDI n. SNC Piano 2-3 VARIAZIONE TOPONOMASTICA del 10/11/2016 Pratica n. MI0637180 in atti dal 10/11/2016 VARIAZIONE DI TOPONOMASTICA- VARIAZIONE TOPONOMASTICA D'UFFICIO (n. 286308.1/2016)	Annotazione

Visura attuale sintetica per soggetto

Situazione degli atti informatizzati al 28/06/2023

N.	DATI IDENTIFICATIVI				DATI DI CLASSAMENTO							ALTRE INFORMAZIONI	
	Sez Urbana	Foglio	Numero	Sub	Zona Cens.	Micro Zona	Categoria	Classe	Consistenza	Superficie Catastale	Rendita	Indirizzo Dati derivanti da	Dati Ulteriori
35		7	126	755			A/3	4	5,0 vani	Totale: 104 m ² Totale escluse aree scoperte**: 99 m ²	Euro 374,43	VIA GARIBALDI n. SNC Piano 2-3 VARIAZIONE TOPONOMASTICA del 10/11/2016 Pratica n. MI0637181 in atti dal 10/11/2016 VARIAZIONE DI TOPONOMASTICA- VARIAZIONE TOPONOMASTICA D'UFFICIO (n. 286309.1/2016)	Annotazione

- Immobile 1: Annotazione:** Classamento e rendita non rettificati entro dodici mesi dalla data di iscrizione in atti della dichiarazione (D.M. 701/94)
- Immobile 2: Annotazione:** Classamento e rendita non rettificati entro dodici mesi dalla data di iscrizione in atti della dichiarazione (D.M. 701/94)
- Immobile 3: Annotazione:** Classamento e rendita non rettificati entro dodici mesi dalla data di iscrizione in atti della dichiarazione (D.M. 701/94)
- Immobile 4: Annotazione:** Classamento e rendita non rettificati entro dodici mesi dalla data di iscrizione in atti della dichiarazione (D.M. 701/94)
- Immobile 5: Annotazione:** Classamento e rendita non rettificati entro dodici mesi dalla data di iscrizione in atti della dichiarazione (D.M. 701/94)
- Immobile 6: Annotazione:** Classamento e rendita non rettificati entro dodici mesi dalla data di iscrizione in atti della dichiarazione (D.M. 701/94)
- Immobile 7: Annotazione:** Classamento e rendita non rettificati entro dodici mesi dalla data di iscrizione in atti della dichiarazione (D.M. 701/94)
- Immobile 8: Annotazione:** Classamento e rendita non rettificati entro dodici mesi dalla data di iscrizione in atti della dichiarazione (D.M. 701/94)
- Immobile 9: Annotazione:** Classamento e rendita non rettificati entro dodici mesi dalla data di iscrizione in atti della dichiarazione (D.M. 701/94)
- Immobile 10: Annotazione:** Classamento e rendita non rettificati entro dodici mesi dalla data di iscrizione in atti della dichiarazione (D.M. 701/94)
- Immobile 11: Annotazione:** Classamento e rendita non rettificati entro dodici mesi dalla data di iscrizione in atti della dichiarazione (D.M. 701/94)
- Immobile 12: Annotazione:** Classamento e rendita non rettificati entro dodici mesi dalla data di iscrizione in atti della dichiarazione (D.M. 701/94)
- Immobile 13: Annotazione:** Classamento e rendita non rettificati entro dodici mesi dalla data di iscrizione in atti della dichiarazione (D.M. 701/94)
- Immobile 14: Annotazione:** Classamento e rendita non rettificati entro dodici mesi dalla data di iscrizione in atti della dichiarazione (D.M. 701/94)
- Immobile 15: Annotazione:** Classamento e rendita non rettificati entro dodici mesi dalla data di iscrizione in atti della dichiarazione (D.M. 701/94)
- Immobile 16: Annotazione:** Classamento e rendita non rettificati entro dodici mesi dalla data di iscrizione in atti della dichiarazione (D.M. 701/94)
- Immobile 17: Annotazione:** Classamento e rendita non rettificati entro dodici mesi dalla data di iscrizione in atti della dichiarazione (D.M. 701/94)
- Immobile 18: Annotazione:** Classamento e rendita non rettificati entro dodici mesi dalla data di iscrizione in atti della dichiarazione (D.M. 701/94)
- Immobile 19: Annotazione:** Classamento e rendita non rettificati entro dodici mesi dalla data di iscrizione in atti della dichiarazione (D.M. 701/94)

Visura attuale sintetica per soggetto

Situazione degli atti informatizzati al 28/06/2023

- Immobile 20: Annotazione:** Classamento e rendita non rettificati entro dodici mesi dalla data di iscrizione in atti della dichiarazione (D.M. 701/94)
- Immobile 21: Annotazione:** Classamento e rendita non rettificati entro dodici mesi dalla data di iscrizione in atti della dichiarazione (D.M. 701/94)
- Immobile 22: Annotazione:** Classamento e rendita non rettificati entro dodici mesi dalla data di iscrizione in atti della dichiarazione (D.M. 701/94)
- Immobile 23: Annotazione:** Classamento e rendita non rettificati entro dodici mesi dalla data di iscrizione in atti della dichiarazione (D.M. 701/94)
- Immobile 24: Annotazione:** Classamento e rendita non rettificati entro dodici mesi dalla data di iscrizione in atti della dichiarazione (D.M. 701/94)
- Immobile 25: Annotazione:** Classamento e rendita non rettificati entro dodici mesi dalla data di iscrizione in atti della dichiarazione (D.M. 701/94)
- Immobile 26: Annotazione:** Classamento e rendita non rettificati entro dodici mesi dalla data di iscrizione in atti della dichiarazione (D.M. 701/94)
- Immobile 27: Annotazione:** Classamento e rendita non rettificati entro dodici mesi dalla data di iscrizione in atti della dichiarazione (D.M. 701/94)
- Immobile 28: Annotazione:** Classamento e rendita non rettificati entro dodici mesi dalla data di iscrizione in atti della dichiarazione (D.M. 701/94)
- Immobile 29: Annotazione:** Classamento e rendita non rettificati entro dodici mesi dalla data di iscrizione in atti della dichiarazione (D.M. 701/94)
- Immobile 30: Annotazione:** Classamento e rendita non rettificati entro dodici mesi dalla data di iscrizione in atti della dichiarazione (D.M. 701/94)
- Immobile 31: Annotazione:** Classamento e rendita non rettificati entro dodici mesi dalla data di iscrizione in atti della dichiarazione (D.M. 701/94)
- Immobile 32: Annotazione:** Classamento e rendita non rettificati entro dodici mesi dalla data di iscrizione in atti della dichiarazione (D.M. 701/94)
- Immobile 33: Annotazione:** Classamento e rendita non rettificati entro dodici mesi dalla data di iscrizione in atti della dichiarazione (D.M. 701/94)
- Immobile 34: Annotazione:** Classamento e rendita non rettificati entro dodici mesi dalla data di iscrizione in atti della dichiarazione (D.M. 701/94)
- Immobile 35: Annotazione:** Classamento e rendita non rettificati entro dodici mesi dalla data di iscrizione in atti della dichiarazione (D.M. 701/94)

Totale: vani 46,50 m² 431 Rendita: Euro 7.611,33

Intestazione degli immobili indicati al n.1

N.	DATI ANAGRAFICI	CODICE FISCALE	DIRITTI E ONERI REALI
1	HEAVEN COSTRUZIONI S.R.L.	04104100963*	(1) Proprieta' 1/1
DATI DERIVANTI DA VARIAZIONE del 07/03/2011 Pratica n. MI0203312 in atti dal 07/03/2011 CAMBIO D'USO-AMP-VSI-RST-DMP (n. 29409.1/2011)			

Totale Generale: vani 46,50 m² 431 Rendita: Euro 7.611,33

Visura attuale sintetica per soggetto Situazione degli atti informatizzati al 28/06/2023

Unità immobiliari n. 35

* Codice Fiscale Validato in Anagrafe Tributaria

** Si intendono escluse le "superfici di balconi, terrazzi e aree scoperte pertinenziali e accessorie, comunicanti o non comunicanti"
(cfr. Provvedimento del Direttore dell'Agenzia delle Entrate 29 marzo 2013).

Visura telematica

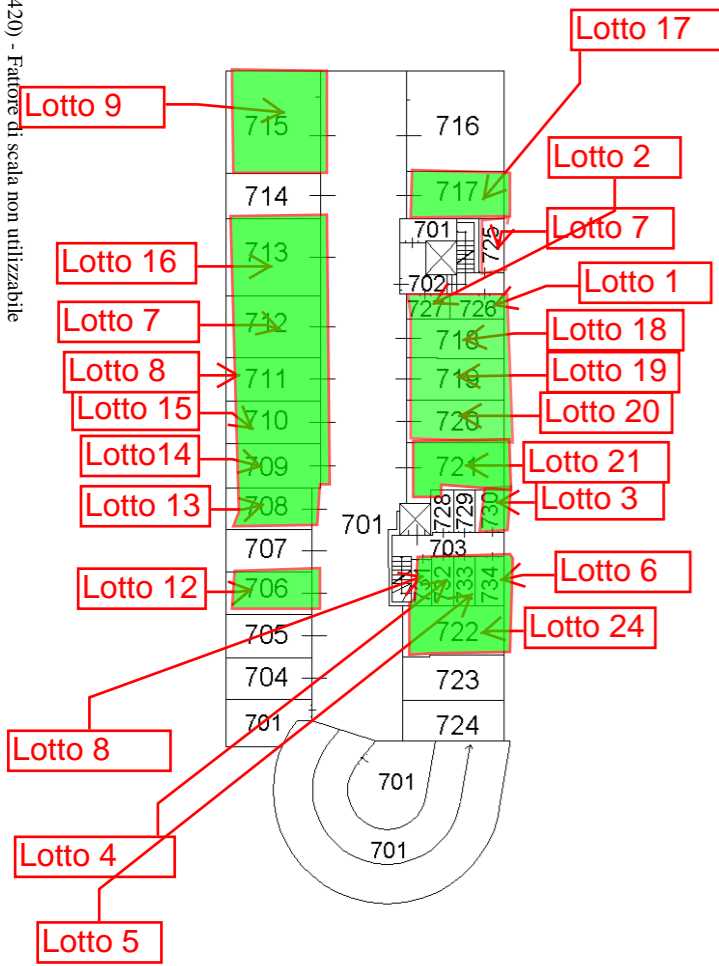
Tributi speciali: Euro 3,60



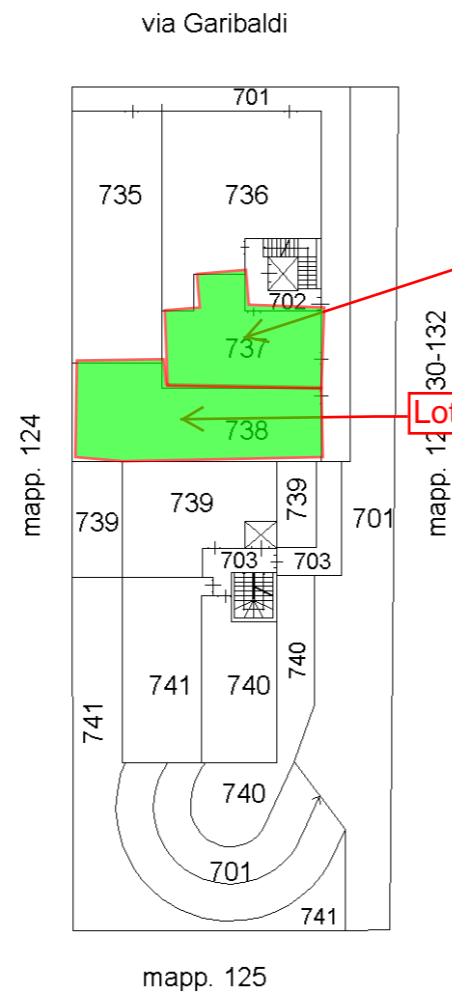
28-Mar-2023 14:44:45
Protocollo pratica T317781/2023
Scala originale: 1:1000
Dimensione cornice: 388.000 x 276.000 metri
Comune: (MI) GIUSSANO
Foglio: 7

ELABORATO PLANIMETRICO	Compilato da: Varena Sara	Iscritto all'albo: Architetti	Prov. Monza E Brianza N. 2133
Comune di Giussano	Sezione:	Foglio: 7	Particella: 126
Dimostrazione grafica dei subalterni			Protocollo n. MI0512515 del 01/06/2011
Tipo Mappale n. 167426 del 01/03/2011 scala 1 : 500			

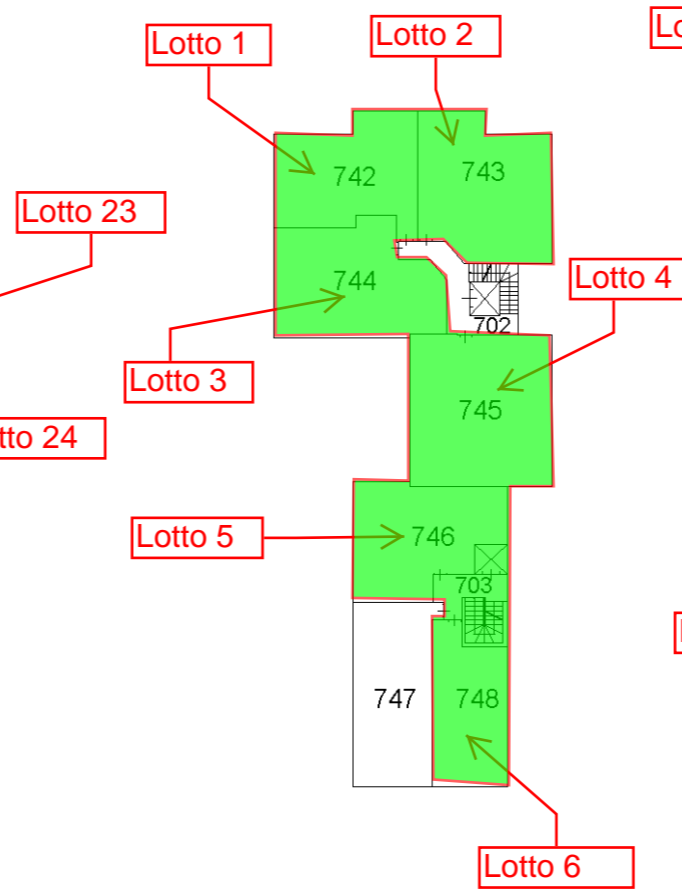
PIANO SOTTOSTRADA PRIMO



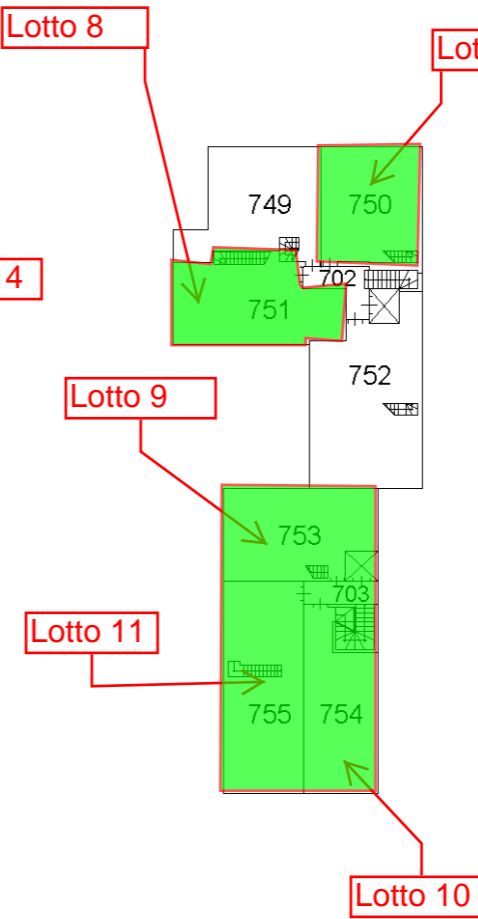
PIANO TERRENO



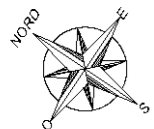
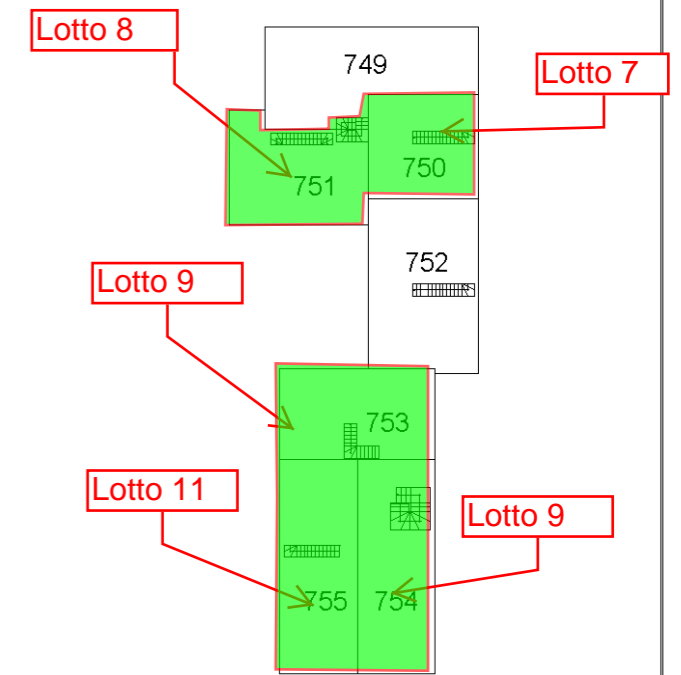
PIANO PRIMO



PIANO SECONDO



PIANO TERZO (sottotetto)



**Agenzia del Territorio
CATASTO FABBRICATI
Ufficio Provinciale di
Milano**

Dichiarazione protocollo n. MI0203312 del 07/03/2011
Planimetria di u.i.u. in Comune di **Giussano**

Via Giuseppe Garibaldi

civ. SNC

Identificativi Catastali:

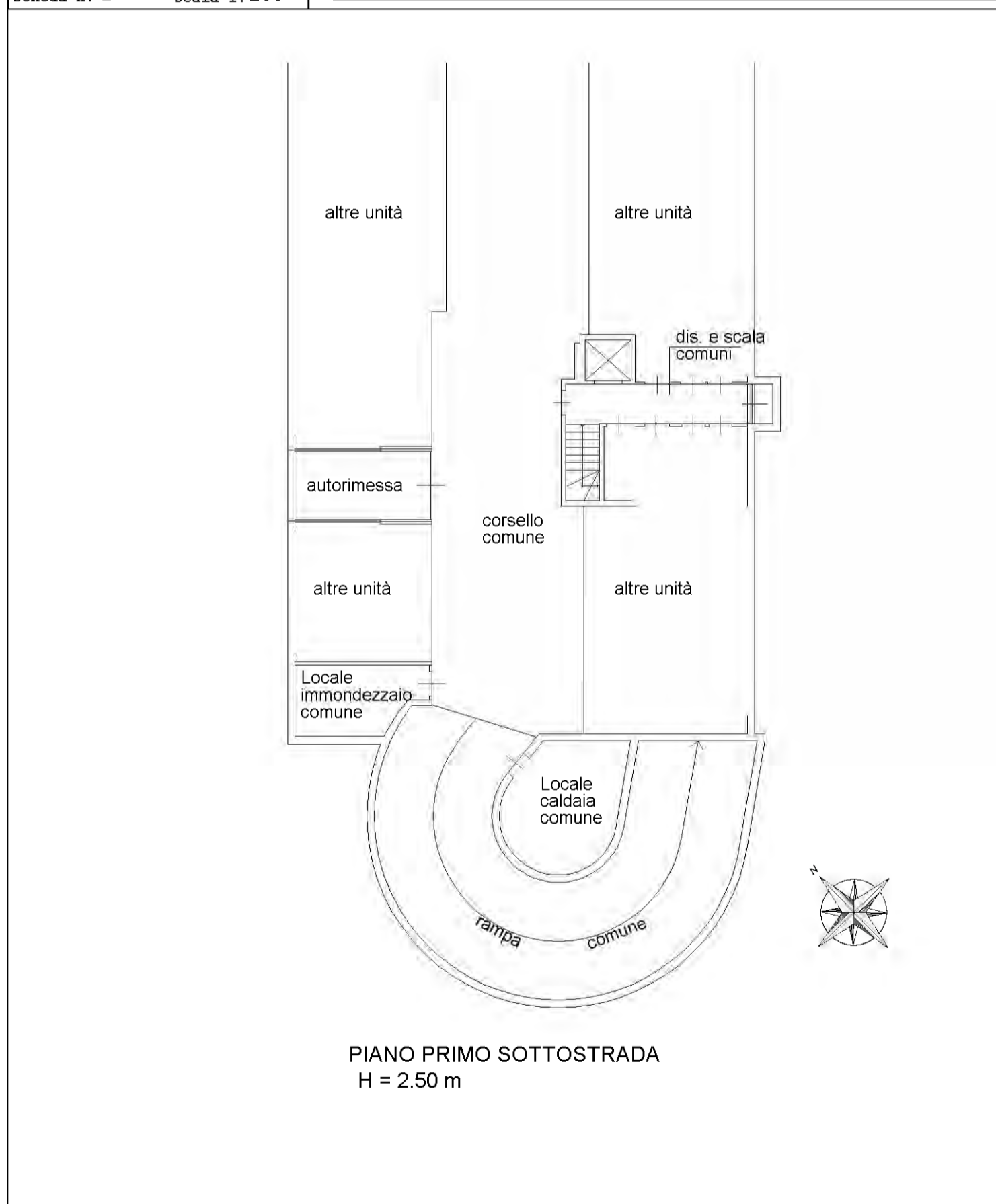
Sezione:
Foglio: 7
Particella: 126
Subalterno: 706

Compilata da:
Varena Sara

Iscritto all'albo:
Architetti

Prov. Monza E Brianza N. 2133

Scheda n. 1 Scala 1:200



**Agenzia del Territorio
CATASTO FABBRICATI
Ufficio Provinciale di
Milano**

Dichiarazione protocollo n. MI0203312 del 07/03/2011
Planimetria di u.i.u. in Comune di **Giussano**

Via Giuseppe Garibaldi

civ. SNC

Identificativi Catastali:

Sezione:
Foglio: 7
Particella: 126
Subalterno: 708

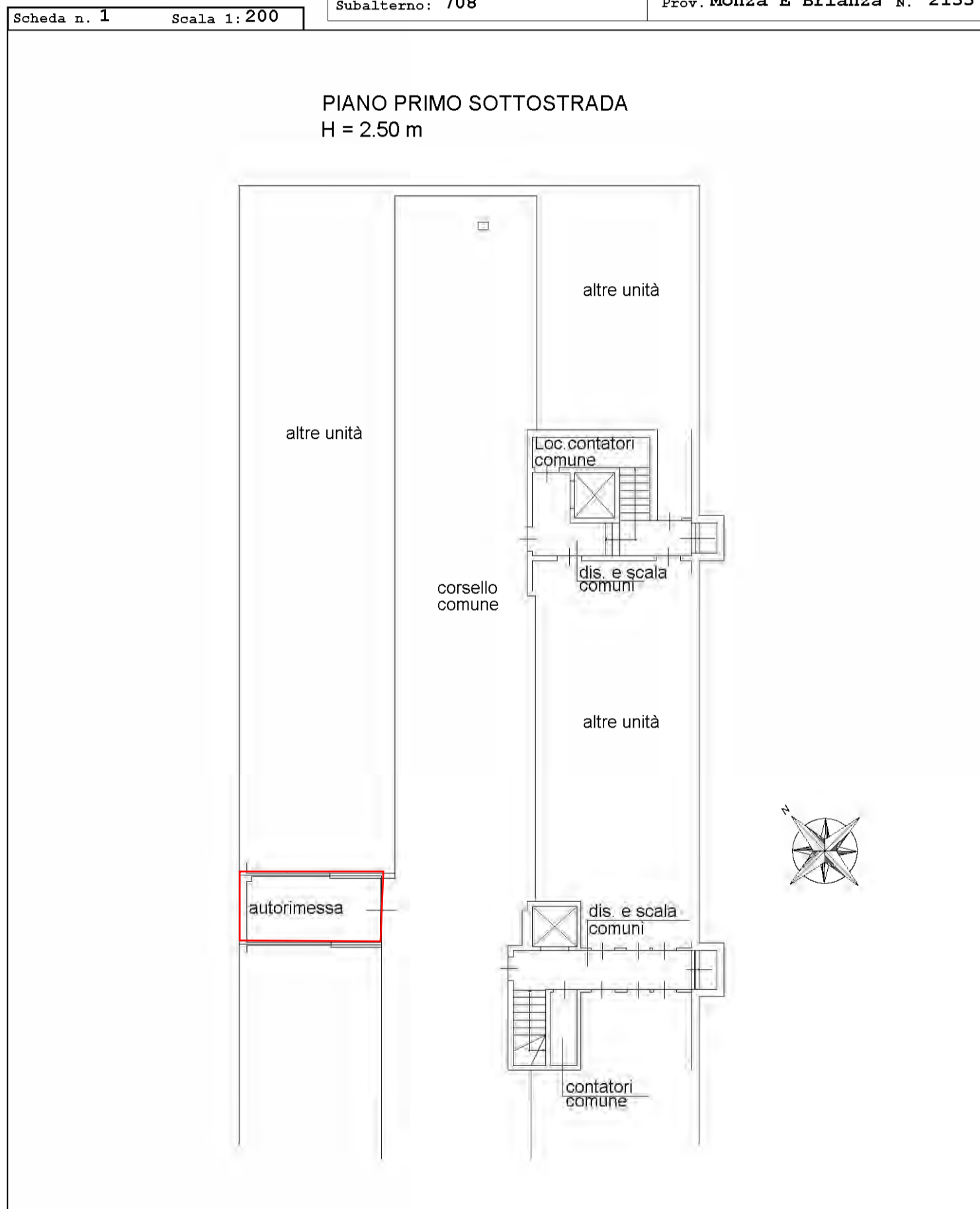
Compilata da:
Varena Sara

Iscritto all'albo:
Architetti

Prov. Monza E Brianza N. 2133

Scheda n. 1 Scala 1:200

PIANO PRIMO SOTTOSTRADA
H = 2.50 m



10 metri

**Agenzia del Territorio
CATASTO FABBRICATI
Ufficio Provinciale di
Milano**

Dichiarazione protocollo n. MI0203312 del 07/03/2011
Planimetria di u.i.u. in Comune di **Giussano**

Via Giuseppe Garibaldi

civ. SNC

Identificativi Catastali:

Sezione:
Foglio: 7
Particella: 126
Subalterno: 709

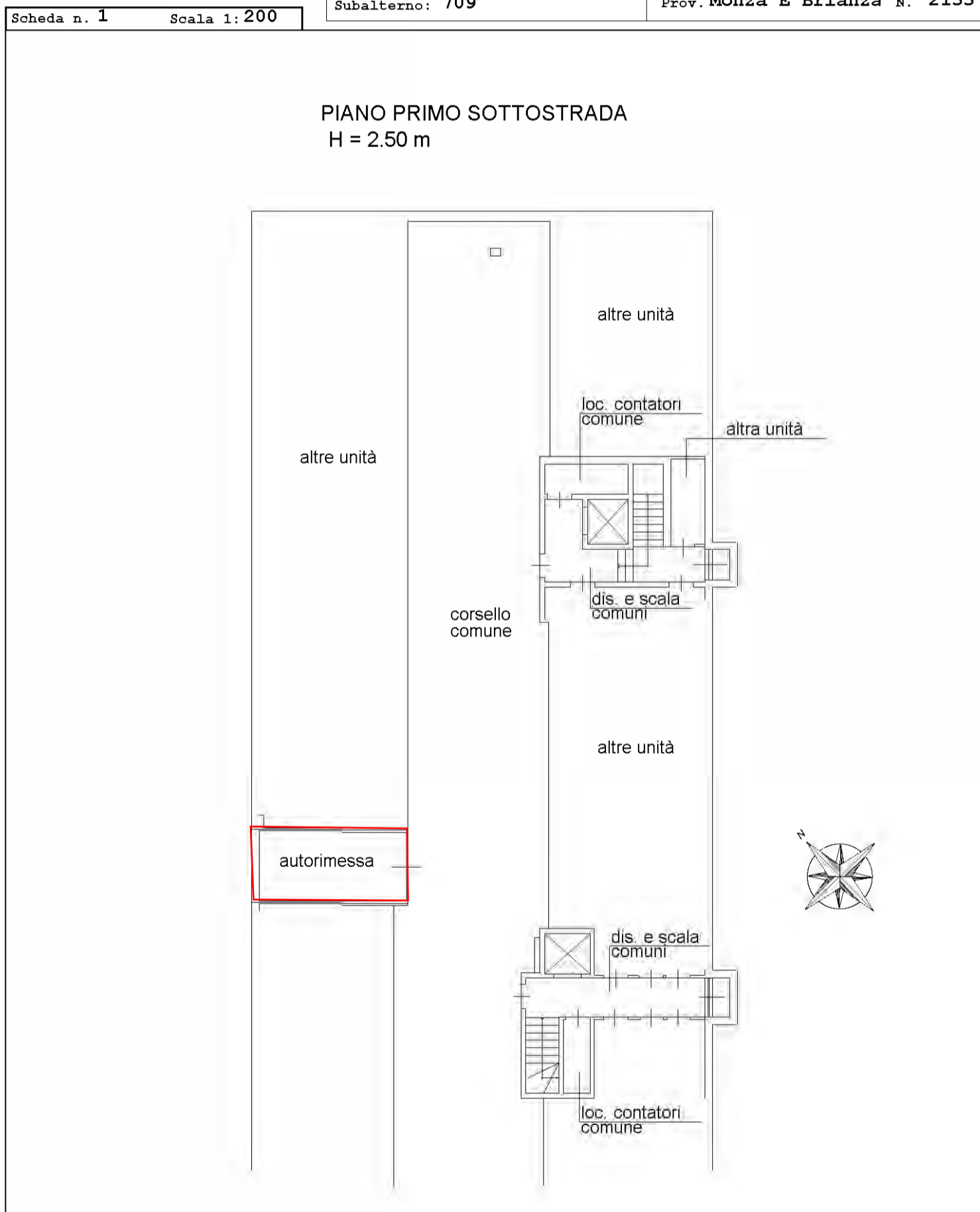
Compilata da:
Varena Sara

Iscritto all'albo:
Architetti

Prov. Monza E Brianza N. 2133

Scheda n. 1 Scala 1:200

PIANO PRIMO SOTTOSTRADA
H = 2.50 m



10 m

manu 01

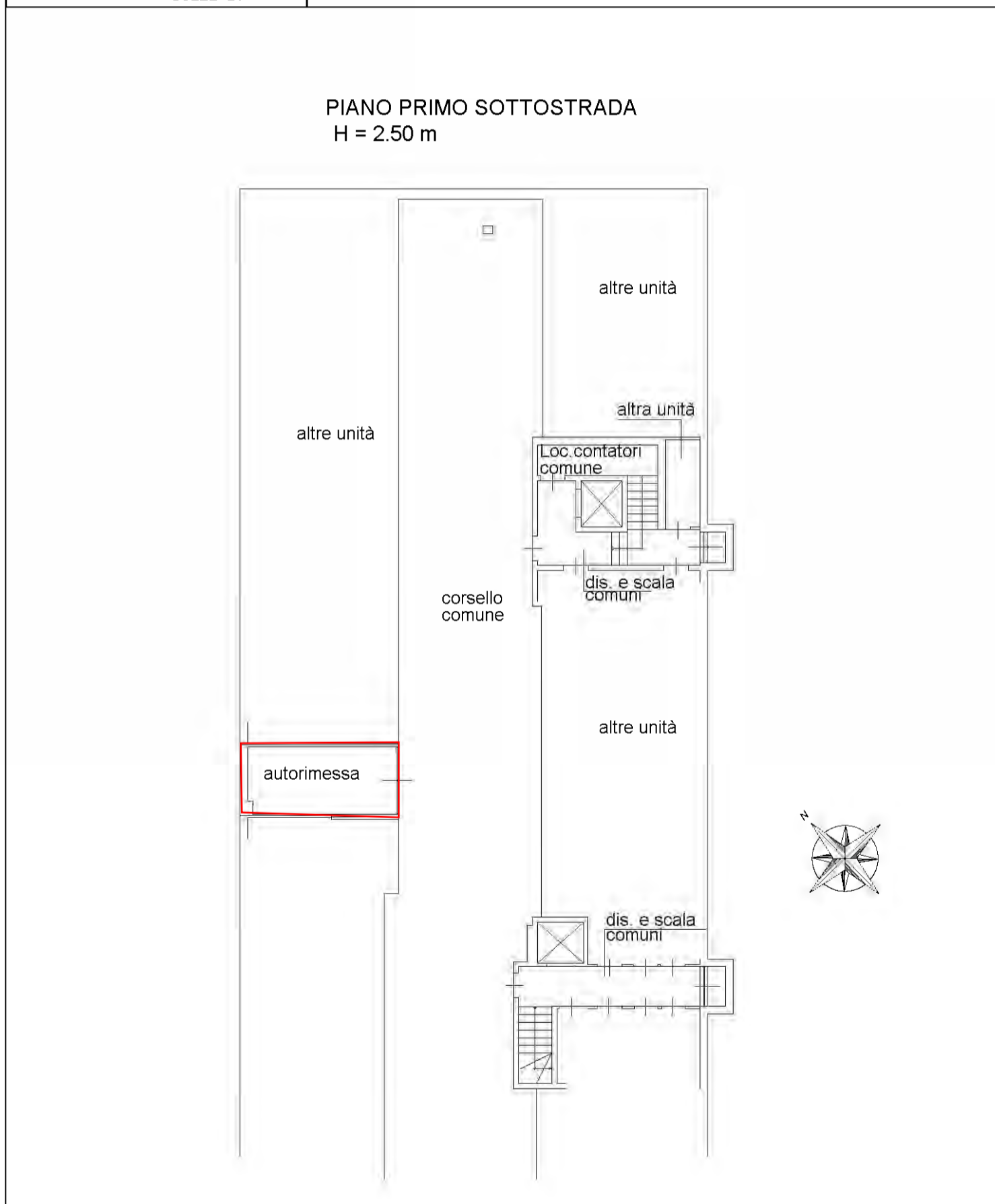
Catasto dei Fabbricati - Situazione al 27/03/2023 - Comune di GIUSSANO(E065) - < Foglio 7 - Particella 126 - Subalterno 709 >
VIA GARIBALDI n. SNC Piano S1

**Agenzia del Territorio
CATASTO FABBRICATI
Ufficio Provinciale di
Milano**

Dichiarazione protocollo n. MI0203312 del 07/03/2011	
Planimetria di u.i.u. in Comune di Giussano	
Via Giuseppe Garibaldi civ. SNC	
Identificativi Catastali:	Compilata da:
Sezione:	Varena Sara
Foglio: 7	Iscritto all'albo:
Particella: 126	Architetti
Subalterno: 710	Prov. Monza E Brianza N. 2133

Scheda n. 1 Scala 1:200

PIANO PRIMO SOTTOSTRADA
H = 2.50 m



10 m

10 m

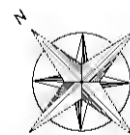
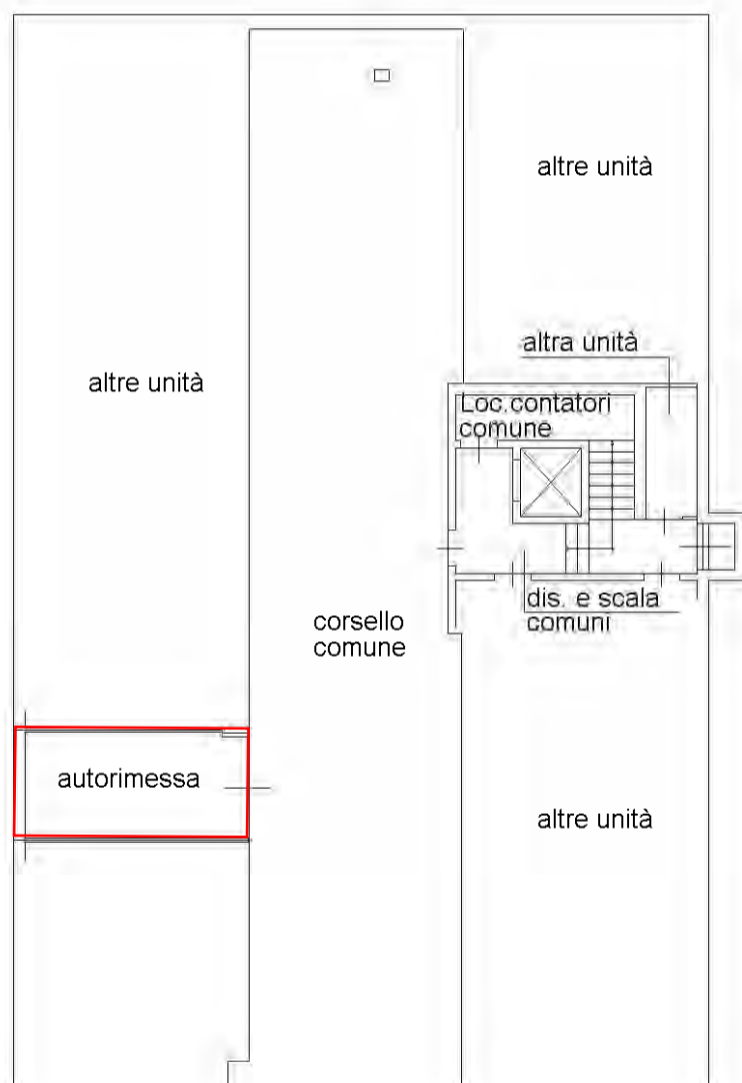
Catasto dei Fabbricati - Situazione al 27/03/2023 - Comune di GIUSSANO(E065) - < Foglio 7 - Particella 126 - Subalterno 710 >
VIA GARIBALDI n. SNC Piano S1

**Agenzia del Territorio
CATASTO FABBRICATI
Ufficio Provinciale di
Milano**

Dichiarazione protocollo n. MI0203312 del 07/03/2011	
Planimetria di u.i.u. in Comune di Giussano	
Via Giuseppe Garibaldi civ. SNC	
Identificativi Catastali:	Compilata da: Varena Sara
Sezione:	Iscritto all'albo: Architetti
Foglio: 7	Prov. Monza E Brianza N. 2133
Particella: 126	
Subalterno: 711	

Scheda n. **1** Scala **1:200**

PIANO PRIMO SOTTOSTRADA
H = 2.50 cm



10 m

man 01

Catasto dei Fabbricati - Situazione al 27/03/2023 - Comune di GIUSSANO(E065) - < Foglio 7 - Particella 126 - Subalterno 711 >
VIA GARIBALDI n. SNC Piano S1

**Agenzia del Territorio
CATASTO FABBRICATI
Ufficio Provinciale di
Milano**

Dichiarazione protocollo n. MI0203312 del 07/03/2011
Planimetria di u.i.u. in Comune di **Giussano**

Via Giuseppe Garibaldi

civ. SNC

Identificativi Catastali:

Sezione:
Foglio: 7
Particella: 126
Subalterno: 712

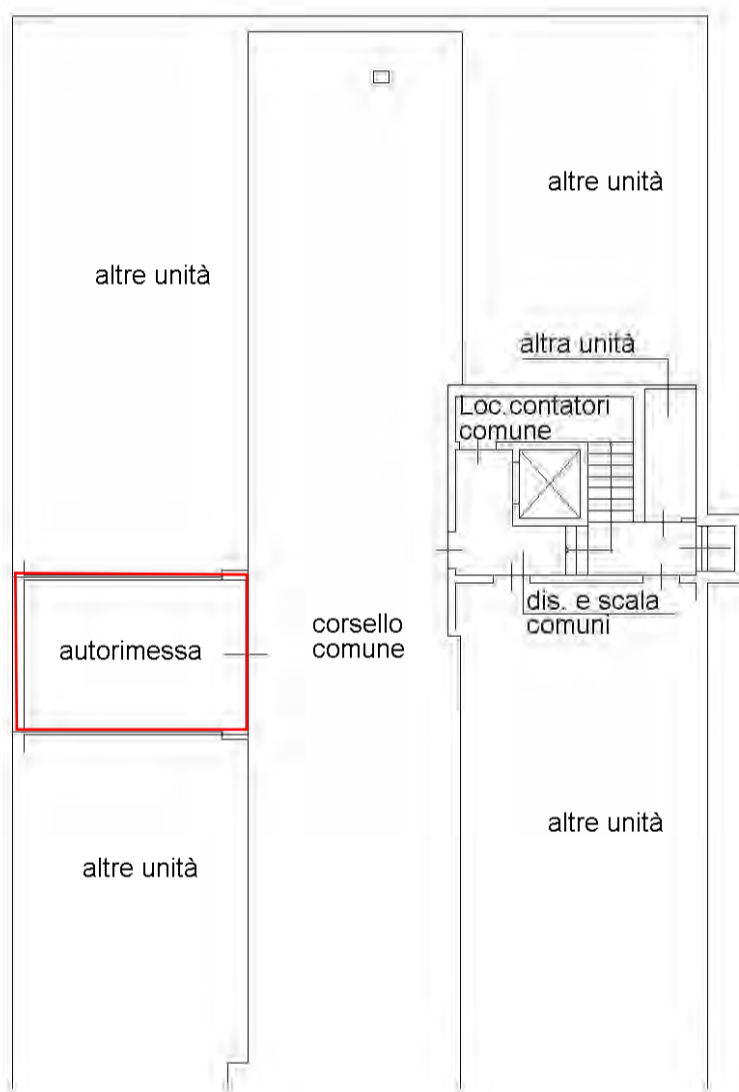
Compilata da:
Varena Sara

Iscritto all'albo:
Architetti

Prov. Monza E Brianza N. 2133

Scheda n. 1 Scala 1:200

PIANO PRIMO SOTTOSTRADA
H = 2.50 m



10 m

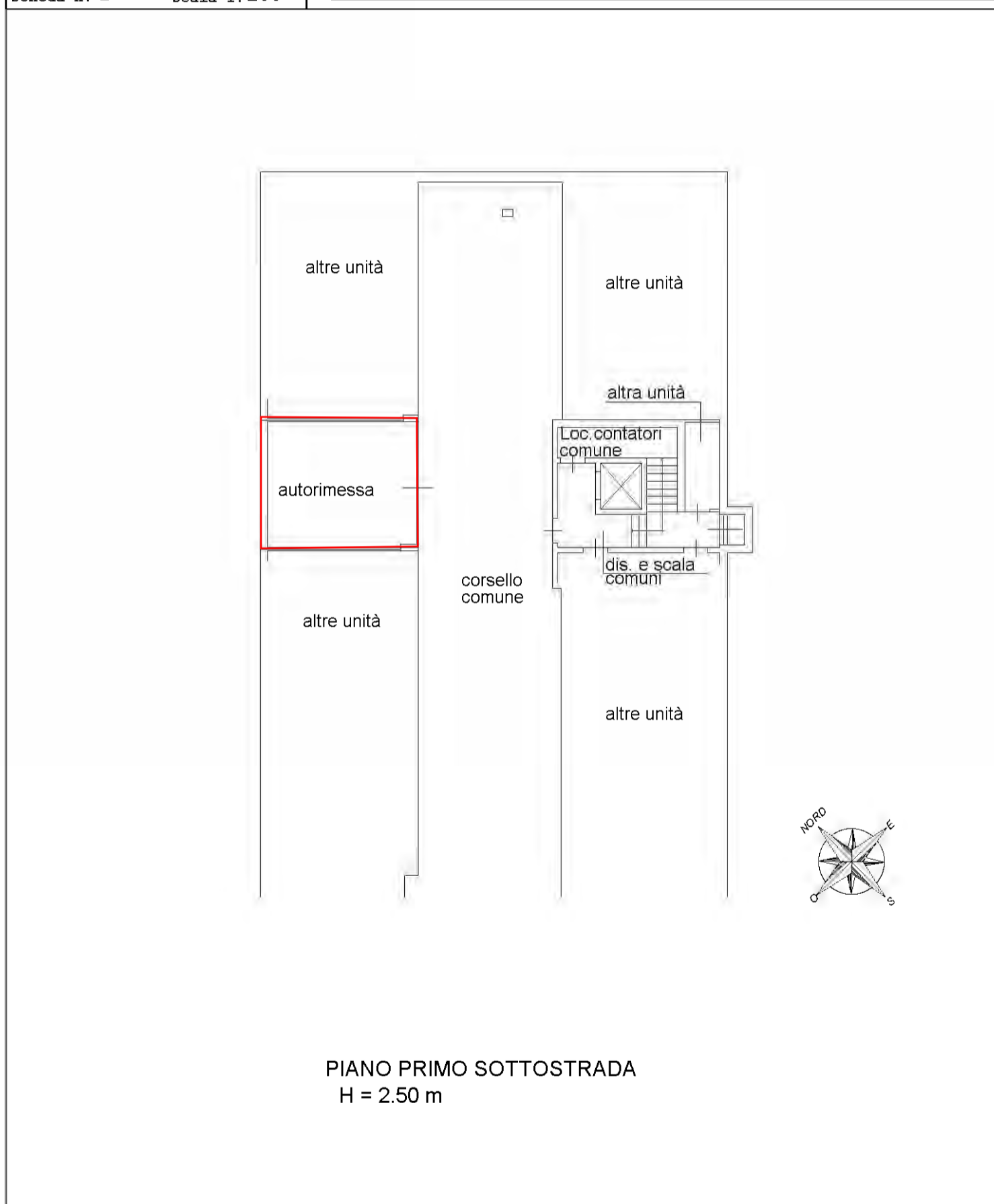
man 01

Catasto dei Fabbricati - Situazione al 27/03/2023 - Comune di GIUSSANO(E065) - < Foglio 7 - Particella 126 - Subalterno 712 >
VIA GARIBALDI n. SNC Piano S1

**Agenzia del Territorio
CATASTO FABBRICATI
Ufficio Provinciale di
Milano**

Dichiarazione protocollo n. MI0203312 del 07/03/2011	
Planimetria di u.i.u. in Comune di Giussano	
Via Giuseppe Garibaldi civ. SNC	
Identificativi Catastali:	Compilata da: Varena Sara
Sezione:	Iscritto all'albo: Architetti
Foglio: 7	Prov. Monza E Brianza N. 2133
Particella: 126	
Subalterno: 713	

Scheda n. 1 Scala 1:200



PIANO PRIMO SOTTOSTRADA
H = 2.50 m

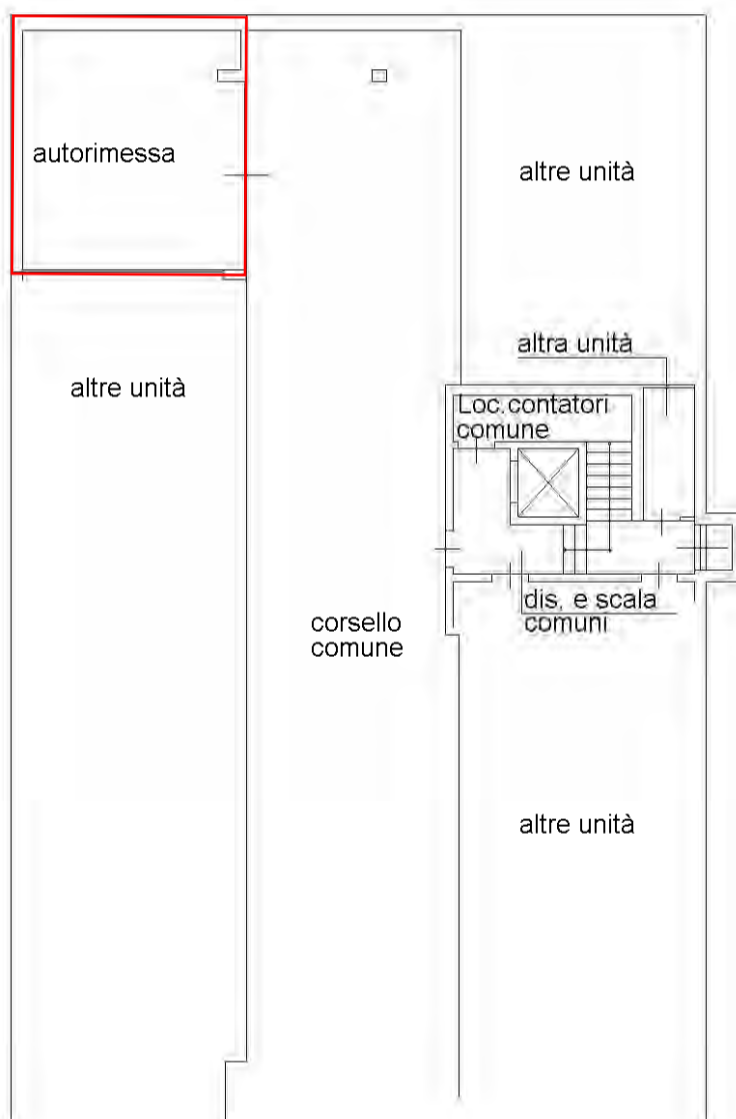
10 metri

**Agenzia del Territorio
CATASTO FABBRICATI
Ufficio Provinciale di
Milano**

Dichiarazione protocollo n. MI0203312 del 07/03/2011	
Planimetria di u.i.u. in Comune di Giussano	
Via Giuseppe Garibaldi civ. SNC	
Identificativi Catastali:	Compilata da: Varena Sara
Sezione:	Iscritto all'albo: Architetti
Foglio: 7	Prov. Monza E Brianza N. 2133
Particella: 126	
Subalterno: 715	

Scheda n. **1** Scala **1:200**

PIANO PRIMO SOTTOSTRADA
H = 2.50 m



10 metri

**Agenzia del Territorio
CATASTO FABBRICATI
Ufficio Provinciale di
Milano**

Dichiarazione protocollo n. MI0203312 del 07/03/2011
Planimetria di u.i.u. in Comune di **Giussano**

Via Giuseppe Garibaldi

civ. SNC

Identificativi Catastali:

Sezione:
Foglio: 7
Particella: 126
Subalterno: 717

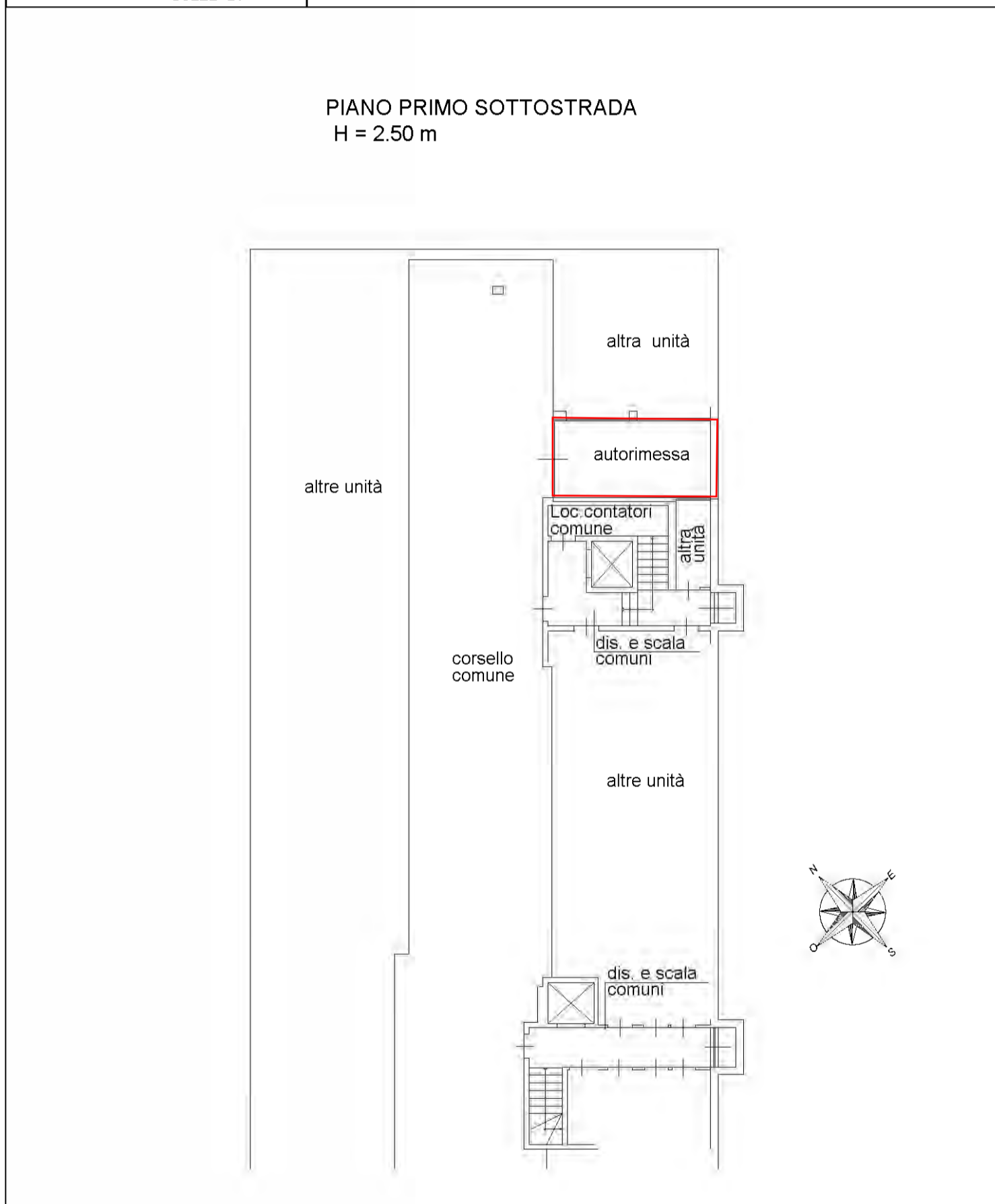
Compilata da:
Varena Sara

Iscritto all'albo:
Architetti

Prov. Monza E Brianza N. 2133

Scheda n. 1 Scala 1:200

PIANO PRIMO SOTTOSTRADA
H = 2.50 m



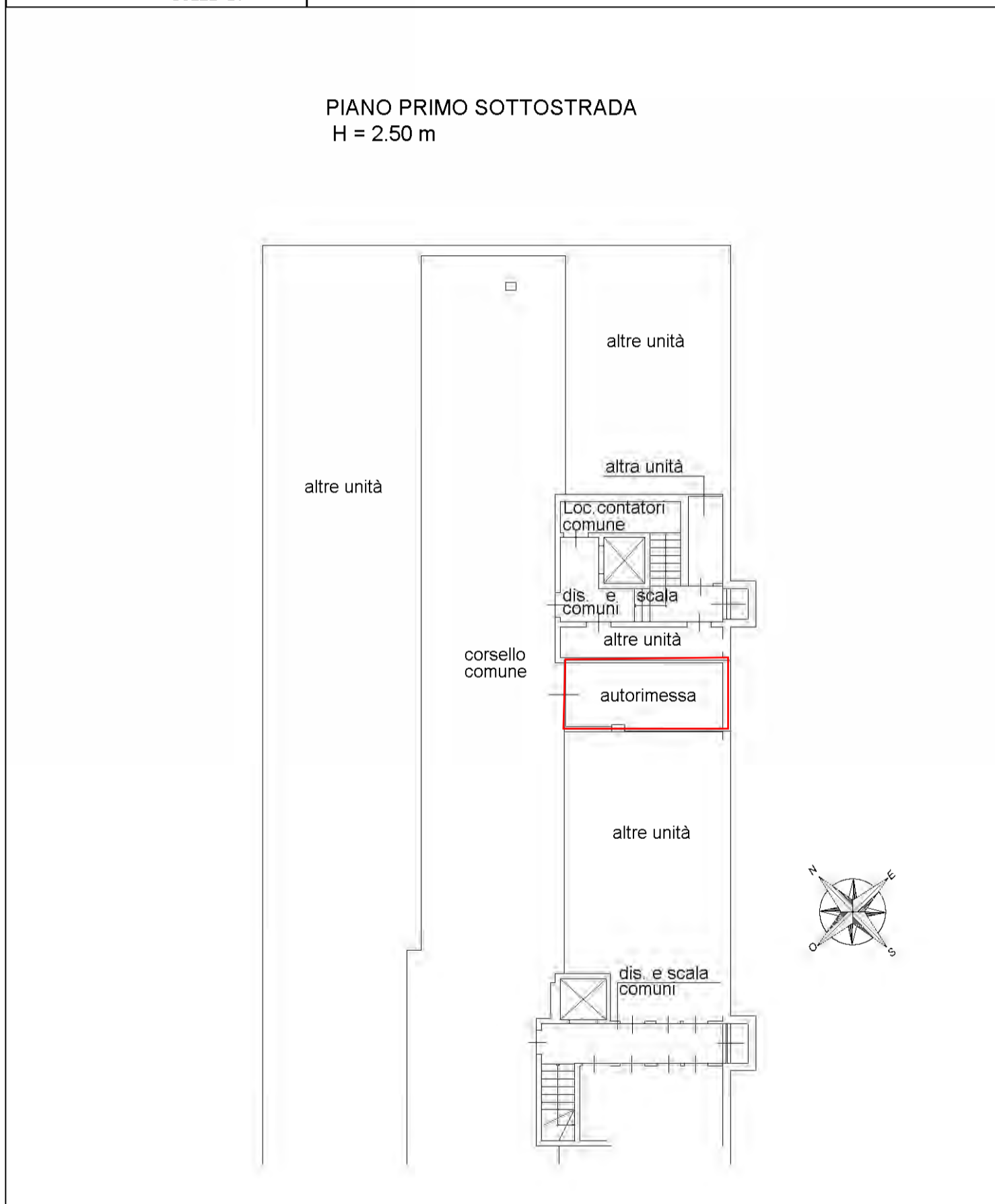
10 metri

**Agenzia del Territorio
CATASTO FABBRICATI
Ufficio Provinciale di
Milano**

Dichiarazione protocollo n. MI0203312 del 07/03/2011	
Planimetria di u.i.u. in Comune di Giussano	
Via Giuseppe Garibaldi civ. SNC	
Identificativi Catastali:	Compilata da:
Sezione:	Varena Sara
Foglio: 7	Iscritto all'albo:
Particella: 126	Architetti
Subalterno: 718	Prov. Monza E Brianza N. 2133

Scheda n. **1** Scala **1:200**

PIANO PRIMO SOTTOSTRADA
H = 2.50 m



**Agenzia del Territorio
CATASTO FABBRICATI
Ufficio Provinciale di
Milano**

Dichiarazione protocollo n. MI0203312 del 07/03/2011
Planimetria di u.i.u. in Comune di **Giussano**

Via Giuseppe Garibaldi

civ. SNC

Identificativi Catastali:

Sezione:
Foglio: 7
Particella: 126
Subalterno: 719

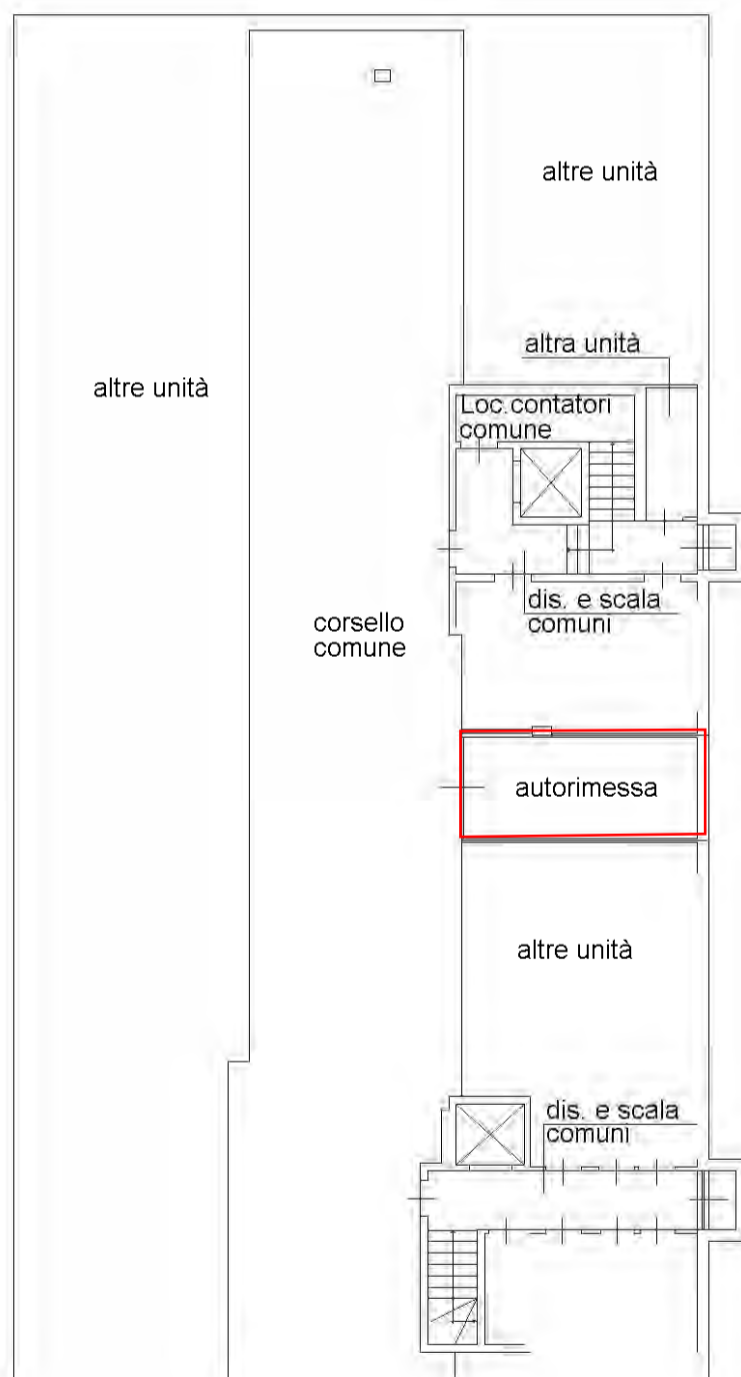
Compilata da:
Varena Sara

Iscritto all'albo:
Architetti

Prov. Monza E Brianza N. 2133

Scheda n. 1 Scala 1:200

PIANO PRIMO SOTTOSTRADA
H = 2.50 m

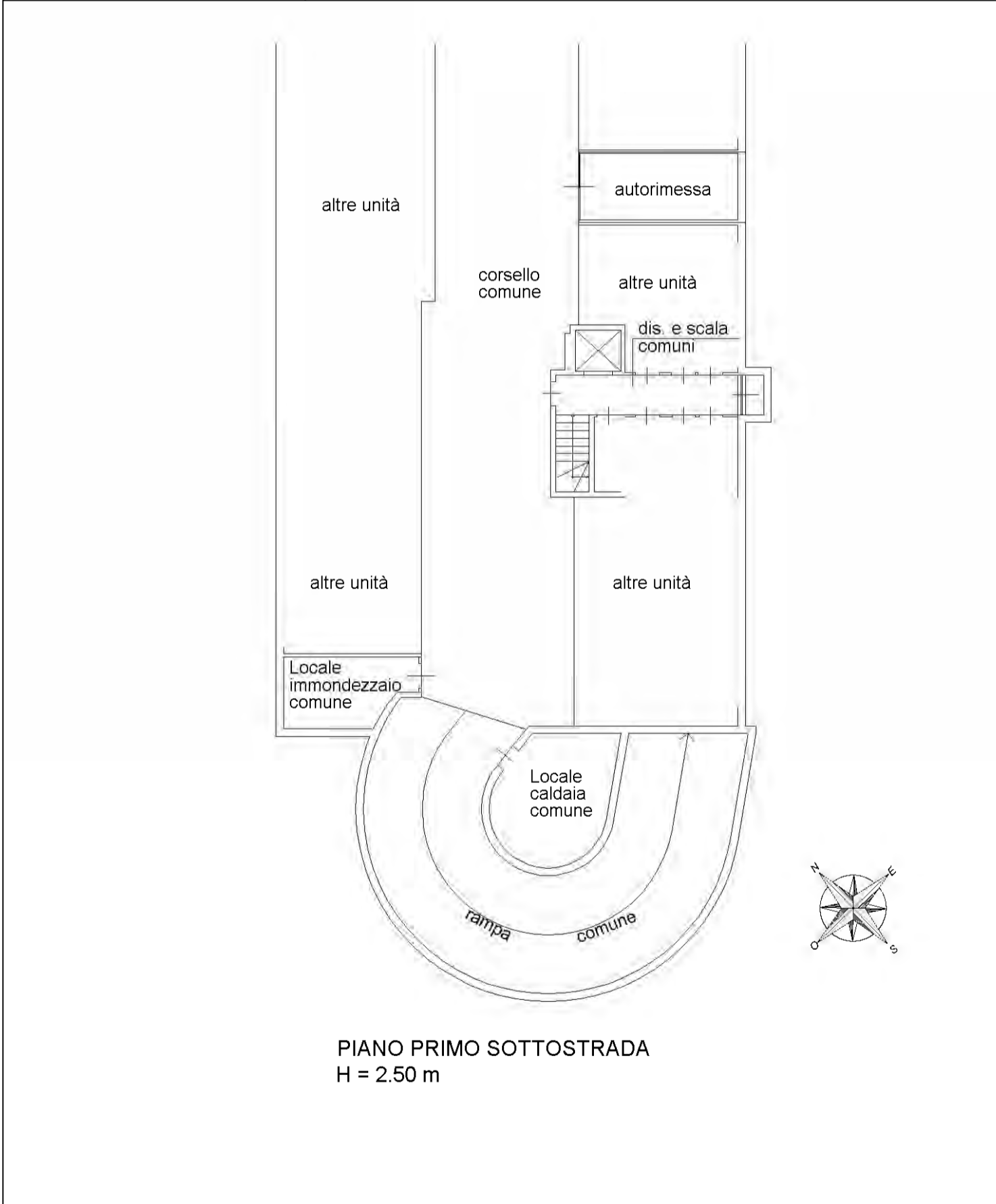


10 m

**Agenzia del Territorio
CATASTO FABBRICATI
Ufficio Provinciale di
Milano**

Dichiarazione protocollo n. MI0203312 del 07/03/2011 Planimetria di u.i.u. in Comune di Giussano Via Giuseppe Garibaldi civ. SNC	
Identificativi Catastali: Sezione: Foglio: 7 Particella: 126 Subalterno: 720	Compilata da: Varena Sara Iscritto all'albo: Architetti Prov. Monza E Brianza N. 2133

Scheda n. 1 Scala 1:200



PIANO PRIMO SOTTOSTRADA
H = 2.50 m

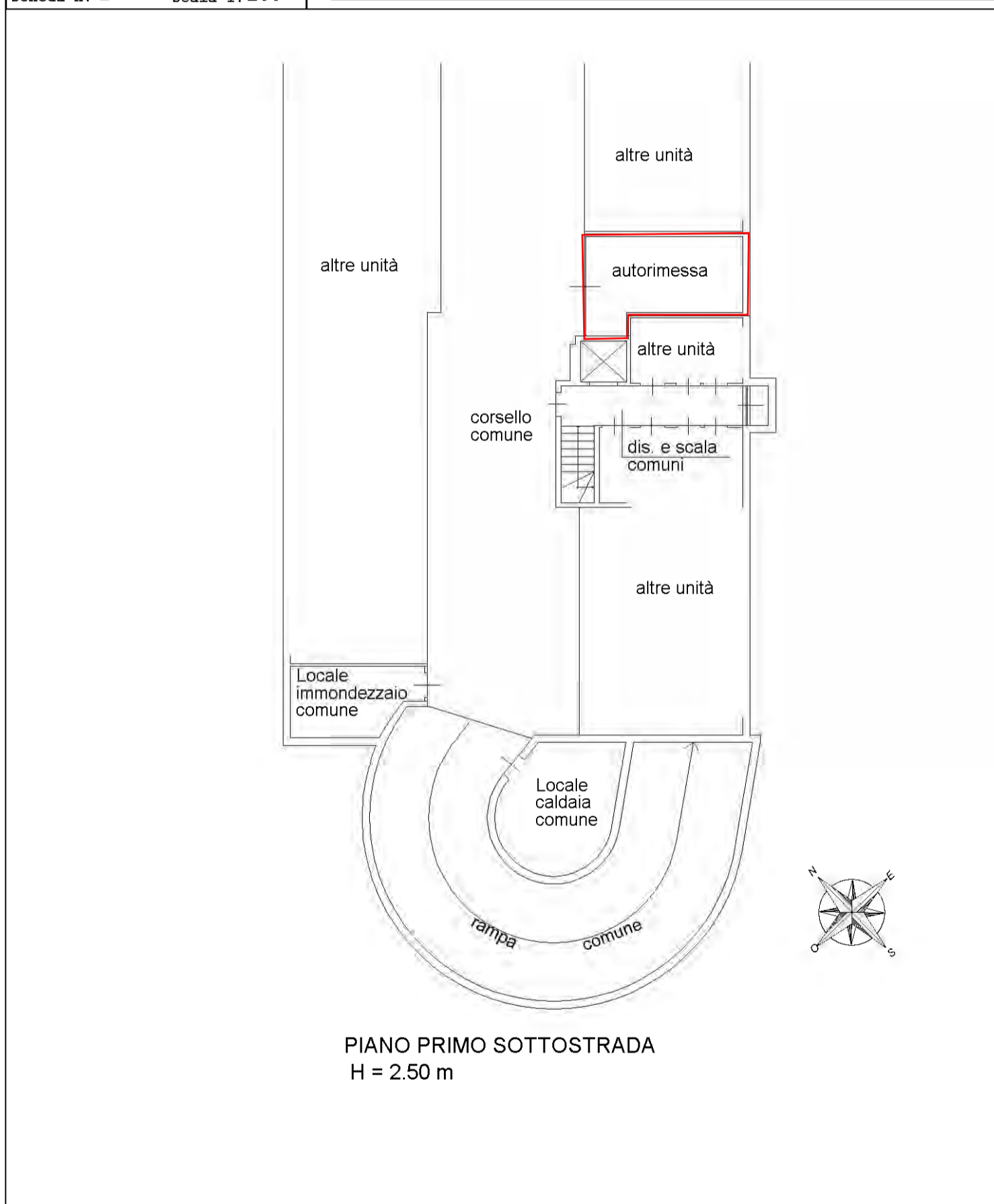
invar 01

Catasto dei Fabbricati - Situazione al 27/03/2023 - Comune di GIUSSANO(E065) - < Foglio 7 - Particella 126 - Subalterno 720 >
VIA GARIBALDI n. SNC Piano S1

**Agenzia del Territorio
CATASTO FABBRICATI
Ufficio Provinciale di
Milano**

Dichiarazione protocollo n. MI0203312 del 07/03/2011 Planimetria di u.i.u. in Comune di Giussano Via Giuseppe Garibaldi civ. SNC	
Identificativi Catastali: Sezione: Foglio: 7 Particella: 126 Subalterno: 721	Compilata da: Varena Sara Iscritto all'albo: Architetti Prov. Monza E Brianza N. 2133

Scheda n. 1 Scala 1:200



10 m

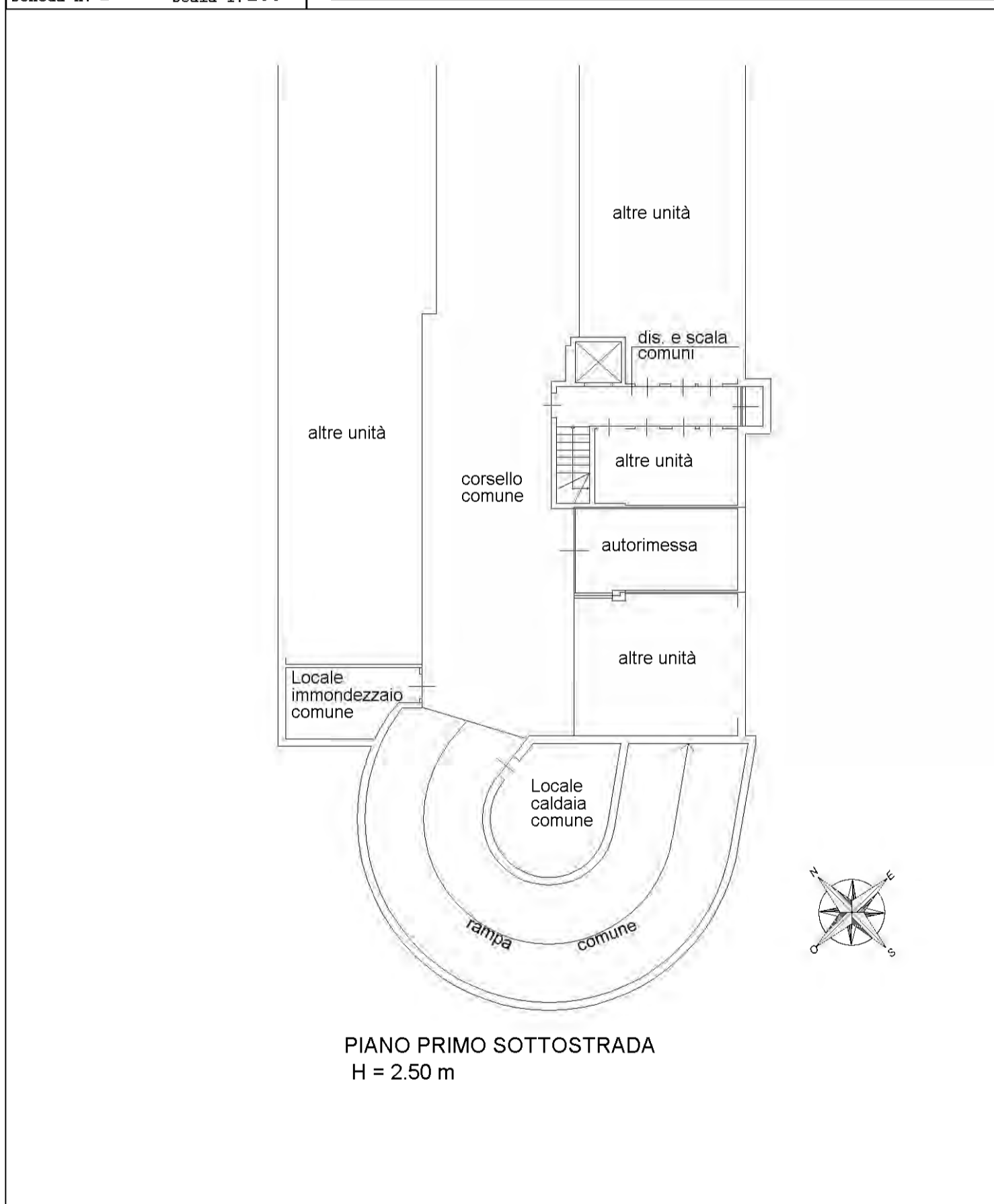
linea 01

Catasto dei Fabbricati - Situazione al 27/03/2023 - Comune di GIUSSANO(E065) - < Foglio 7 - Particella 126 - Subalterno 721 >
VIA GARIBALDI n. SNC Piano S1

**Agenzia del Territorio
CATASTO FABBRICATI
Ufficio Provinciale di
Milano**

Dichiarazione protocollo n. MI0203312 del 07/03/2011 Planimetria di u.i.u. in Comune di Giussano Via Giuseppe Garibaldi civ. SNC	
Identificativi Catastali: Sezione: Foglio: 7 Particella: 126 Subalterno: 722	Compilata da: Varena Sara Iscritto all'albo: Architetti Prov. Monza E Brianza N. 2133

Scheda n. 1 Scala 1:200

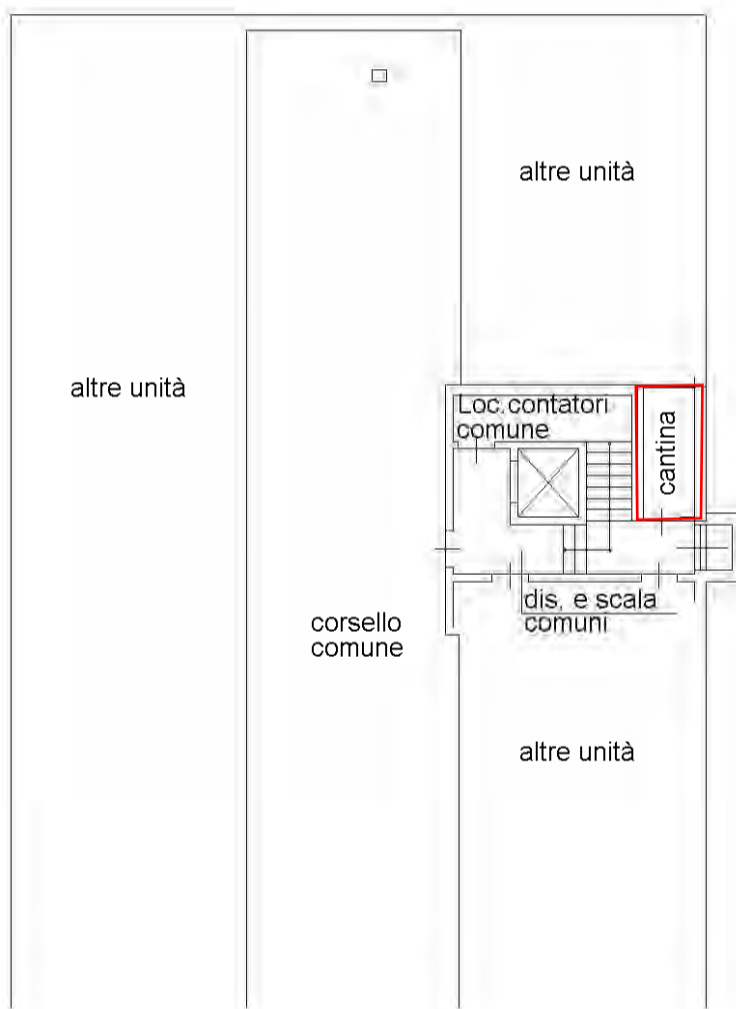


**Agenzia del Territorio
CATASTO FABBRICATI
Ufficio Provinciale di
Milano**

Dichiarazione protocollo n. MI0203312 del 07/03/2011 Planimetria di u.i.u. in Comune di Giussano Via Giuseppe Garibaldi civ. SNC	
Identificativi Catastali: Sezione: Foglio: 7 Particella: 126 Subalterno: 725	Compilata da: Varena Sara Iscritto all'albo: Architetti Prov. Monza E Brianza N. 2133

Scheda n. 1 Scala 1:200

PIANO PRIMO SOTTOSTRADA
H = 2.50 m



10 metri

**Agenzia del Territorio
CATASTO FABBRICATI
Ufficio Provinciale di
Milano**

Dichiarazione protocollo n. MI0203312 del 07/03/2011
Planimetria di u.i.u. in Comune di **Giussano**

Via Giuseppe Garibaldi

civ. SNC

Identificativi Catastali:

Sezione:
Foglio: 7
Particella: 126
Subalterno: 726

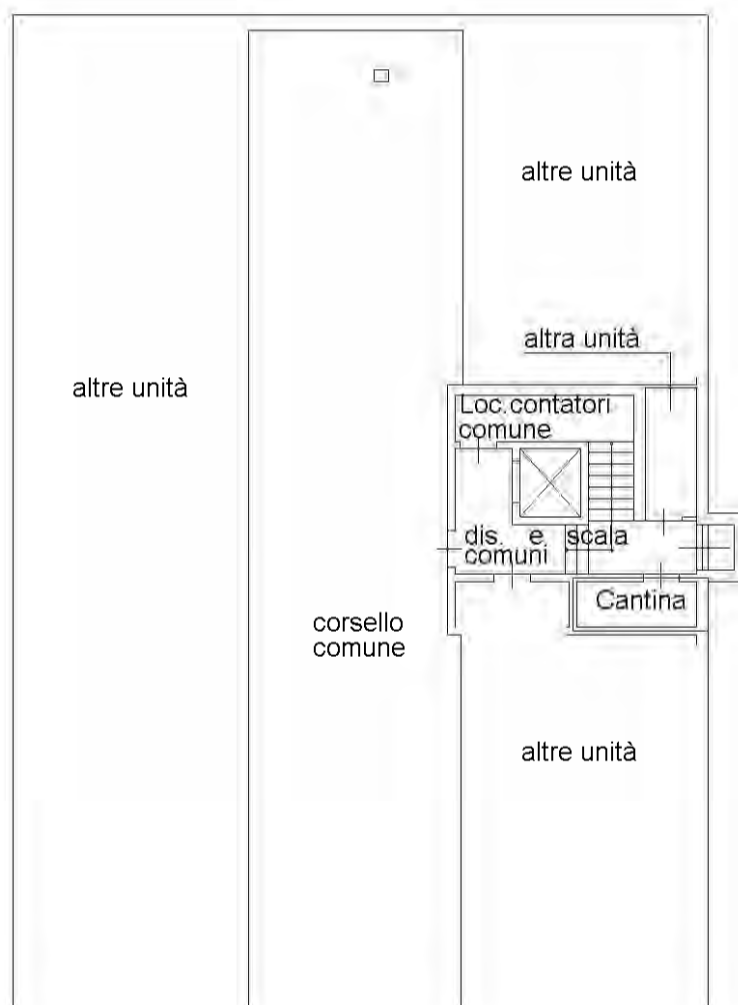
Compilata da:
Varena Sara

Iscritto all'albo:
Architetti

Prov. Monza E Brianza N. 2133

Scheda n. 1 Scala 1:200

PIANO PRIMO SOTTOSTRADA
H = 2.50 m

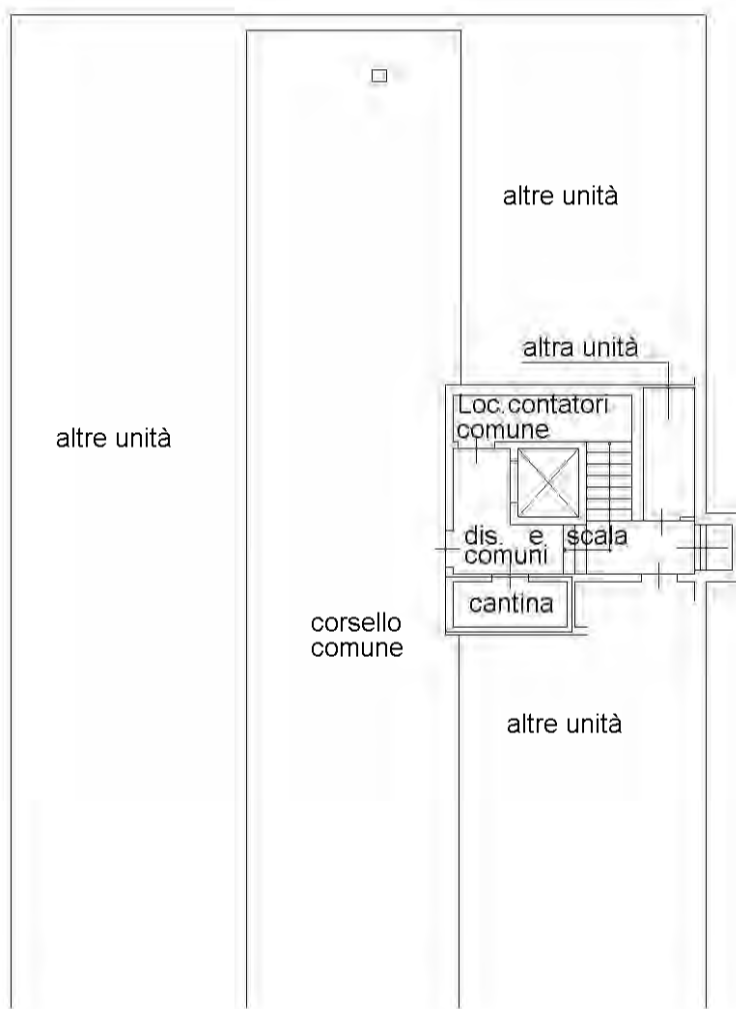


**Agenzia del Territorio
CATASTO FABBRICATI
Ufficio Provinciale di
Milano**

Dichiarazione protocollo n. MI0203312 del 07/03/2011	
Planimetria di u.i.u. in Comune di Giussano	
Via Giuseppe Garibaldi civ. SNC	
Identificativi Catastali:	Compilata da: Varena Sara
Sezione:	Iscritto all'albo: Architetti
Foglio: 7	Prov. Monza E Brianza N. 2133
Particella: 126	
Subalterno: 727	

Scheda n. **1** Scala **1:200**

PIANO PRIMO SOTTOSTRADA
H = 2.50 m



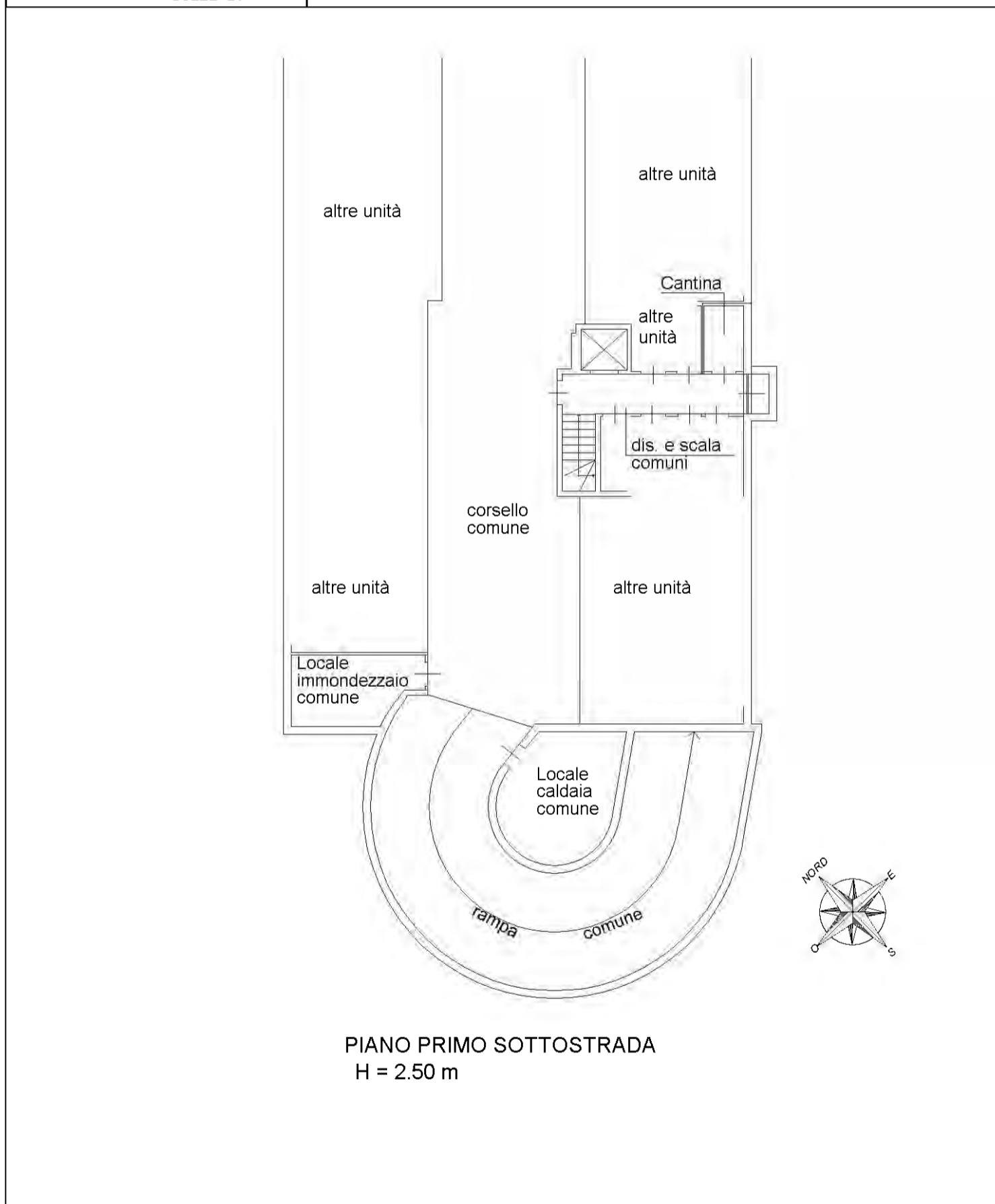
invar 01

Catasto dei Fabbricati - Situazione al 27/03/2023 - Comune di GIUSSANO(E065) - < Foglio 7 - Particella 126 - Subalterno 727 >
VIA GARIBALDI n. SNC Piano S1

**Agenzia del Territorio
CATASTO FABBRICATI
Ufficio Provinciale di
Milano**

Dichiarazione protocollo n. MI0203312 del 07/03/2011 Planimetria di u.i.u. in Comune di Giussano Via Giuseppe Garibaldi civ. SNC	
Identificativi Catastali: Sezione: Foglio: 7 Particella: 126 Subalterno: 730	Compilata da: Varena Sara Iscritto all'albo: Architetti Prov. Monza E Brianza N. 2133

Scheda n. 1 Scala 1:200



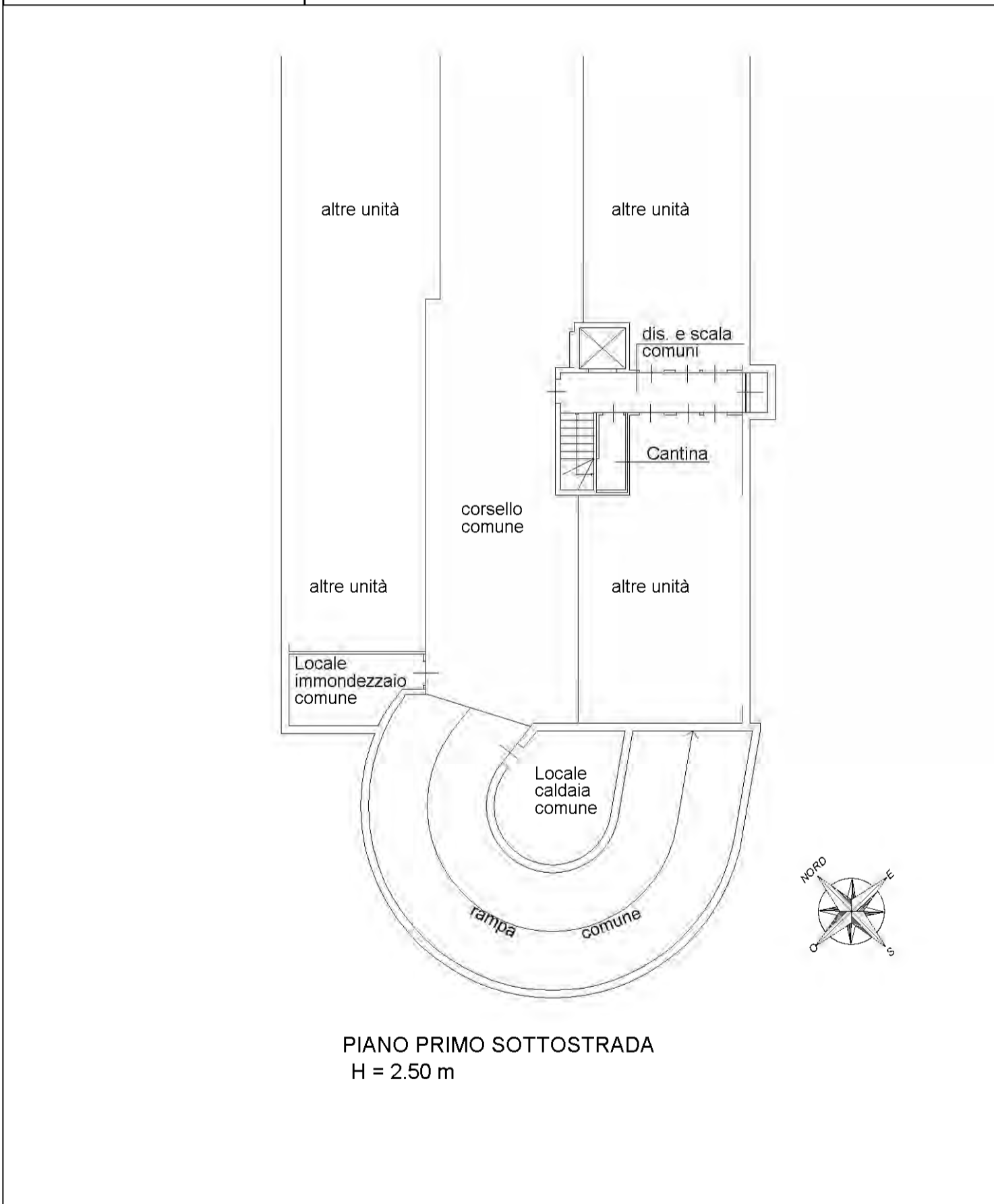
invar 01

Catasto dei Fabbricati - Situazione al 27/03/2023 - Comune di GIUSSANO(E065) - < Foglio 7 - Particella 126 - Subalterno 730 >
VIA GARIBALDI n. SNC Piano S1

**Agenzia del Territorio
CATASTO FABBRICATI
Ufficio Provinciale di
Milano**

Dichiarazione protocollo n. MI0203312 del 07/03/2011 Planimetria di u.i.u. in Comune di Giussano Via Giuseppe Garibaldi civ. SNC	
Identificativi Catastali: Sezione: Foglio: 7 Particella: 126 Subalterno: 731	Compilata da: Varena Sara Iscritto all'albo: Architetti Prov. Monza E Brianza N. 2133

Scheda n. **1** Scala **1:200**



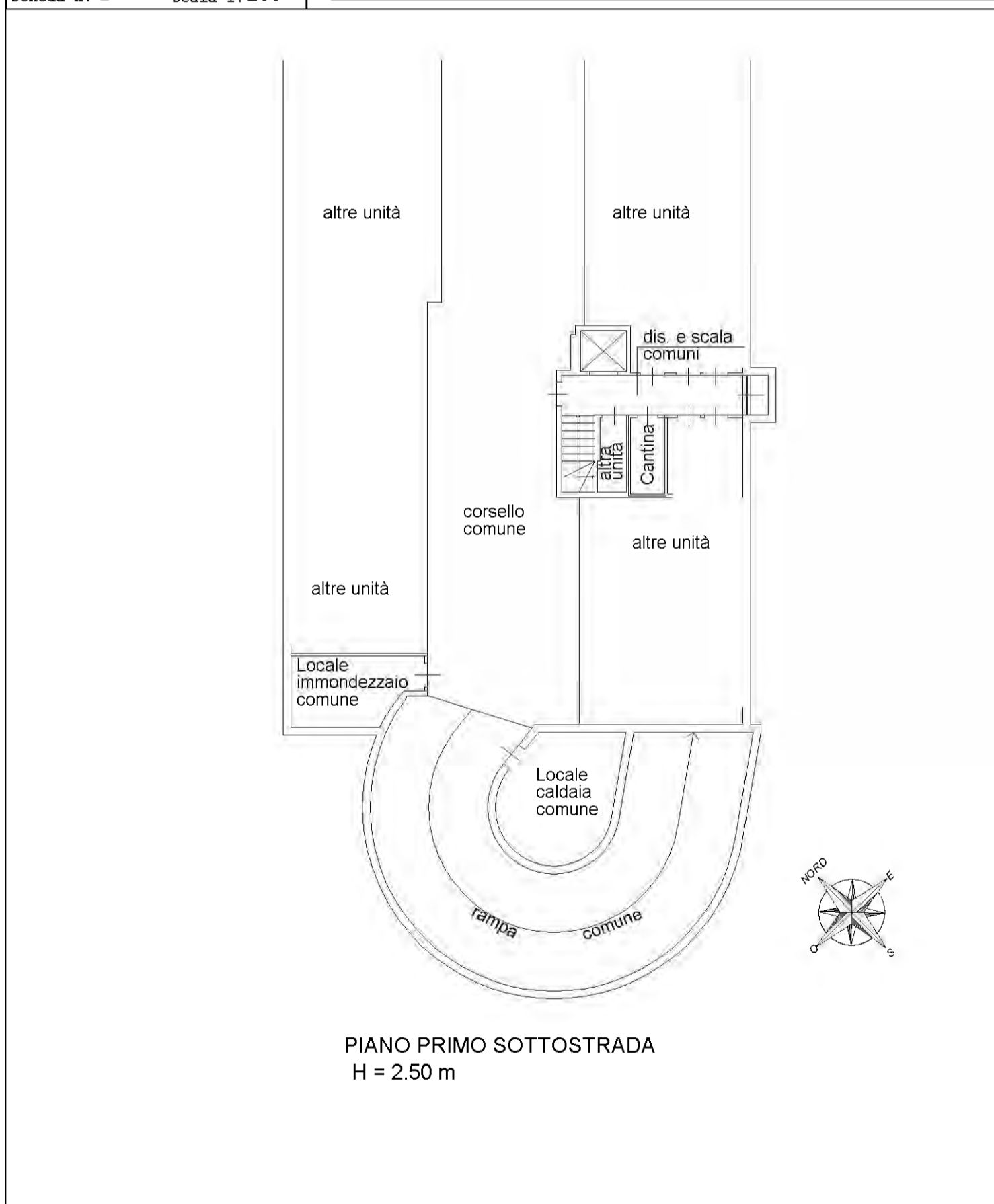
invar 01

Catasto dei Fabbricati - Situazione al 27/03/2023 - Comune di GIUSSANO(E065) - < Foglio 7 - Particella 126 - Subalterno 731 >
VIA GARIBALDI n. SNC Piano S1

**Agenzia del Territorio
CATASTO FABBRICATI
Ufficio Provinciale di
Milano**

Dichiarazione protocollo n. MI0203312 del 07/03/2011	
Planimetria di u.i.u. in Comune di Giussano	
Via Giuseppe Garibaldi civ. SNC	
Identificativi Catastali:	Compilata da: Varena Sara
Sezione:	Iscritto all'albo: Architetti
Foglio: 7	Prov. Monza E Brianza N. 2133
Particella: 126	
Subalterno: 732	

Scheda n. **1** Scala **1:200**

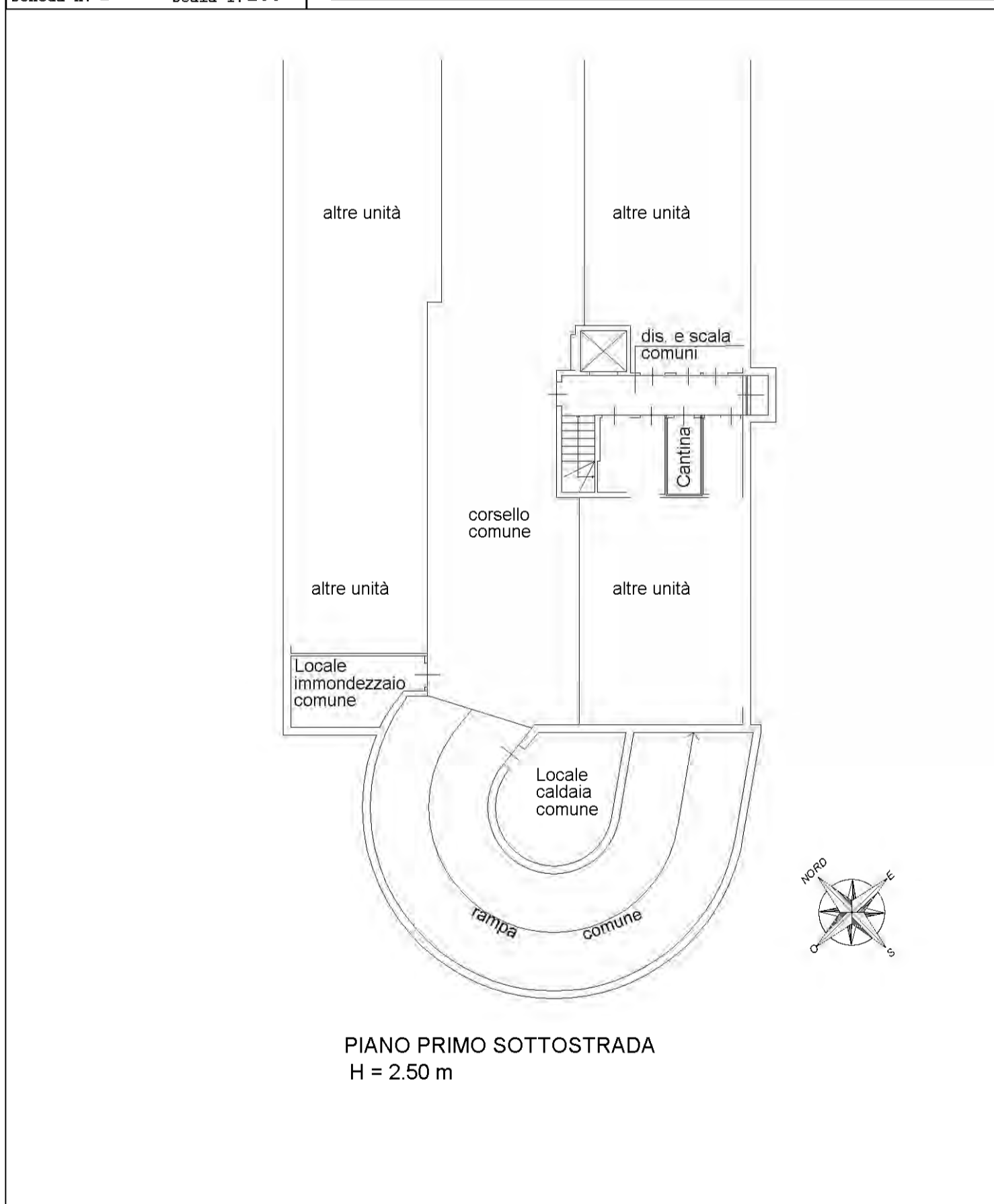


PIANO PRIMO SOTTOSTRADA
H = 2.50 m

**Agenzia del Territorio
CATASTO FABBRICATI
Ufficio Provinciale di
Milano**

Dichiarazione protocollo n. MI0203312 del 07/03/2011 Planimetria di u.i.u. in Comune di Giussano Via Giuseppe Garibaldi civ. SNC	
Identificativi Catastali: Sezione: Foglio: 7 Particella: 126 Subalterno: 733	Compilata da: Varena Sara Iscritto all'albo: Architetti Prov. Monza E Brianza N. 2133

Scheda n. 1 Scala 1:200

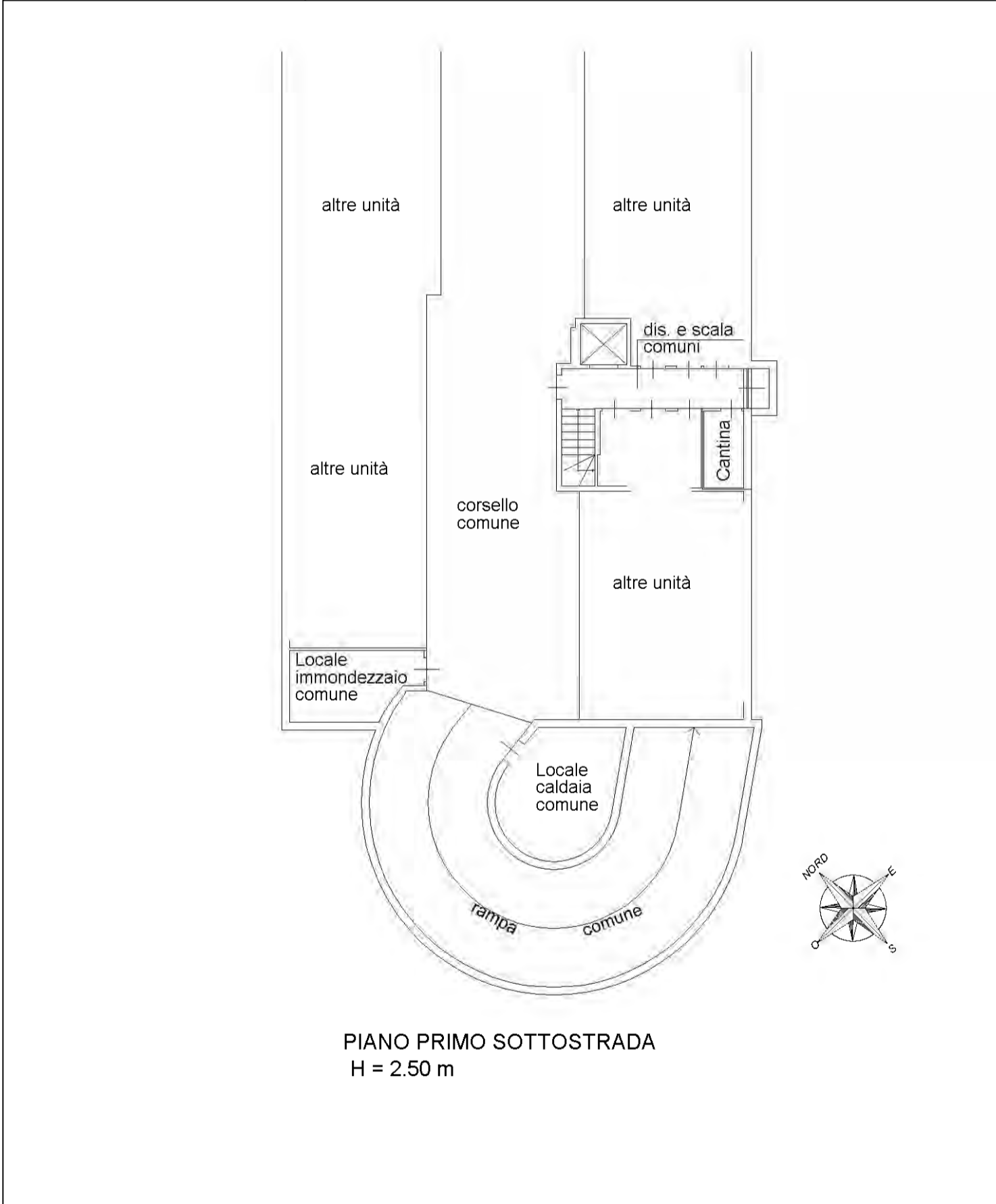


PIANO PRIMO SOTTOSTRADA
H = 2.50 m

**Agenzia del Territorio
CATASTO FABBRICATI
Ufficio Provinciale di
Milano**

Dichiarazione protocollo n. MI0203312 del 07/03/2011 Planimetria di u.i.u. in Comune di Giussano Via Giuseppe Garibaldi civ. SNC	
Identificativi Catastali: Sezione: Foglio: 7 Particella: 126 Subalterno: 734	Compilata da: Varena Sara Iscritto all'albo: Architetti Prov. Monza E Brianza N. 2133

Scheda n. 1 Scala 1:200



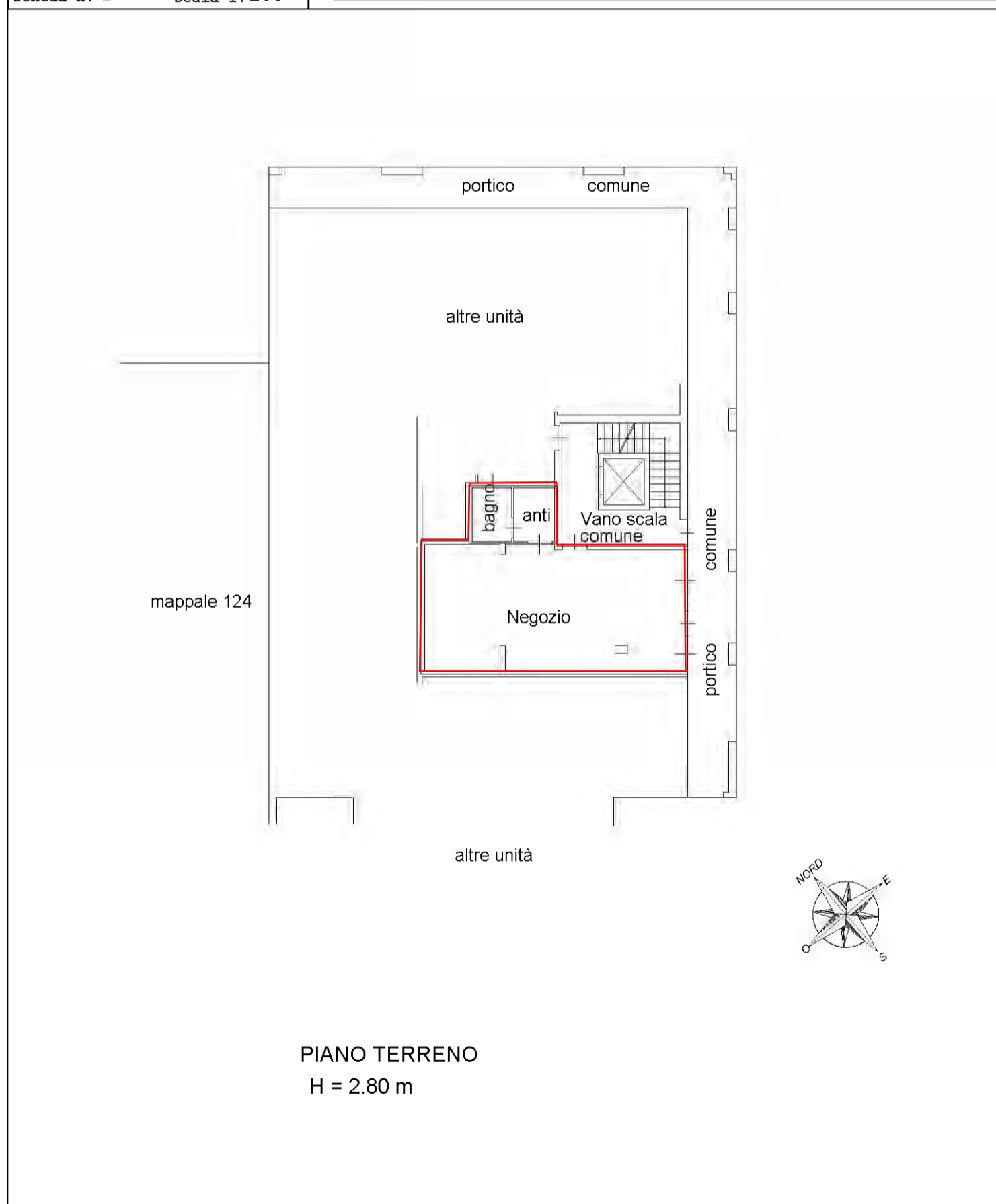
invar 01

Catasto dei Fabbricati - Situazione al 27/03/2023 - Comune di GIUSSANO(E065) - < Foglio 7 - Particella 126 - Subalterno 734 >
VIA GARIBALDI n. SNC Piano S1

**Agenzia del Territorio
CATASTO FABBRICATI
Ufficio Provinciale di
Milano**

Dichiarazione protocollo n. MI0203312 del 07/03/2011	
Planimetria di u.i.u. in Comune di Giussano	
Via Giuseppe Garibaldi civ. SNC	
Identificativi Catastali:	Compilata da: Varena Sara
Sezione:	Iscritto all'albo: Architetti
Foglio: 7	Prov. Monza E Brianza N. 2133
Particella: 126	
Subalterno: 737	

Scheda n. **1** Scala **1:200**



PIANO TERRENO
H = 2.80 m

10 m

man 01

Catasto dei Fabbricati - Situazione al 27/03/2023 - Comune di GIUSSANO(E065) - < Foglio 7 - Particella 126 - Subalterno 737 >
VIA GARIBALDI n. SNC Piano T

**Agenzia del Territorio
CATASTO FABBRICATI
Ufficio Provinciale di
Milano**

Dichiarazione protocollo n. MI0203312 del 07/03/2011
Planimetria di u.i.u. in Comune di **Giussano**

Via Giuseppe Garibaldi

civ. SNC

Identificativi Catastali:

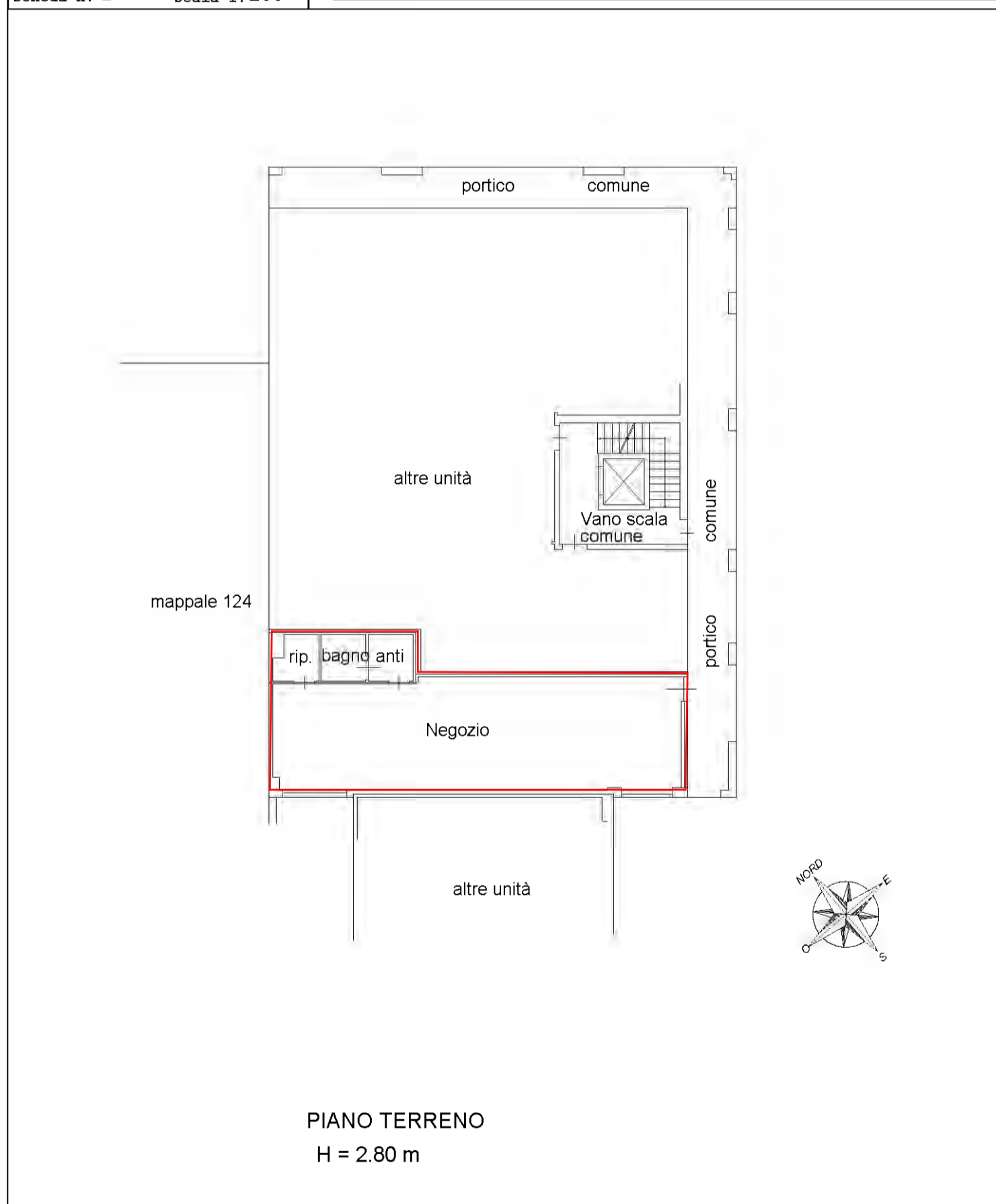
Sezione:
Foglio: 7
Particella: 126
Subalterno: 738

Compilata da:
Varena Sara

Iscritto all'albo:
Architetti

Prov. Monza E Brianza N. 2133

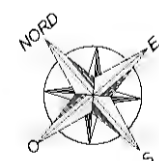
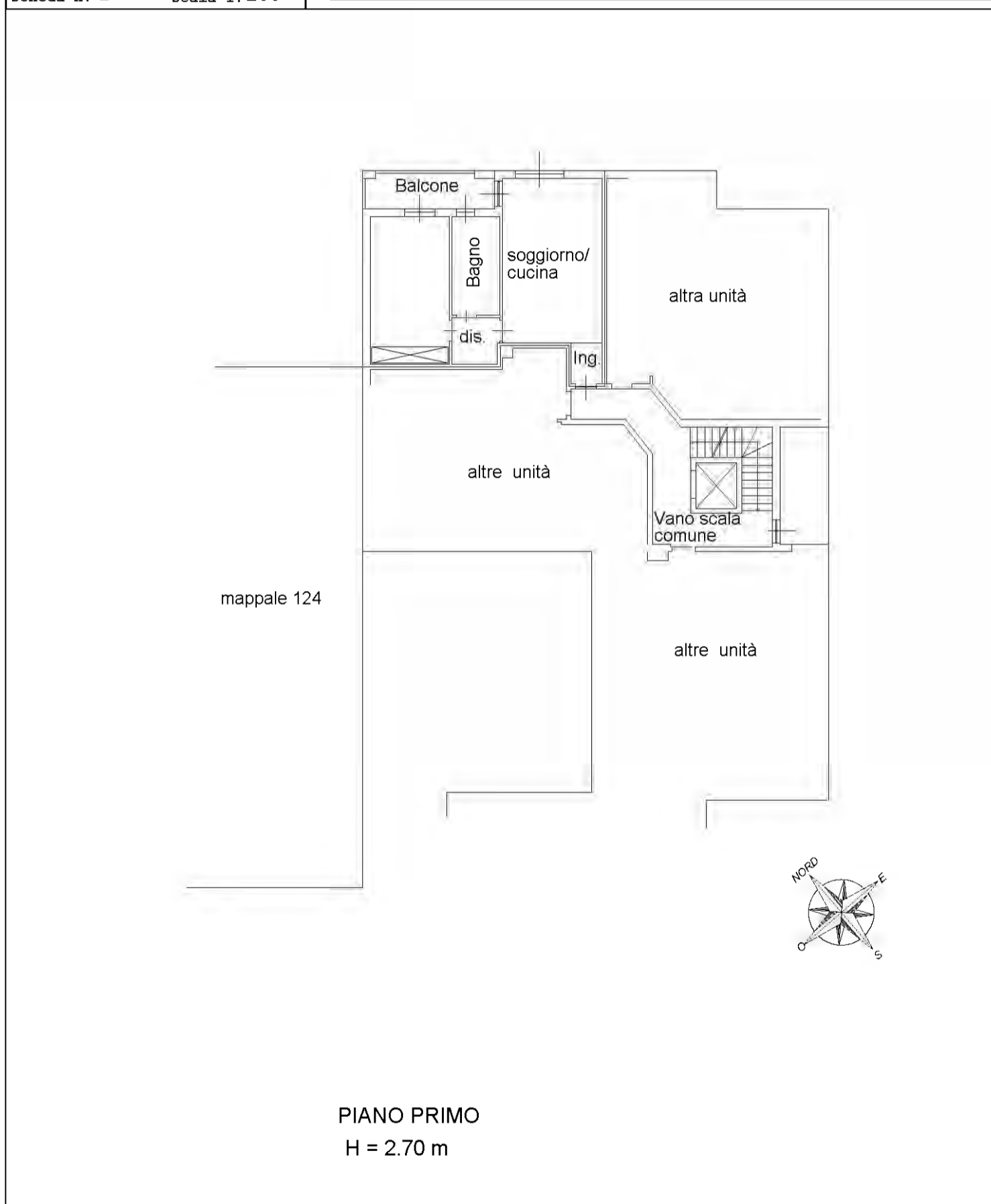
Scheda n. 1 Scala 1:200



**Agenzia del Territorio
CATASTO FABBRICATI
Ufficio Provinciale di
Milano**

Dichiarazione protocollo n. MI0203312 del 07/03/2011 Planimetria di u.i.u. in Comune di Giussano Via Giuseppe Garibaldi civ. SNC	
Identificativi Catastali: Sezione: Foglio: 7 Particella: 126 Subalterno: 742	Compilata da: Varena Sara Iscritto all'albo: Architetti Prov. Monza E Brianza N. 2133

Scheda n. 1 Scala 1:200



**Agenzia del Territorio
CATASTO FABBRICATI
Ufficio Provinciale di
Milano**

Dichiarazione protocollo n. MI0203312 del 07/03/2011
Planimetria di u.i.u. in Comune di **Giussano**

Via Giuseppe Garibaldi

civ. SNC

Identificativi Catastali:

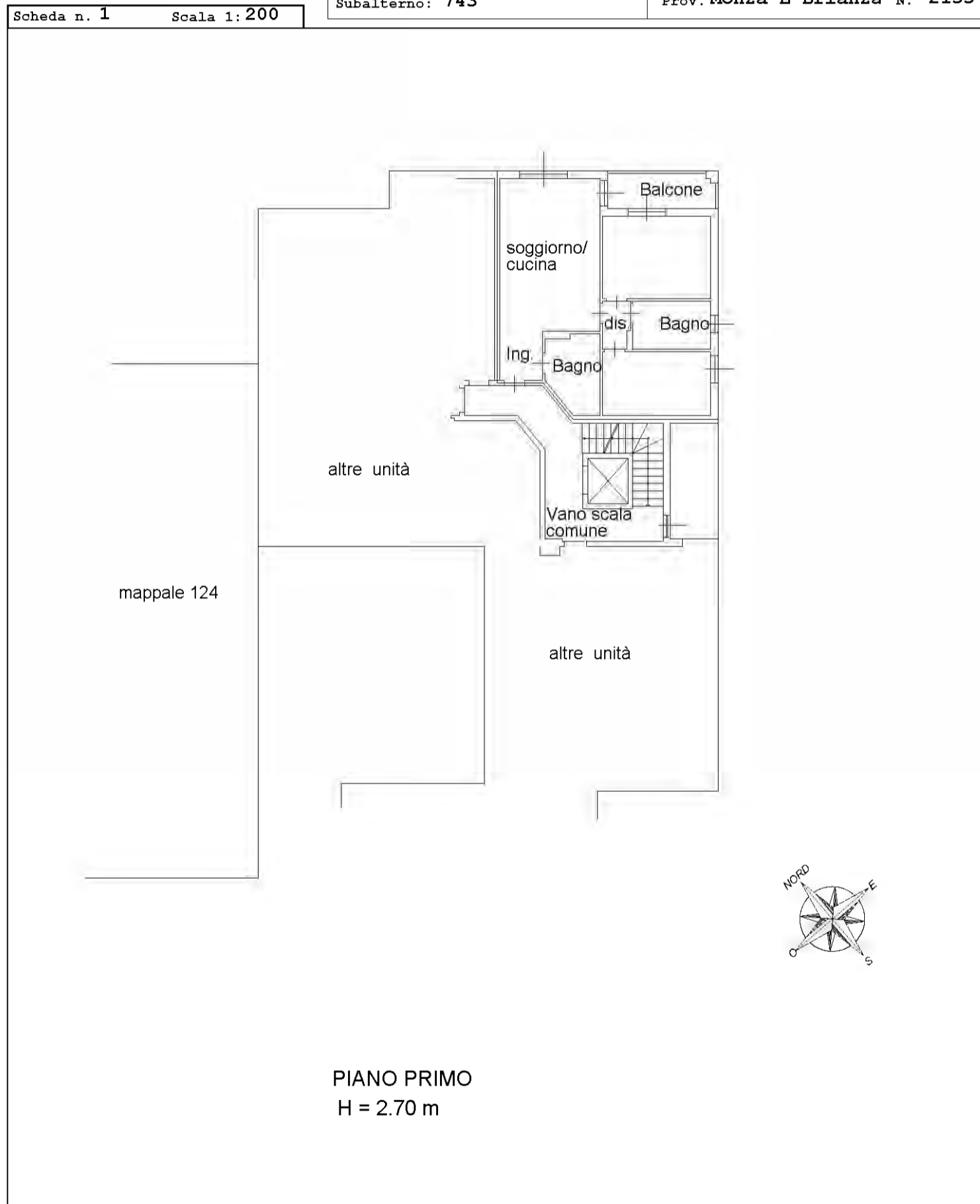
Sezione:
Foglio: 7
Particella: 126
Subalterno: 743

Compilata da:
Varena Sara

Iscritto all'albo:
Architetti

Prov. Monza E Brianza N. 2133

Scheda n. 1 Scala 1:200



**Agenzia del Territorio
CATASTO FABBRICATI
Ufficio Provinciale di
Milano**

Dichiarazione protocollo n. MI0203312 del 07/03/2011
Planimetria di u.i.u. in Comune di **Giussano**

Via Giuseppe Garibaldi

civ. SNC

Identificativi Catastali:

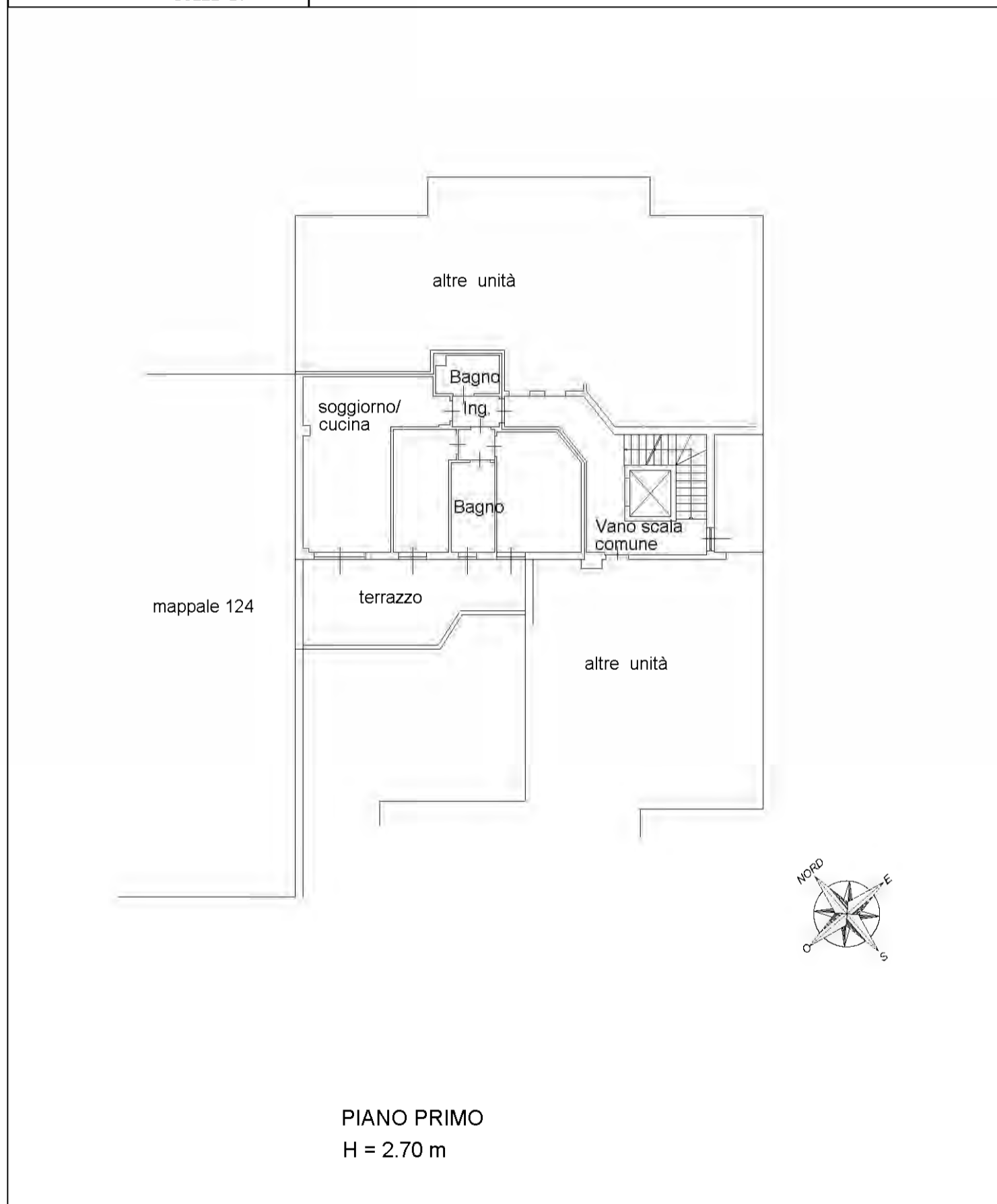
Sezione:
Foglio: 7
Particella: 126
Subalterno: 744

Compilata da:
Varena Sara

Iscritto all'albo:
Architetti

Prov. Monza E Brianza N. 2133

Scheda n. 1 Scala 1:200



PIANO PRIMO
H = 2.70 m

**Agenzia del Territorio
CATASTO FABBRICATI
Ufficio Provinciale di
Milano**

Dichiarazione protocollo n. MI0203312 del 07/03/2011
Planimetria di u.i.u. in Comune di **Giussano**

Via Giuseppe Garibaldi

civ. SNC

Identificativi Catastali:

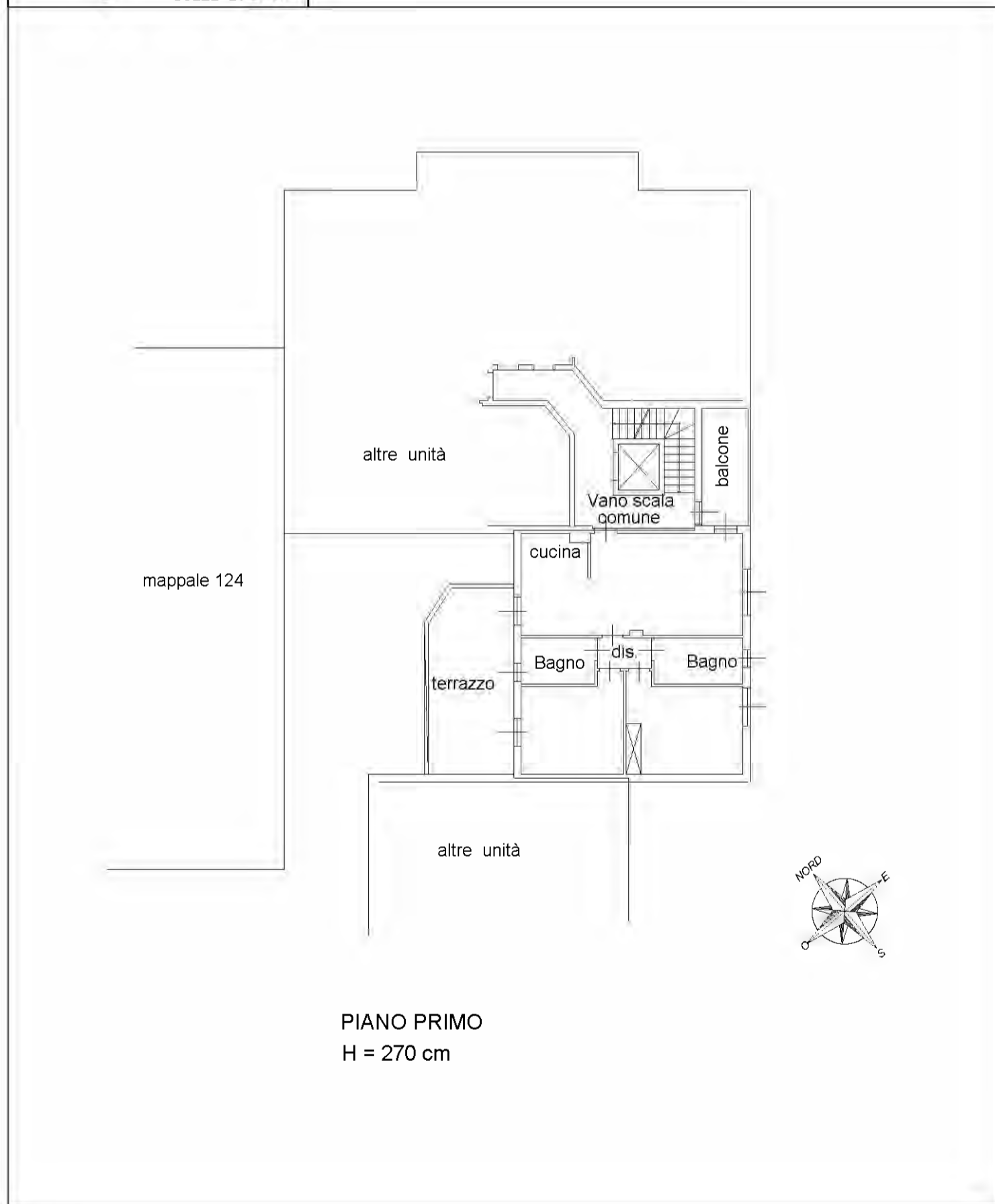
Sezione:
Foglio: 7
Particella: 126
Subalterno: 745

Compilata da:
Varena Sara

Iscritto all'albo:
Architetti

Prov. Monza E Brianza N. 2133

Scheda n. 1 Scala 1:200



PIANO PRIMO
H = 270 cm

**Agenzia del Territorio
CATASTO FABBRICATI
Ufficio Provinciale di
Milano**

Dichiarazione protocollo n. MI0203312 del 07/03/2011
Planimetria di u.i.u. in Comune di **Giussano**

Via Giuseppe Garibaldi

civ. SNC

Identificativi Catastali:

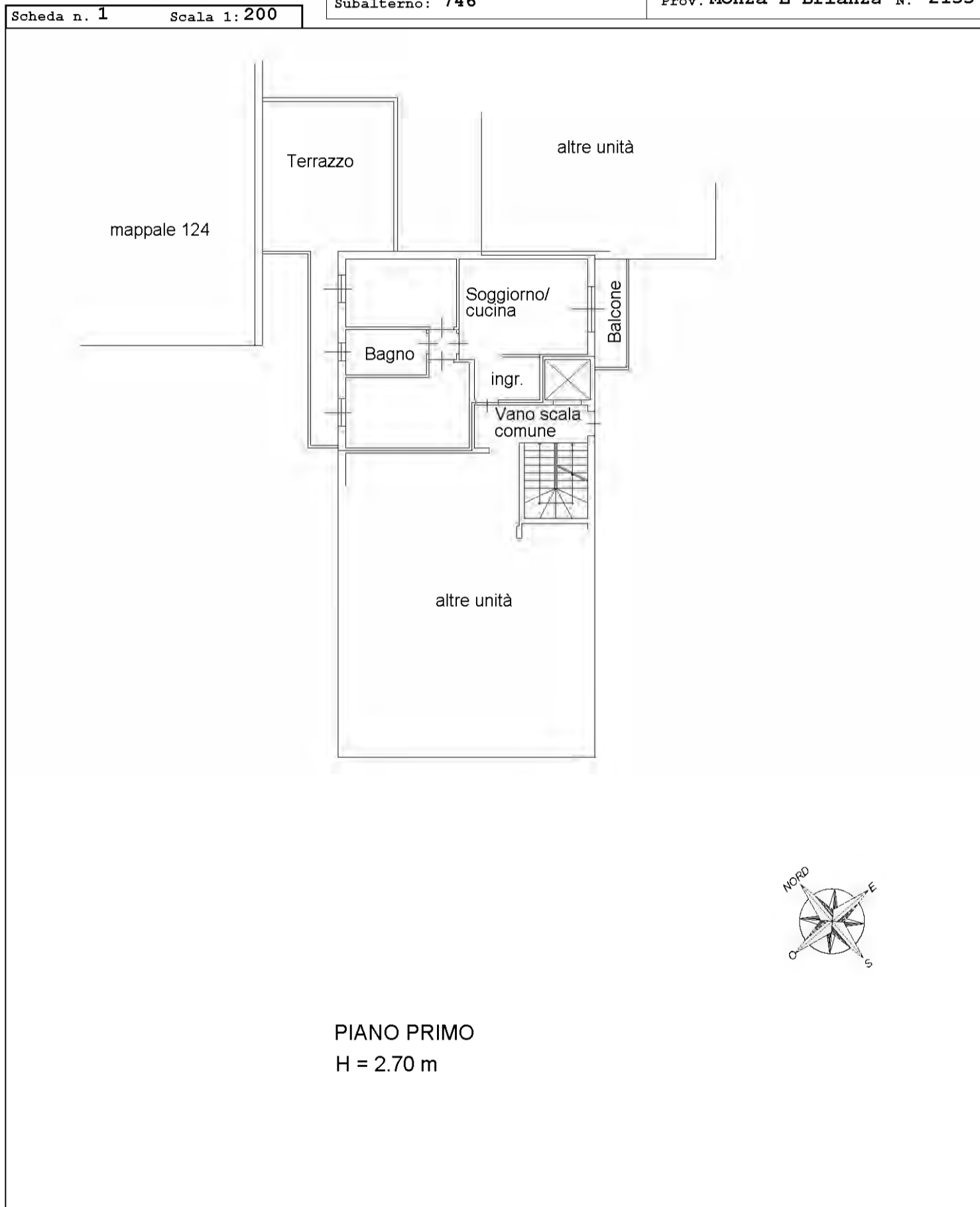
Sezione:
Foglio: 7
Particella: 126
Subalterno: 746

Compilata da:
Varena Sara

Iscritto all'albo:
Architetti

Prov. Monza E Brianza N. 2133

Scheda n. 1 Scala 1:200



PIANO PRIMO
H = 2.70 m

**Agenzia del Territorio
CATASTO FABBRICATI
Ufficio Provinciale di
Milano**

Dichiarazione protocollo n. **MI0203312** del **07/03/2011**
Planimetria di u.i.u. in Comune di **Giussano**

Via Giuseppe Garibaldi

civ. **SNC**

Identificativi Catastali:

Sezione:
Foglio: **7**
Particella: **126**
Subalterno: **748**

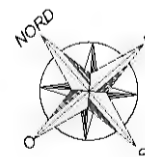
Compilata da:
Varena Sara

Iscritto all'albo:
Architetti

Prov. **Monza E Brianza** N. **2133**

Scheda n. **1** Scala **1:200**

mappale 124

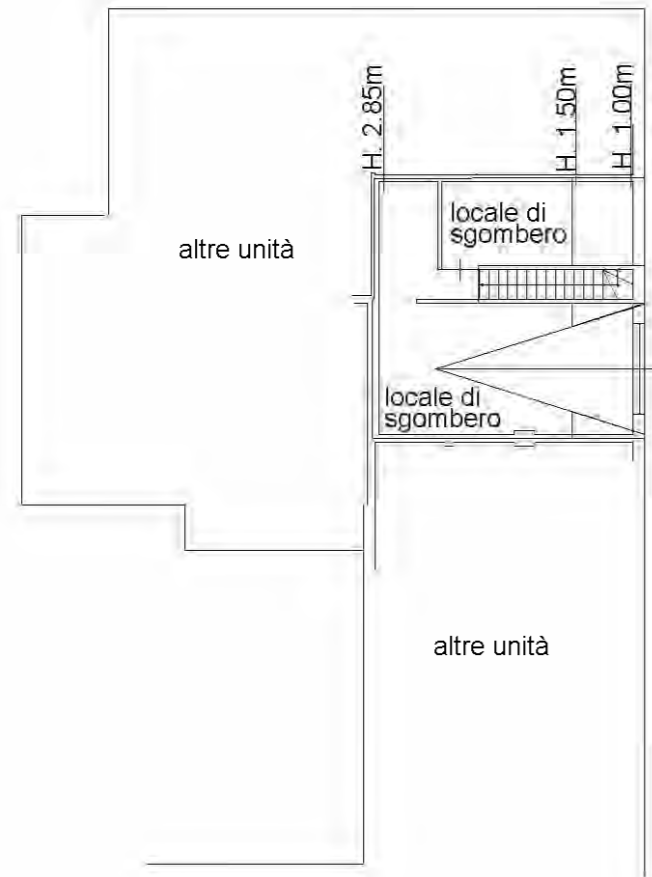


PIANO PRIMO
H = 2.70 m

Data: 27/03/2023 - n. 189179 - Richiedente: MITTLCU66H10F205U
Totale schede: 1 - Formato di acquisizione: A3(297x420) - Formato stampa richiesto: A3(297x420)
Ultima planimetria in atti

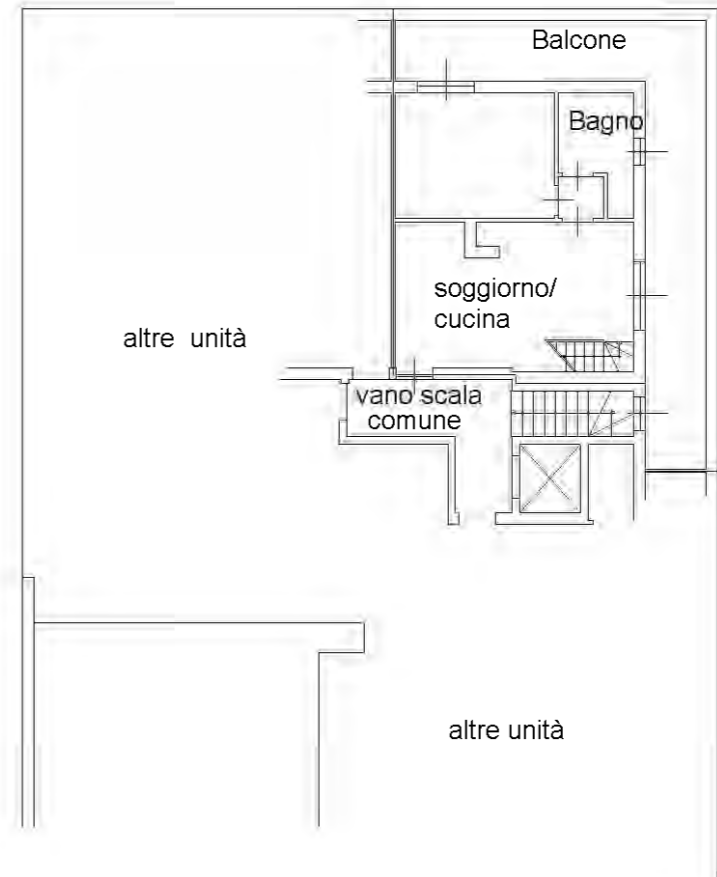
Data: 27/03/2023 - n. 189179 - Richiedente: MITTLCU66H10F205U

n. 1 Scala 1: 200

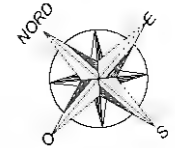


altre unità

PIANO TERZO
(sottotetto)



PIANO SECONDO
H. 2.70 m



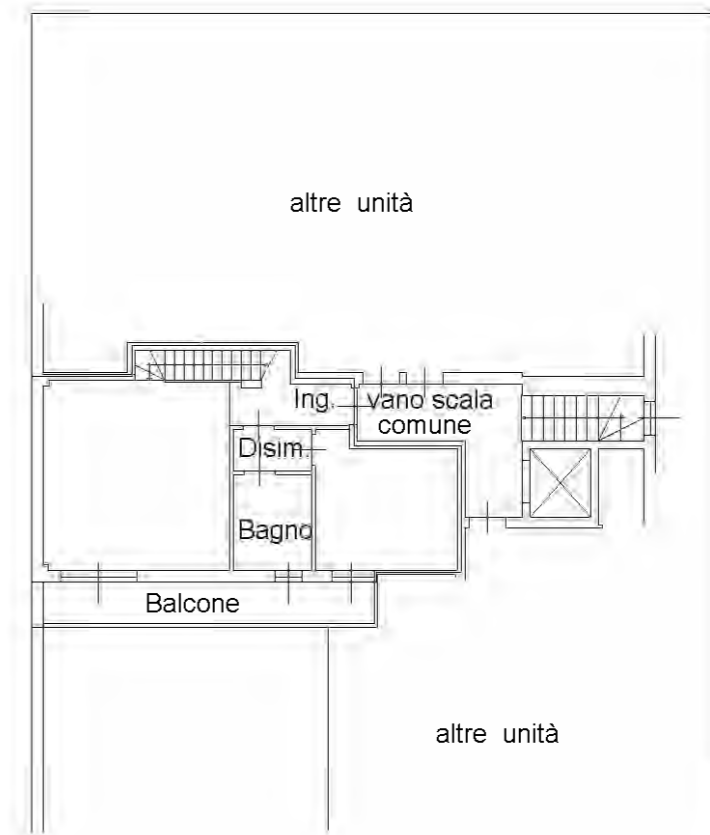
Data: 27/03/2023 - n. T89180 - Richiedente: MTTLCU66H10F205U
Totale schede: 1 - Formato di acquisizione: A3(297x420) - Formato stampa richiesto: A3(297x420)
Ultima planimetria in atti

Data: 27/03/2023 - n. T89180 - Richiedente: MTTLCU66H10F205U

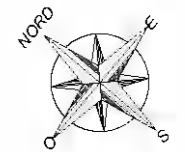
n. 1 Scala 1: 200



PIANO TERZO
(sottotetto)

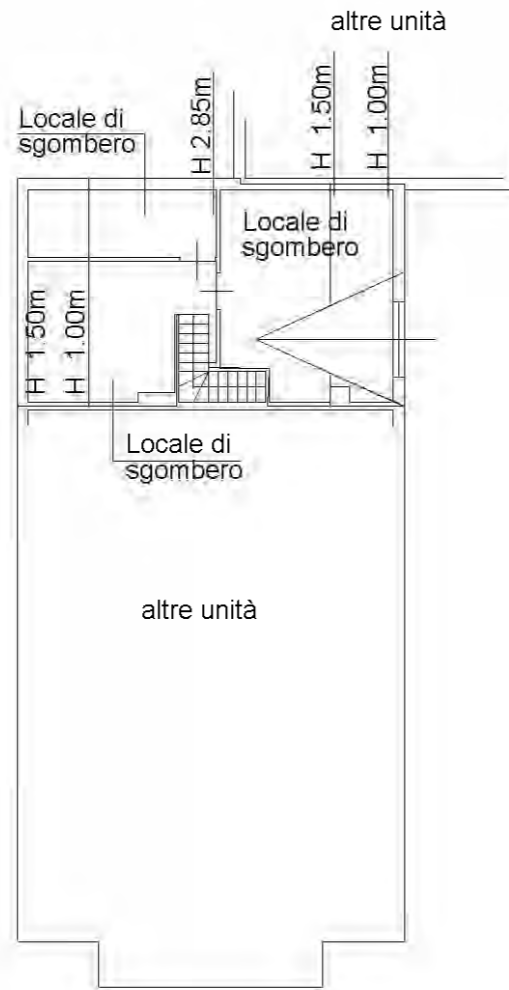


PIANO SECONDO
H. 2.70 M

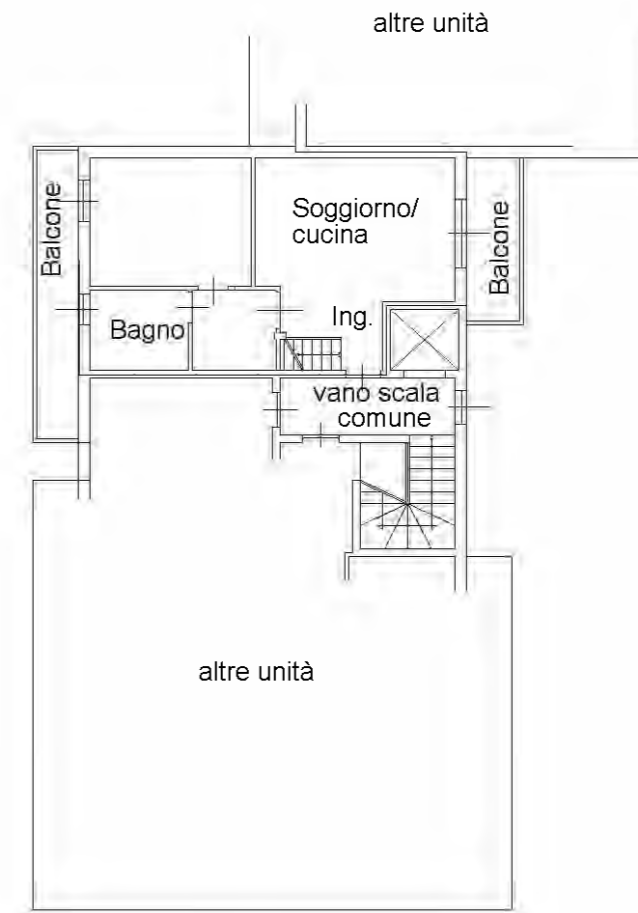


Data: 27/03/2023 - n. 189182 - Richiedente: MTTLCU66H10F205U
Totale schede: 1 - Formato di acquisizione: A3(297x420) - Formato stampa richiesto: A3(297x420)
Ultima planimetria in atti

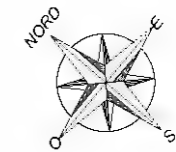
Data: 27/03/2023 - n. 189182 - Richiedente: MTTLCU66H10F205U



PIANO TERZO
(sottotetto)



PIANO SECONDO
H. 2.70 M



**Agenzia del Territorio
CATASTO FABBRICATI**
Ufficio provinciale di
Milano

Dichiarazione protocollo n. MI0203312 del 07/03/2011

Planimetria di u.i.u. in Comune di **Giussano**

Via Giuseppe Garibaldi

civ. **SNC**

Identificativi Catastali:

Sezione:

Foglio: **7**

Particella: **126**

Subalterno: **754**

Compilata da:
Varena Sara

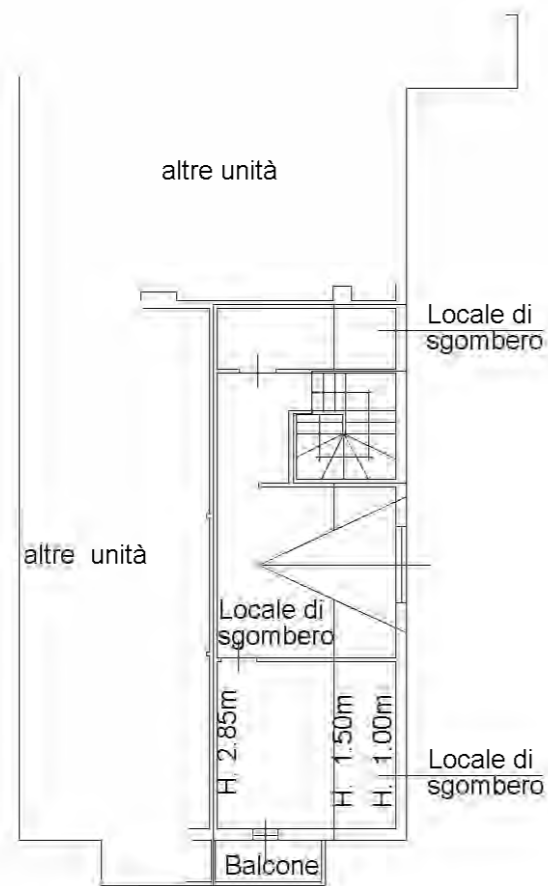
Iscritto all'albo:
Architetti

Prov. **Monza E Brian**: N. **2133**

Data: 27/03/2023 - n. 189183 - Richiedente: MITTLCU66H10F205U
Totale schede: 1 - Formato di acquisizione: A3(297x420) - Formato stampa richiesto: A3(297x420)
Ultima planimetria in atti

Data: 27/03/2023 - n. 189183 - Richiedente: MITTLCU66H10F205U

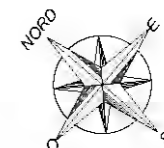
n. 1 Scala 1: 200



PIANO TERZO
(sottotetto)



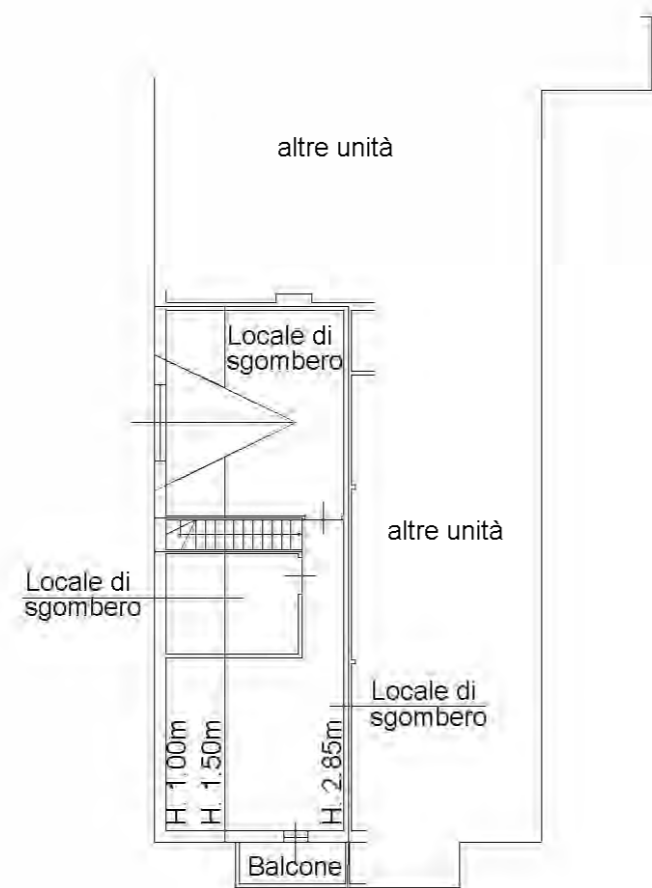
PIANO SECONDO
H. 2.70 m



Data: 27/03/2023 - n. 189184 - Richiedente: MITTLCU66H10F205U
Totale schede: 1 - Formato di acquisizione: A3(297x420) - Formato stampa richiesto: A3(297x420)
Ultima planimetria in atti

Data: 27/03/2023 - n. 189184 - Richiedente: MITTLCU66H10F205U

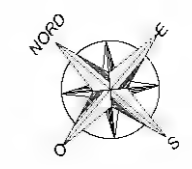
n. 1 Scala 1: 200



PIANO TERZO
(sottotetto)



PIANO SECONDO
H. 2.70 M



Documentazione edilizia / comunale

Autorizzazione per Costruzioni Edilizie

IL SINDACO

Vista la domanda del Sig.

per essere autorizzato a costruire un ampliamento e riordino del locale
cinema "Celeste" in questo Comune
al mapp. N. 1029 in Via Garibaldi;

Visti i disegni e il tipo allegati alla domanda stessa;

Sentito il parere favorevole della Commissione Edilizia;

Visto il parere favorevole dell'Ufficiale Sanitario;

Visti i Regolamenti Comunali d'Igiene e Polizia edilizia;

Vista la Bolletta N. del comprovante il
pagamento del terzo dell'importo liquidato in via preventiva dell'Imposta di consumo sul materiale da
costruzione edilizio che verrà impiegato;

Vista la Legge Comunale e Provinciale;

Concede il proprio

NULLA OSTA

per l'esecuzione dei lavori di cui si tratta sotto l'osservanza delle vigenti disposizioni in materia, in
conformità al progetto presentato che, munito del visto di questo Ufficio Tecnico si restituisce in copia
all'interessato, e sotto l'osservanza delle seguenti prescrizioni:

Che la costruzione sorga a tre metri dalla strada e siano rispettati i diritti di terzi.

Per la recinzione della casa occorre presentare apposita domanda con allegati i relativi disegni.

Dalla Residenza Municipale, li 28 febbraio 1958



[Signature]
IL SINDACO
(Bargagli Cav)

RELAZIONE E CERTIFICATO DI COLLAUDO STATICO DEL
FABBRICATO ADIBITO A CINEMA (CINEMA "C E L E S T E")
in GIUSSANO (Milano) DI PROPRIETA' DEI SIGNORI
FRATELLI LONGONI DI GIUSSANO. - - - - -

PRATICA COMUNALE:

COMITENTE: Signori Fratelli Longoni, rappresentati
dalla Sig. Italo Longoni, residente a Giussano.

CALCOLATORE DEI C.A.: Dott. Ing. Ruggiero Micheloni,
Milano, Via Settembrini 2, iscritto all'albo degli
ingegneri di Milano al N° 3656.

DIRETTORE DEI LAVORI: Dr. Ing. Diego Bossi di Carate
Briansa, iscritto all'albo degli ingegneri di Milano
al N° 4477.

ESECUTORE DELLE OPERE IN C.A.: Impresa Figli di
Francesco Boffi di Giussano. -

PRATICA PREFETTIZIA: N° 4791 Div. IV° C.A. del 1958.

ISPETTORE DELLE OPERE IN C.A.: Dott. Ing. Dino Marcon-
cini, Milano, Via Lazzaro Palazzi 21, iscritto all'al-
bo degli ingegneri di Milano al N° 1960.

COLLAUDATORE DELLE OPERE IN C.A.: Dott. Ing. Giusep-
pe Giani di Milano, Via Albani 71, iscritto all'albo
degli Ingegneri di Milano al N° 2341 e nell'elenco
Prefettizio degli Ispettori e Collaudatori delle opere

in aggiun

GENERALITÀ : Trattasi della trasformazione di un cinema con un piano fuori terra ed un'area coperta di circa 600 mq. I cui lavori principali dal lato del c.a. erano costituiti dalla costruzione di una galleria eseguita con getti in posto e dalla copertura eseguita con elementi prefabbricati. Lavori secondari sono stati la costruzione dell'atrio e la scala in c.a. -

OPERE SOGGETTE A COLLAUDO: Fondazioni pilastri e scale in calcestruzzo di cemento, pilastri e scale in c.a., la soletta in c.a. all'ingresso, la galleria e la copertura. I pilastri sono fondati su plinti in c.a. aventi una base di m. 1×1 a m. $1,20/1,20$. I pilastri hanno tutti dimensioni costruttive e perciò esuberanti per il carico gravante. I muri della scala hanno una fondazione continua in calcestruzzo di cemento larga cm. 60. -

La copertura dell'atrio d'ingresso è stata eseguita con solai in c.a. misti a laterizio $h = 30 + 2$; $i = 45$ con elementi prefabbricati (Listax). I solai variano d'armatura a seconda dei vincoli; la campata da m. 6,90 di luce è armata parte con N° 1 ϕ 16 e parte con N° 2 ϕ 16; la campata di m. 5,60 è armata con

in aggiunta all'armatura dei travetti co-

§ 7 inferiori e N° 2 § 3 superiori.

GENERALI

aggiunta sui muri laterali e par-
ce e a ~~acc~~ ha una soletta mista a late-
risi alta cm. 16 e armata con N° 2 § 14/40". E' ap-
poggiata al muro e l'estremità libera è delimitata
da un travetto armato con N° 4 § 14 per una luce di
m. 2.80. Il tratto di scala a ginocchie all'incon-
tro del pianerottolo è rinforzato da un travetto tra-
versale armato con N° 4 § 16. -

La gradinata è sostenuta da nervature a Z in c.a.
formanti dei gradoni continui allo scopo di ripartire
meglio il carico sui muri in mattoni. -

Le nervature a Z, calcolate per semplice appoggio
per un carico accidentale di kg. 600/mq oltre al peso
proprie, hanno un'altezza da cm. 60 a cm. 75. Esse
hanno un'armatura variabile a seconda del carico gre-
vante. La trave I°, alta cm. 75, è armata con N° 9 § 16;
le travi II° - V° - VI°, alte cm. 60, sono armate con
N° 13 § 18; le travi III° - IV°, alte cm. 50, sono armate
con N° 14 § 18. Le travi sono staffate e collegate
con le relative briglie. -

La copertura è fatta con elementi prefabbricati, e pre-
cisamente con travi Varese e tavelloni poggianti sul
muro, rinforzata da una trave d'imposta in c.a.

Tutte le strutture sono state calcolate con osservanza della scienza delle costruzioni e mantenendo le sollecitazioni entro i limiti regolamentari. -

PROVE SUI MATERIALI: Fu usato cemento tipo 500, con dosatura di kg.300/mo d'impasto, e fu usato ferro semiduro (Aq 50). I materiali, inviati per le prove al Laboratorio del Politecnico di Milano, hanno dato risultati rispondenti ai requisiti regolamentari. -

GARATTERISTICHE DELLE OPERE ESEGUITE: Le opere furono controllate il giorno 25 luglio 1959 dal Dr. Ing. Dino Marcencini, Ispettore inviato dalla Prefettura, che non ebbe rilievi da fare sulla esecuzione dei lavori e che nelle sue osservazioni e conclusioni ebbe a dire: "La costruzione si presenta normale. Durante la visita non ho potuto vedere i disegni costruttivi, il registre delle date dei getti, ecc. perchè non c'era nessuno dell'Impresa. Il progettista promise di farmi avere in visione quanto sopra, però a tutt'oggi nulla ancora mi è pervenuto. Appena trascorso il tempo prescritto deve essere fatto il regolamentare collaudo". -

Le opere, visitate dallo scrivente, risultarono come dimensioni, rispondenti ai dati di progetto. Esse presentano un bell'aspetto e sono prive di lesioni, inflessioni, strapiombi e altre manifestazioni sospette.

I calcestruzzi, provati con un martello alla percussione e alla durezza, hanno dimostrate forte tenacità e buona risonanza. I solai, provati empiricamente all'urto, hanno dimostrato una grande rigidità. -

Il progetto risultò compilato con diligenza e competenza. Tutte le prescrizioni regolamentari richiedenti tecnici competenti per la progettazione, per la direzione e per l'esecuzione delle opere in c.a. risultarono osservate. -

Il collaudo, per esigenze di cantiere, fu eseguito prima della visita dell'Ispettore e furono prodotti i disegni richiesti dall'Ispettore stesso. -

PROVE DI CARICO : Essendo trascorsi da tempo i termini prescritti dal regolamento per la maturazione dei calcestruzzi, il giorno 27 febbraio 1959, alla presenza di uno dei proprietari, Signor Longoni, e dell'Impresa, si è proceduto alle prove di carico.

A tale scopo è stata scelta il solaio della gradinata fra le briglie di m. 1,60 e m. 2,10. Sulla nervatura, alta cm. 60, grava un'area di mq. 1,80 ml che fu caricata con kg. 600/mq pari a Kg. 1'100/ml e kg. 13'000 in totale sui m. 12 di campata, cercando di tenere il carico più sulla mezzaria che sugli appoggi. Su un flessimetro Sacchi a 1/20 di m/m applicate in mezzaria si sono fatte le seguenti letture :

<u>ORA</u>	<u>CARICO</u>	<u>LETTURA</u>	<u>FRECCIA</u>
10.00	0	1+4/20	0
10.15	20 qli	1+14/20	10/20
10.30	60 "	2+6/20	22/20
10.40	75 "	2+16/20	32/20
10.50	100 "	3+12/20	46/20
11.05	130 "	4+4/20	60/20
11.25	130 "	4+5/20	61/20
11.40	80 "	3+5/20	41/20
11.55	40 "	2+14/20	30/20
12.10	0	1+12/20	8/20
12.20	0	1+10/20	6/20.

Altra prova è stata fatta sulla scala aventi gradini larghi m.2 e m.2,80 di luce libera. È stata caricata con qli. 40 di cemento concentrati presso la ringhiera corrispondenti a oltre kg.600/mq prescritti per il collaudo. Su un flessimetro Sacchi e 1/20 di m/m, applicato al bordo esterno della mezzaria della scala, si sono fatte le seguenti letture:

<u>ORA</u>	<u>CARICO</u>	<u>LETTURA</u>	<u>FRECCIA</u>
11.28	0	1+17/20	0
11.35	30 qli	2+1/20	4/20
11.40	40 "	2+3/20	6/20
11.25	40 "	2+3/20	6/20
12.30	20 "	2+1/20	4/20

CONCLUSIONI

Visto l'accurato calcolo delle opere in c.a., rilevata la rispondenza delle opere ai dati di progetto, preso atto della buona qualità dei materiali impiegati, considerata la buona esecuzione delle opere in c.a. e l'esito positivo delle prove di carico, lo scrivente ritiene le opere in c.a. inerenti alla costruzione del fabbricato per uso cinematografo (Cinema "Celeste") in GIUSSANO di proprietà dei Signori Fratelli Longoni, rappresentati dal fratello Signor Italo Longoni, residente a Giussano, rispondenti alle Prescrizioni del D.L. 16 novembre 1939, N° 2229, aventi una stabilità tale da non compromettere l'incolumità delle persone.- Pertanto ritiene le opere collaudabili e con il presente certificato le dichiara collaudate con esito favorevole.- Rilascia il presente certificato ai sensi e agli effetti dell'art.4 del suddetto R.L. 16 novembre 1939 e a tutti i sensi di legge.

Milano, 5 Gennaio 1960.


Visto agli effetti del Decreto Prefettoriale N° 2229 del 16/11/39
M. E. 166 - VINCENZO M.

IL COLLAUDATORE

(Dr. Ing. Giuseppe Giani)

ing. GIANNI GIUSEPPE
 Via F. Alberti, 7 - Tel. 19.1732

— ANNI 1960 —



Faded, illegible text, likely bleed-through from the reverse side of the page.

N.° _____ Div. 4
Visto egli effetti del Decreto Prefettizio
N.° 35447/IV del 3.7.1929

MILANO, 26 GEN. 1930

IL PREFETTO



Ing. GIANNI GIUSEPPE
Via F. Alinari, 7
MILANO

34/87



COMUNE DI GIUSSANO
PROVINCIA DI MILANO

Giussano, li 27 marzo 1987

Prot. n. 3002

Spett.le VIMAR S.r.l.
Via Zucchi, 1

20052 MONZA MI

OGGETTO: Comunicazione opere interne, ai sensi dell'art. 26 della legge 28 febbraio 1985, n. 47 - pr. ed. n. 34/87 -

In riferimento alla comunicazione pervenuta in data 16 febbraio 1987, prot. n. 3002, si prende atto dei lavori interni che si eseguiranno nel fabbricato sito in via Garibaldi n. 73 e distinto al mappale n. 126 del foglio n. 7, ai sensi dell'art. 26 della legge 28 febbraio 1985, n. 47 e successive modificazioni ed integrazioni.

Distinti saluti.

IL SINDACO

Erminio Barzaghi



COMUNE DI GIUSSANO
(Prov. di Milano)

Pratica Edilizia
n. 1996/0104/
Prot. n. 96/06087

Bollo

A U T O R I Z Z A Z I O N E E D I L I Z I A

IL SINDACO

- Vista la richiesta inoltrata in data 21/03/1996 intesa ad ottenere l'autorizzazione per la realizzazione delle seguenti opere: RIFACIMENTO DEL MANTO DI COPERTURA, DEI CANALI E DEI PLUVIALI E TINTEGGIATURA ESTERNA

da eseguirsi in questo Comune sui seguenti:
Fg.00007 Mapp.00126

corrispondente a Via Garibaldi

- Visti i disegni ed i tipi allegati alla richiesta stessa;
- Considerato che gli interventi sopra descritti non comportano il rilascio dell'immobile e non sono sottoposti a vincoli prescritti dalle leggi 1/6/1939 n. 1089 e 29/6/1939 n. 1497 e non sono compresi nella zona "A", di cui al D.M. 2/4/1968 n. 1444;
- Visto il parere dell'Ufficio Tecnico Comunale;
- Visto l'eventuale parere del Responsabile del Servizio n. 1 dell'U.S.S.L.;
- Visto il parere della Commissione Edilizia;
- Visti i vigenti regolamenti di edilizia e di igiene;
- Vista la legge 17/8/1942 n. 1150 e successive integrazioni e modificazioni;
- Visto l'art. 48 della legge 5/8/1978 n. 457;
- Visto l'art. 7 della legge 25/3/1982 n. 94;
- Vista la legge 28/2/1985 n. 47;



ad eseguire le opere richieste con l'istanza in premessa specificata e sotto l'osservanza delle condizioni indicate nella presente autorizzazione, nonchè delle norme legislative e regolamenti

continua la autorizzazione n. 1996/0104/

vigenti in materia, della eventuale convenzione o impegnativa sottoscritta con il Comune e/o con terzi.

Restano salvi ed impregiudicati i diritti, azioni e ragioni che competono o possono competere tanto al Comune che ai terzi, per effetto di disposizioni di legge, di regolamenti generali o locali o di convenzioni particolari o per altre cause.

C O N D I Z I O N I

- Il termine per l'inizio dei lavori viene improrogabilmente fissato entro il 24/04/1997 , pena decadenza dell'autorizzazione, e i medesimi devono essere ultimati entro il 24/04/1999 . Qualora i lavori non siano terminati nel tempo stabilito, il richiedente deve presentare istanza diretta ad ottenere una nuova autorizzazione per la parte dell'opera non ultimata.
- La presente autorizzazione non esime il richiedente di munirsi di ulteriori permessi, qualora fossero necessari, per l'esecuzione di opere quali: occupazione e/o manomissione di suolo pubblico, autorizzazioni di altri Enti pubblici, ecc.
- Si prescrive il rispetto delle norme igienico-edilizie di cui al titolo III° del Regolamento Locale d'Igiene.

Giussano, 24/04/1996



p.IL SINDACO
L'Assessore Delegato
(Giovanni Barzaghi)

A handwritten signature in black ink, appearing to be "G. Barzaghi", written over the printed name.

— Parere Ufficio Tecnico 03 04 1996 - Zona B3 -

Parere favorevole
with: *[signature]*

[signature]

— Parere Ufficiale Sanitario

— Parere Commissione Edilizia - Seduta n. _____ del 11.04.1996

Parere favorevole

[signature]
[signature]
[signature]
[signature]

R 30 OTT. 1996
[signature]
[signature]

Visto: Si rilascia l'autorizzazione.

li _____

Il Sindaco

COMUNE di GIUSSANO
21 MAR. 1996
PMT. N° 6087
Cat. _____ Oh. _____ Fass. _____



Pratica Edilizia N. 104/96

AL SIG. SINDACO DEL COMUNE DI
GIUSSANO

Oggetto: Richiesta di autorizzazione edilizia

IA sottoscritta:
SOC. *[signature]* VIMAR DI ELLI GIUSEPPE & C. nato a *[signature]* il _____
CON SEDE IN *[signature]* e residente a MONZA Via ZUCCHI n. 1
codice fiscale: 03274100159 tel. _____



In qualità di Proprietari _____ (1)
~~titolare del diritto di~~
dell'immobile ubicato in Comune di GIUSSANO e contraddistinto in mappa col
n. 126 del Fg. 7 della superficie di mq. _____, corrispondente a via
GARIBALDI

Al sensi dell'art. 48 della legge 5-8-1978 n. 457

CHIEDE

L'autorizzazione edilizia per eseguire (2) OPERE DI ORDINARIA MANUTENZIONE -
RIFACIMENTO DEL MANTO DI COPERTURA E DEI FLUVIALI
MATERIALE: CON TEGOLE PORTOGHESE DI COLORE ROSSO - CANALI E FLUVIALI DI RATA
E RIUNITI SISTEMI DELLA FACCIATA ESTERNA IN COLORE CHIARO CORRENTE
ad uso _____

come da progetto allegato, da realizzarsi sull'immobile sopra specificato.

L'autorizzazione attiene alla realizzazione delle seguenti opere con le caratteristiche sotto descritte:
NELLA TAVOLA IN TRIPlice COPIA ALLEGATA ALLA PRESENTI
CON LE SEGUENTI CARATTERISTICHE TECNICHE: MANTO DI COPERTURA ESEGUITO

(1) Cancellare la dicitura che non interessa

CON TEGOLE IN LATERIZIO TIPO PORTOGHESE CON RELATIVA SOSTITUZIONE DELL'ORDIZIO
 PIA SECONDARIA E OPERE IN LATONIERIA IN RAME. ESECUZIONE DEL
 RIFACIMENTO DELLA FACCIATA ESTERNA CON ~~OPERE~~ IDROPITTURA ACRILICA
 SATINATO PER ESTERNO TIPO ALPHATEX 19 della SIKKENS



DICHIARA

— che gli interventi sopra descritti non comportano (1) il rilascio dell'immobile da parte del co-
 struttore comportano

— che l'immobile non è (1) soggetto a vincoli previsti dalle leggi 1-6-1939 n. 1089 e 28-6-1939 n. 1497.
è

Dichiara inoltre che :

1) Il progetto è redatto conformemente alle leggi, regolamenti e strumenti urbanistici vigenti, nei riguardi
 pure delle proprietà confinanti e ciò ad ogni effetto anche di fronte ai terzi, e cioè con assoluto sollie-
 lievo di ogni responsabilità del Comune.

AR. & A. ARCHITETTI & AFFINI
 STUDIO ASSOCIATO
 di arch. Cattaneo E. e geom. Corbetta A.
 dom. fis. : via Toscana 11 - 20099 Milano (MI)
 uff. : via Cavour 4 - 22066 Mariano Comense (Co)
 tel. 031/751207 P. IVA 02272840364
 cod. fisc. _____

2) Il Progettista delle opere architettoniche è il Sig. _____
 residente a _____ via _____ n. _____ tel. _____

3) Il Progettista delle strutture in cemento armato è il Sig. _____
 residente a _____ via _____ n. _____ tel. _____

AR. & A. ARCHITETTI & AFFINI
 STUDIO ASSOCIATO
 di arch. Cattaneo E. e geom. Corbetta A.
 dom. fis. : via Toscana 11 - 20099 Milano (MI)
 uff. : via Cavour 4 - 22066 Mariano Comense (Co)
 tel. 031/751207 P. IVA 02272840364

4) Il Direttore delle opere è il Sig. _____
 residente a _____ via _____ n. _____ tel. _____

5) Esecutore delle opere è l'Impresa _____
 con sede in _____ via _____ n. _____ tel. _____

6) Ai fini degli atti relativi alla richiesta della concessione dichiarano di eleggere domicilio presso _____

Si allegano, pertanto, le seguenti documentazioni:

A) Disegni delle opere in _____ copie - Tavole N. _____ per copia
 _____ data _____

Firma del Proprietario _____

Firma del Progettista architettonico _____

Iscritto al collegio di _____



Firma del Progettista c.a. _____

iscritto al collegio di _____ n. _____

Firma del Direttore dei lavori _____

iscritto al collegio di _____ n. _____



Firma dell'Esecutore delle opere ESSEGUITE IN ECONOMIA _____

iscritto alla _____ al n. _____

- che le opere in progetto ~~non~~ sono soggette al preventivo benestare dei Vigili del Fuoco.
- che il progetto è stato vistato dal Comando Provinciale dei Vigili del Fuoco in data _____ n. _____.
- che le opere in progetto ~~non~~ sono soggette al deposito della denuncia dei cementi armati al Genio Civile/Comune di Giussano. vedi D.I.A. 348/2001
- che è stata presentata al Genio Civile/Comune di Giussano denuncia dei cementi armati in data _____ n. _____.
- che le opere in progetto non comportano formazione di frontespizi nudi a confine.
- che il progetto non comporta sottoscrizione di atto di pertinenzialità ai sensi della legge 122/1989.
- che è stato sottoscritto atto di pertinenzialità ai sensi della Legge 122/1989 in data _____ rep. _____

CHE IL PROGETTO RISPETTA LA VIGENTE NORMATIVA IN MATERIA DI:

- superamento delle barriere architettoniche;
- sicurezza degli impianti;
- impianto e l'isolamento termico.

che vengano rispettati gli allineamenti stradali come preventivamente verificati con l'Ufficio Urbanistica, nonché il Codice della Strada;

ASSEVERA

- ai sensi dell'art. 2 comma 60 della Legge N. 662 del 23/12/1996
 - ai sensi dell'art. 4 e seguenti della Legge Regionale N. 22 del 19/11/1999
- la conformità delle opere sopra descritte indicate negli allegati elaborati progettuali, agli strumenti urbanistici adottati o approvati ed ai regolamenti edilizi vigenti, nonché il rispetto delle norme di sicurezza e di quelle igienico sanitarie.

ALLEGATI:

- N. 1 tavola di progetto in duplice copia con estratto mappa ed estratto P.R.G. debitamente firmati dal richiedente, dal progettista e dall'impresa esecutrice dei lavori;
- Documentazione fotografica (non sono ammesse riproduzioni a computer);
- Fotocopia ricevuta pagamento diritti **Euro 51,65** rilasciata dall'Ufficio Ragioneria;
- Scheda ISTAT (solo per aumento di volume);
- Calcolo oneri di urbanizzazione e contributo costo di costruzione;
- Atto di proprietà (per L.R. 22/99);

PRIMA DELL'INIZIO LAVORI verrà inoltrata la documentazione prevista dalle vigenti leggi in materia Edilizio/Urbanistica in relazione al tipo di intervento.

Data
MARZO 2001

IL TECNICO ASSEVERANTE (Timbro e firma)

[Handwritten signature]



IL DIRETTORE DEI LAVORI Ing. D'Ambra Domenico
(C.F. DMB DNC 44A29 L872T) Iscritto all'Albo degli Ingegneri
della Provincia di Milano al n. 21274 con studio in Monza
via V. Emanuele n. 29


Timbro e firma *[Handwritten signature]*



L'ESECUTORE DEI LAVORI _____
(C.F. _____) con sede in _____
via _____ n. _____


Timbro e firma _____

AL SIGNOR SINDACO
DEL COMUNE DI
GIUSSANO



OGGETTO:

- Denuncia inizio attività edilizia ai sensi dell'art. 2 della Legge N. 662 del 23/12/1996.
- Denuncia inizio attività edilizia ai sensi della Legge Regionale N. 22 del 19/11/1999.



il 29/01/1944

S.r.l.

in qualità di PROPRIETARI ...
(altro titolo) _____

DENUNCIA

che **TRASCORSI VENTI GIORNI DAL DEPOSITO DELLA PRESENTE**
darà inizio all'esecuzione di opere edilizie ~~nel xxxxxxxx unità immobiliare xxxxx/~~ nell'edificio ~~del 1959~~
sit o in via Garibaldi n. _____ ed identificato catastalmente al
Foglio 07 Mapp. 126 sub. // come da progetto
allegato e relativa relazione asseverata del progettista abilitato.

COMUNICA

che le opere previste ed illustrate nell'allegata relazione asseverata rispondono:

- alla casistica dell'art. 2 comma 60 lettera g della Legge N. 662 del 23/12/1996.
- alla casistica dell'art. 4 e seguenti della Legge Regionale N. 22 del 19/11/1999.

DICHIARA

che per l'immobile sopra indicato non è stata inoltrata domanda di condono ai sensi della Legge 47/1985;

che per l'immobile sopra indicato è stata inoltrata domanda di condono n. _____ del _____.

Pertanto nel caso che codesta Amministrazione dovesse respingere la domanda stessa, assume per sé e suoi aventi causa, tutti gli effetti di legge, in ordine alla realizzazione delle opere edilizie di cui alla presente comunicazione, le sanzioni amministrative che si rendessero applicabili di cui al capo I° della Legge 47/1985;

che per l'immobile sopra indicato è stata inoltrata domanda di condono, per la quale è stata rilasciata in data _____ concessione edilizia in sanatoria.

Si impegna, non appena le opere verranno ultimate, a presentare dichiarazione di fine lavori.

Allega alla presente comunicazione la relazione redatta da professionista abilitato che assevera le opere da compiersi nel rispetto delle norme urbanistiche e dei regolamenti comunali, nonché delle norme di sicurezza ed igienico sanitarie vigenti e del Codice della Strada.

Data

MARZO 2002

I _____ Dichiarant _____

IMM. CELESTE 211

[Signature]

RIFERIMENTI A PRATICHE EDILIZIE E PRATICHE DI CONDONO EDILIZIO PRECEDENTI:

D.I.A. 348/2001 PRESENTATA IL 31 AGOSTO 2001 ✓

RELAZIONE TECNICA DI ASSEVERAZIONE

Opere edilizie ai sensi dell'art. 2 comma 60 lettera g della Legge N. 662 del 23/12/1996.

Opere edilizie ai sensi dell'art. 4 e seguenti della Legge Regionale N. 22 del 19/11/1999.

- ~~Unità immobiliare~~ / nell'edificio sito in via Garibaldi n. _____ ad uso sala gioco Bingo ed identificato catastalmente al Foglio 07 Mapp. 126 sub. //.

- Terreno identificato catastalmente al Foglio _____ Mapp. _____.

Il sottoscritto Ing. D'Ambra Domenico (C.F. DMB DNC 44A29 L872T) iscritto all'Albo degli Ingegneri della Provincia di Milano al n. 21274 con studio in Monza via V. Emanuele n. 29 telefono n. _____ su incarico della Ing. Società Immobiliare Celeste s.r.l.

ESPERITI I NECESSARI ACCERTAMENTI

DICHIARA

che le opere da eseguirsi consistono in: (descrizione dettagliata delle opere) variante in corso d'opera alla D.I.A. n° 348/2001 per demolizione porzione di copertura. e rifacimento soletta *11/03/02 D.A.*

come da progetto allegato.

DICHIARA INOLTRE

che le opere suddette rientrano nella previsione normativa di cui alla Legge N. 662 del 23/12/1996 articolo 2, comma 60, lettera g (in particolare opere di: varianti in corso d'opera).

che le opere suddette rientrano nella previsione normativa di cui alla Legge Regionale N. 22 del 19/11/1999 articolo 4 e seguenti, e definite dall'Allegato A della deliberazione di Giunta Regionale 6/38573 del 25 settembre 1998:

1. recupero del patrimonio edilizio esistente, ed in particolare:

- manutenzione straordinaria
- restauro e risanamento conservativo
- ristrutturazione edilizia

2. modifiche ed integrazioni del patrimonio edilizio esistente

- sopralzo
- ampliamento
- demolizione

3. ricostruzione edilizia


4. nuova edificazione

CHE L'IMMOBILE OGGETTO D'INTERVENTO RICADE:

- nel P.R.G. vigente in Zona B2 residenziale
- nel P.R.G. adottato in Zona B1 residenziale

che le opere interessano / non interessano immobile vincolato ai sensi della Legge 01.06.1939 n. 1089, Legge 29.06.1939 n. 1497 e successive modificazioni ed integrazioni, nonché Legge 08.08.1985 n. 431 e Legge 06.12.1991 n. 394;

Immobiliare Celeste S.r.l.
Via Italia, 39
20052 Monza(Mi)
tel. 039.2303835
fax 039.2329013



Monza, 18 settembre 2002

Raccomandata A.R.

Spett/le

COMUNE DI GIUSSANO
Ufficio Tecnico Comunale
Alla c.a. del Responsabile
Geom. Felice Pozzi
Piazza Aldo Moro, 1
GIUSSANO

Oggetto : DIA n. 348/2001 e 115/2002

In riferimento alle DIA in oggetto, con la presente Vi comunichiamo che a causa di problemi interni sopraggiunti, non intendiamo più proseguire con i lavori previsti.

Gli stessi, tra l' altro, hanno avuto solo uno sviluppo minimo.

Vi ringraziamo per la collaborazione e vi porgiamo distinti saluti.

Immobiliare Celeste S.r.l.
l' Amministratore Unico
Ing. Salvatore Lamberti

A handwritten signature in blue ink, appearing to read "Salvatore Lamberti", written over the typed name of the administrator.

Si allegano, pertanto, le seguenti documentazioni:

- A) Scheda urbanistica;
- B) Disegni delle opere in triplice copia, Tavole n° 14 per copia, estratti delle mappe catastali, P.R.G. vigente e adottato;
- C) Documentazione richiesta dall'art. 25 del Regolamento edilizio;
- D) DOCUMENTAZIONE FOTOGRAFICA
- E) _____

Firma del proprietario [Signature] **ALVARANI**
La cucina italiana s.r.l.

Firma del Progettista architettonico _____
iscritto al collegio di GEOMETRI COMO n° 2174
ARCHITETTI COMO 1215

Firma del Progettista c.a. _____
iscritto al collegio di _____ n° _____

Firma del Direttore dei lavori _____
iscritto al collegio di GEOMETRI COMO n° 2174
ARCHITETTI COMO 1215

Firma dell'Esecutore delle opere _____
iscritto alla _____ al n° _____

R **3 MAR. 2006**
Ritirato permesso di costruire
[Signature]

RITIRARE CARTELLETTA ALL'UFFICIO TECNICO COMUNALE PRIMA DI PRESENTARE LA DOMANDA DI COSTRUIRE (DA VERSARE € 2,58)



COMUNE DI GIUSSANO
22 APR 2005
Prot. N° 4645
Cat. _____ Cl. _____ Fasc. _____

PRATICA EDILIZIA N. 185-2005

Data _____
UFFICIO TECNICO

AL SIG. SINDACO DEL COMUNE DI GIUSSANO



Oggetto: richiesta permesso di costruire

C.F. 02572430961



IANA S.r.l.
[Signature]
20/3/05

(indicare eventuali altri richiedenti con tutti i dati in un documento allegato)

in qualità di PROPRIETARIO/ ~~TITOLARE DEL DIRITTO DI~~ _____
dell'immobile/terreno * ubicato nel Comune di GIUSSANO e contraddistinto in mappa con i n.
126 del foglio n. 7 della superficie di mq. 1174,12, corrispondente a
via GARIBALDI

* (cancellare la dicitura che non interessa)

CHIEDE

il permesso di costruire:

RISTRUTTURAZIONE FABBRICATO CON CAMBIO DI
DESTINAZIONE D'USO

ad uso RESIDENZIALE / COMMERCIALE

come da progetto allegato, da realizzarsi sull'immobile sopraindicato.

27 APR. 2005
A.C.

PIRE FAVOREVOLE CONDIZIONATE
DI NOTA ALLEGATA PROT.
N° P2/E DEL 27.04.05

RESPONSABILE
dell'Unità Operativa
Igiene e Sanità Pubblica
(Dot. Guido ALTOMONTE)

La richiesta riguarda le seguenti opere con le caratteristiche sotto descritte:

DEMOLIZIONE TOTALE FABBRICATO ESISTENTE E
SUCCESSIVA RICOSTRUZIONE VOLUMETRICA AI SENSI
DEL D.P.R. 380/2001 E SUCCESSIVE MODIFICHE

L'area è ~~interessata~~/non è interessata * da Piano Attuativo, convenzione sottoscritta in data _____, n° di repertorio _____;

DICHIARA SOTTO LA PROPRIA RESPONSABILITA' CHE:

- 1) Esistono strutture in cemento armato costituite da FONDAZIONI, MURI, PILASTRI, TRAVI E SOLAI
- 2) Allo scarico delle acque meteoriche e quelle di rifiuto si provvederà ALL'ALLACCIAMENTO ALLA FOGNATURA (per allacciamenti alla rete fognaria già esistenti richiamare il n° di pratica di fognatura)
- 3) Alla fornitura dell'acqua potabile si provvederà ALL'ALLACCIAMENTO ALLA RETE IDRICA COMUNALE
- 4) Per lo strato coibente dell'umidità da porsi alle fondazioni appena affioranti dal terreno sarà costituito da DOPPIA MEMBRANA PLASTOMETRICA A BASE BITUMINOSA

PER LE COSTRUZIONI DI TIPO INDUSTRIALE O ARTIGIANALE INDICARE:

- 1) Genere di lavorazione _____
- 2) Numero degli operai impiegabili _____
- 3) Se esistono sostanze liquide, solide e gassose inquinanti e moleste al vicinato _____
- 4) Se esistono rumori molesti al vicinato _____
- 5) Quali acidi o altre sostanze vengono usati nella lavorazione dei prodotti _____
- 6) Quali impianti di depurazione intendono mettere in opera _____

DICHIARA INOLTRE CHE:

- 1) Il progetto è redatto conformemente alle leggi, regolamenti e strumenti urbanistici vigenti, nei riguardi pure delle proprietà confinanti e ciò ad ogni effetto anche di fronte ai terzi, e cioè con assoluto sollievo di ogni responsabilità del Comune.
- 2) Il Progettista delle opere architett. è il Sig. VIGANO GEOM. VANNI LAMPREDA ARCH. PAOLO
ALZATE BRIANZA 09/04/71 nato a ERBA il 29/06/64 cod. fisc. VGN VNN F1D09 A249 K LMP PLA 64H29 D416 V
residente in ALZATE B.2A via PETRARCA n° 5 tel. _____
studio in FALOPPIO via EUROPA UNITA n° 5 tel. _____
studio in AROSIO via OSBERDAN n° 26 tel. 031/76.42.50
- 3) Il Progettista delle strutture in cemento armato è il Sig. VEDASI DICHIARAZIONE IN ALLEGATO
nato a _____ il _____ cod. fisc. _____
residente in _____ via _____ n° _____ tel. _____
studio in _____ via _____ n° _____ tel. _____
- 4) Il Direttore delle opere è il Sig. VIGANO GEOM. VANNI LAMPREDA ARCH. PAOLO
ALZATE BRIANZA 09/04/71 nato a ERBA il 29/06/64 cod. fisc. VGN VNN F1D09 A249 K LMP PLA 64H29 D416 V
residente in ALZATE B.2A via PETRARCA n° 5 tel. _____
studio in FALOPPIO via EUROPA UNITA n° 5 tel. _____
studio in AROSIO via OSBERDAN n° 26 tel. 031/76.42.50
- 5) Esecutore delle opere è l'impresa VEDASI DICHIARAZIONE IN ALLEGATO
cod. fisc. _____
sede in _____ via _____ n° _____ tel. _____
- 6) Ai fini degli atti relativi alla richiesta del permesso dichiarano di eleggere domicilio presso LO STUDIO IN AROSIO VIA OSBERDAN 26

COMUNE DI GIUSSANO
22 APR 2005
Prot. N° 11445
Cat. Cl. Fasc.

I tecnici:



Committente:

Lampreda **SALVARANI**

La cucina italiana s.r.l.

COMUNE DI GIUSSANO
segnato alla pratica edilizia n. 185/2005
seduta C.E.C. del 02/11/2005

Impresa



Il Responsabile dello
Sportello Unico per l'Edilizia
(Geom. *Leone*)

Viganò geom. Vanni – Lampreda arch. Paolo

Via Oberdan n. 26 – Arosio – 22060 – Como
Tel. 031 / 76.42.50 – Fax 031 / 76.00.394
E-mail geom.vigano@libero.it

Oggetto:

RISTRUTTURAZIONE FABBRICATO CON CAMBIO DI DESTINAZIONE D'USO

Committente:

LA CUCINA ITALIANA S.r.l.

Comune:

GIUSSANO

Data:

Marzo 2005

Scala:

Aggiornamenti:

1
2
3
4

Tavola:

b

RELAZIONE TECNICA

1. Stato di fatto e ubicazione

L'edificio interessato dal presente progetto, si trova in Via Garibaldi, mappale catastale n. 126, foglio 7 del Censuario di Giussano, in zona B1 – residenziale intensiva esistente nel nuovo Piano Regolatore Generale.

La superficie interessata dall'intervento è di mq 1.174,12, mentre la superficie coperta esistente dell'edificio è di mq. 720,28; il volume esistente è pari a mc. 6.155,27

L'edificio è stato costruito nei primi anni della seconda metà del 900, attorno al 1952 – 1954, con destinazione a cinematografo e teatro.

L'immobile, uno dei primi della zona destinato a cinema, con quelli di Inverigo e Mariano C.se, nel corso del tempo ha avuto notevole affluenza di pubblico, soprattutto negli anni 70, fino alla fine degli anni 80, quando si sono avute le prime avvisaglie della crisi del cinema.

I materiali utilizzati, di estrema semplicità, hanno un impatto rilevante nel contesto urbanizzato.

La facciata principale sulla Via Garibaldi, richiama aspetti razionalisti, determinati dall'influenza comasca del periodo.

Lo scopo del progetto è quello di riconvertire un volume dedicato a spettacolo con un edificio di interesse residenziale e commerciale, senza snaturare l'impianto esistente.

Il luogo si presenta privo di una reale identità funzionale, in pessimo stato di conservazione.

I vari tentativi di utilizzare tale superficie, senza stravolgere l'aspetto dell'edificio, sono stati accantonati, non trovando un reale riscontro commerciale ed economico.

2. Il progetto

L'obiettivo principale del progetto è quello di riutilizzare l'edificio, razionalizzando i volumi, con la creazione di vuoti nelle parti a contatto, al fine di permettere l'areoilluminazione degli spazi, senza però stravolgere l'impianto architettonico originario, con materiali di finitura moderni che durino e si mantengano inalterati nel tempo.

Inoltre, il progetto prevede oltre alla rivisitazione della facciata razionalista, l'inserzione nello spazio urbano fronte strada, di un porticato sui due lati liberi dell'edificio, che consente agli utenti, residenti e ai pedoni in generale di rimanere in sicurezza rispetto al traffico automobilistico.

Nella predisposizione del progetto, si è operata la scelta di arretrare l'attuale cancello carraio per permettere l'utilizzo dei portici, e lo sfruttamento degli spazi commerciali, anche nel lato est dell'edificio.

I portici esterni consentiranno inoltre il passaggio ai portatori di handicap, in quanto l'impianto riprogettato anche nell'impostazione delle quote, ha tenuto in particolare evidenza questo delicato aspetto, oltre al più agevole utilizzo da parte dei pedoni.

La disposizione geometrica degli elementi architettonici dell'edificio sono stati rispettati soprattutto nei seguenti punti:

- La facciata principale su Via Garibaldi mantiene inalterata la bellezza razionalista, rivisitata in chiave moderna;
- Il volume retrostante con copertura tonda viene mantenuta invariata sia per dimensioni che per impatto visivo;
- La facciata retrostante, (prospetto sud), mantiene lo stesso aspetto con l'eliminazione di superfetazioni aggiuntive, che non riguardano l'impianto originario.

Le altre due facciate prendono consistenza con la diversa tipologia di destinazione urbanistica dell'edificio, con un aspetto residenziale di tipo moderno su un impianto razionalista.

Il progetto prevede inoltre la creazione di box interrati su due livelli, al fine di dotare tutti gli appartamenti di posto macchina.

Gli appartamenti, di piccolo e medio taglio, sono 17, sviluppati in due differenti volumi, e serviti rispettivamente da ascensore a norma handicappati e scale di servizio, che li collegano direttamente con i livelli interrati dei box.

L'accesso ai box, è stato ricavato nella parte retrostante dell'edificio, prospetto sud, con una rampa circolare interrata, che porta ai due livelli.

Altra caratteristica peculiare della sistemazione delle parti esterne, alternando ai materiali lapidei per i passaggi veicolari e pedonali, ampie aiuole alberate e destinate al verde.

Di notevole effetto la parte a verde riservata al cavedio interno che consente l'areazione e illuminazione naturale dei locali, nonché all'estranearsi dall'ambiente urbano circostante, tenendo conto di essere in prossimità del centro cittadino.

3. I materiali

Come descritto nelle premesse identificative del progetto, i materiali utilizzati sono quelli innovativi attualmente sul mercato, ossia materiali moderni che consentano di intervenire nelle manutenzioni ordinarie il meno possibile.

Le principali tipologie di finitura sono:

- Facciate con rivestimento in pannelli di alluminio preverniciati color acciaio;
- Manto di copertura in rame con sottostante coibentazione e isolamento;

- Serramenti in alluminio colorato;
- Avvolgibili in alluminio colorato;
- Parapetti in ferro anodizzato color ferro micaceo;
- Vano scala con facciata courtin – wall e copertura in vetro antisfondamento;
- Rampa di accesso ai box in cls a vista;
- Parti pedonabili e carraie in blocchetti di cls da campionare;

Il progetto prevede la creazione di aiuole a verde con l'inserimento di specie arbustive di lieve entità.

4. Smaltimento delle acque meteoriche

Le opere relative allo smaltimento delle acque piovane sono state previste portando le acque reflue nella parte retrostante dell'edificio, convogliandole in fossa biologica di tipo imhoff, prima dell'immissione nella fognatura comunale.

Le acque meteoriche verranno convogliate nella parte interna della rampa di accesso ai box, dove verrà posizionato un pozzo perdente, con la parte esterna intasata da ghiaione di cava.

5. Reti ed impianti

Le opere relative al rifacimento delle linee elettriche, di illuminazione, termo idrauliche, nonché della L. 10 per il contenimento energetico, verranno previste successivamente e comunque prima dell'inizio dei lavori.

6. Descrizioni tecniche e fasi di lavorazione

Scavi e fondazioni

Sono quelli necessari per:

- Sbiancamento e scavo generale interno per la formazione dei box interrati sino ad una profondità di circa 6 metri
- per formazione rampa di accesso ai box

Demolizioni - Ricostruzioni

Comprendono :

- rimozione di parti esterne in pietra e similari esistenti;
- demolizione dell'intero volume ;
- ricostruzione del volume secondo il progetto redatto;
- rimozione dei sottoservizi esistenti e rifacimento degli stessi;

Smaltimento acque meteoriche

Comprendono :

- Rifacimento completo delle reti di smaltimento delle acque reflue e delle acque meteoriche, compreso il posizionamento di pozzetti di ispezione , pozzi perdenti e fosse biologiche

I Progettisti



CITTÀ DI GIUSSANO

Ufficio Tecnico – Sportello Edilizia (piano primo)

Responsabile del procedimento: Geom. Felice Pozzi

Orario ricevimento: da lunedì a venerdì ore 8,30/12,15

Tel. 0362.358237 – 0362.358243 Fax 0362.358290

E-mail: ufficiotecnico@comune.giussano.mi.it

Pratica Edilizia

n. **2005/185**

Prot. n. 11445/22706

SPORTELLO EDILIZIA

BOLLO

PERMESSO DI COSTRUIRE

IL RESPONSABILE DELLO SPORTELLO UNICO EDILIZIA

Vista la richiesta inoltrata in data 22/04/2005 intesa ad ottenere il permesso di costruire le seguenti opere: RISTRUTTURAZIONE PREVIA DEMOLIZIONE E RICOSTRUZIONE DI EDIFICIO AD USO RESIDENZIALE E COMMERCIALE da eseguirsi in questo Comune **sul mappale n. 126 del foglio n. 7** e corrispondente a **via Garibaldi;**

Visti i disegni ed i tipi allegati alla richiesta stessa;

Visto il parere dell'Ufficio Tecnico;

Visto l'eventuale parere del Responsabile del Servizio n. 1 dell'A.S.L. 3;

Visto il parere favorevole della Commissione Edilizia;

Visti i vigenti regolamenti di edilizia e d'igiene;

Vista la legge 17.08.1942 n. 1150 e successive integrazioni e modificazioni;

Vista la legge 28.01.1977 n. 10;

Viste le leggi regionali 15.04.1975 n. 51, 5.12.1977 n. 60/61, 12.03.1984 n. 15 e 11/03/2005 n. 12;

Vista la legge 28.02.1985 n. 47;

Visto il D.P.R. n. 380/2001 TESTO UNICO EDILIZIA;

RILASCI

IL PERMESSO DI COSTRUIRE

F. Pozzi

Continua il permesso di costruire n. 2005/185

le opere richieste e sotto l'osservanza delle condizioni indicate nell'avviso di rilascio del presente permesso, delle norme legislative e regolamentari vigenti in materia e degli obblighi contenuti nelle eventuali convenzioni o impegnative sottoscritte con il Comune e/o con terzi.

Restano salvi ed impregiudicati i diritti, azioni e ragioni che competono o possono competere tanto al Comune che ai terzi, per effetto di disposizioni di legge, di regolamenti generali o locali o di convenzioni particolari o per altre cause.

CONDIZIONI

- IL TERMINE PER L'INIZIO DEI LAVORI NON PUO' ESSERE SUPERIORE AD UN ANNO DALLA NOTIFICA DELL'AVVISO DI RILASCIO DEL PERMESSO DI COSTRUIRE O, IN ASSENZA DI QUEST'ULTIMA, DALLA DATA DEL PRESENTE PERMESSO, PENA LA DECADENZA DELLO STESSO, ED I MEDESIMI DEVONO ESSERE ULTIMATI CIOE' RESI AGIBILI ENTRO TRE ANNI DALL'INIZIO DEI LAVORI. Ai sensi dell'art. 15 del D.P.R. n. 380/2001 e successive modificazioni ed integrazioni la realizzazione della parte dell'intervento non ultimata nel termine stabilito é subordinata al rilascio di nuovo permesso per le opere ancora da eseguire, salvo che le stesse non rientrino tra quelle realizzabili mediante denuncia inizio attività ai sensi dell'art. 22 del D.P.R. n. 380/2001.
- L'inosservanza delle norme, prescrizioni e modalità esecutive comporta l'applicazione delle sanzioni previste dalla Legge 28/02/1985 n. 47, visti gli artt. 36 e 37 del D.P.R. n. 380/2001.
- Attenersi alle norme vigenti in materia di: costruzioni in cemento armato, prevenzione incendi, eliminazione barriere architettoniche, impianti tecnologici, nei casi previsti dalla legge.
- Si prescrive il rispetto delle norme igienico-edilizie di cui al titolo III° del Regolamento Locale d'Igiene.
- Prima del rilascio del certificato di agibilità devono essere approvate le eventuali varianti apportate in corso d'opera, sempre che tali opere non contrastino con gli strumenti urbanistici vigenti e non modifichino la sagoma, le superfici utili e la destinazione d'uso della costruzione e delle singole unità immobiliari, nonchè il numero di queste ultime.
- Il presente permesso non esime il richiedente di munirsi di ulteriori permessi, qualora fossero necessari, per l'esecuzione di opere quali: occupazione e/o manomissione di suolo pubblico, autorizzazioni di altri Enti pubblici, ecc.
- SI PREGA DI FAR ESEGUIRE GLI ALLACCIAMENTI ALLE VARIE RETI, SE POSSIBILE, CONTEMPORANEAMENTE PER EVITARE CONTINUE MANOMISSIONI DEL SUOLO PUBBLICO.
- A FINE LAVORI PRESENTARE COMPUTO METRICO CONSUNTIVO PER LA PARTE COMMERCIALE.

Giussano, 22/12/2005


VISTO: IL DIRETTORE GENERALE

Avv. Nunzio Fabiano

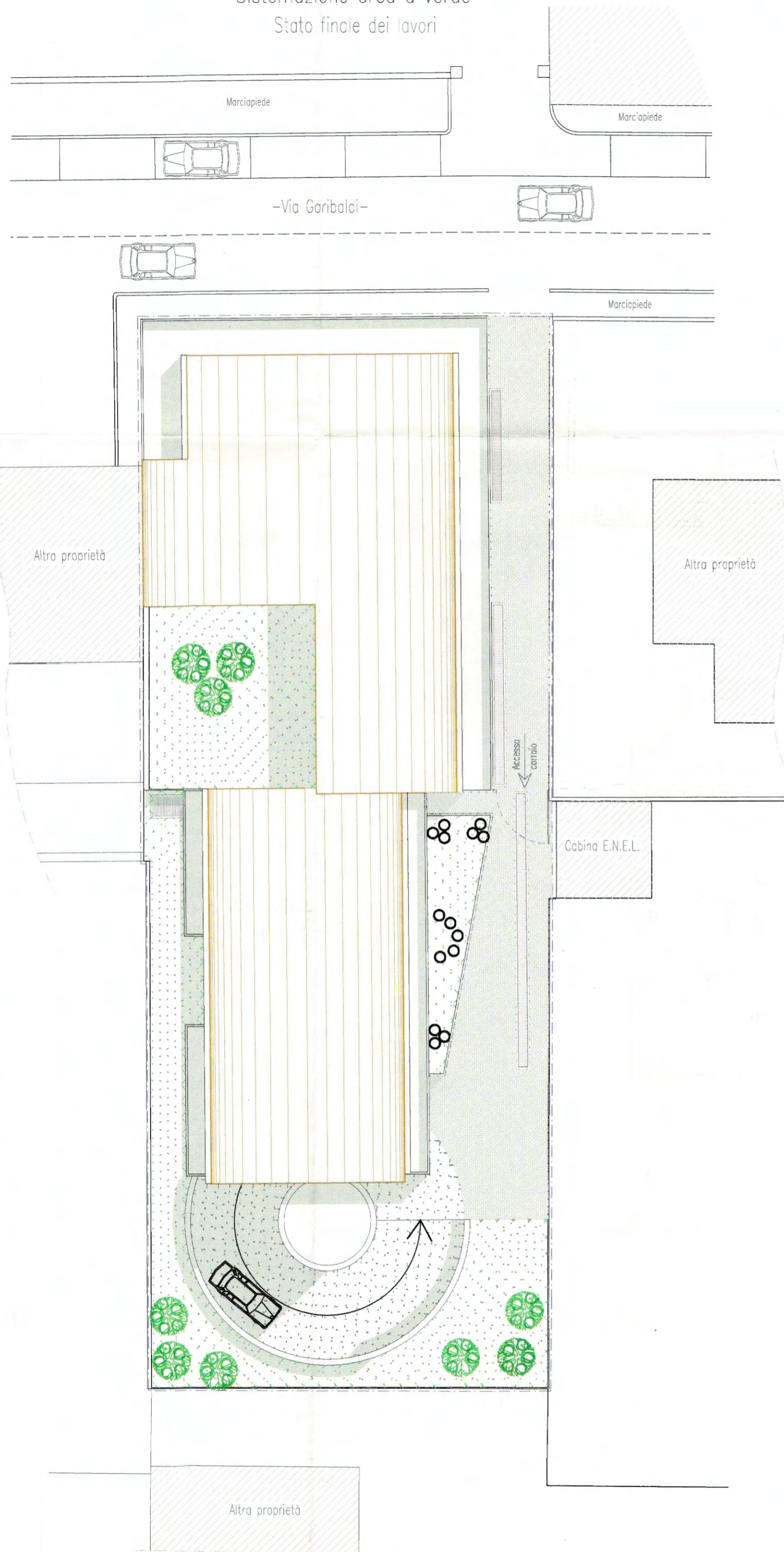


IL RESPONSABILE DELLO
SPORTELLO UNICO EDILIZIA
Geom. Felice Pezzi

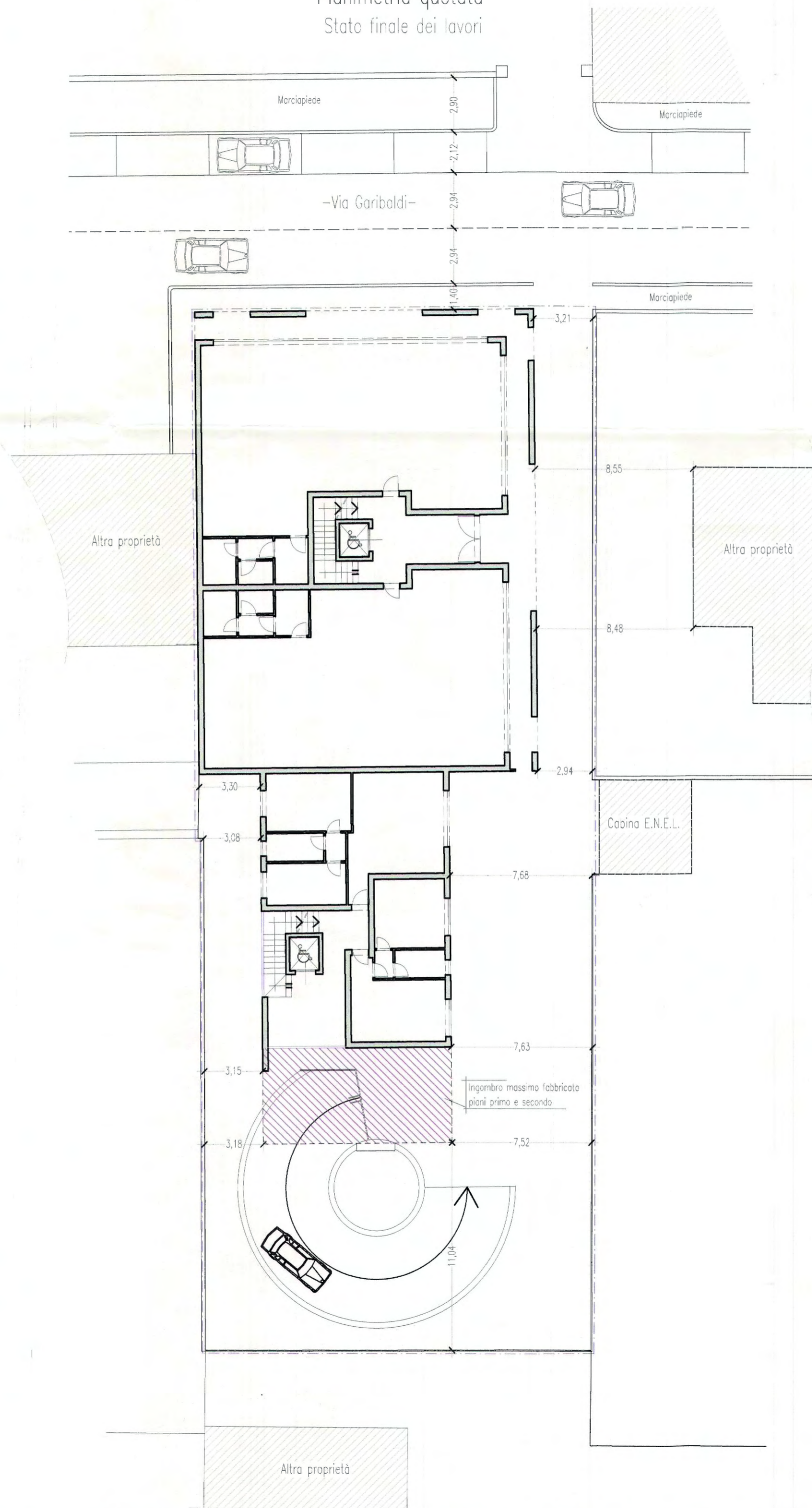
Geom. Felice Pezzi



Sistemazione area a verde
Stato finale dei lavori



Planimetria quotata
Stato finale dei lavori



COMUNE DI GIUSSANO
22 APR 2005
Prot. N° *M.45*
Cat. Cl. Fasc.

I tecnici:

Committente: **SALVARANI**
La cucina italiana s.r.l.

Impresa: **COMUNE DI GIUSSANO**
Allegato alla pratica edilizia n. *105/2005*
seduta C.E.C. del *02/04/2005*
Il Responsabile dello Sportello Unico dell'Edilizia (Geom. *Vigano*)

Viganò geom. Vanni – Lampreda arch. Paolo
Via Oberdan n. 26 – Arosio – 22060 – Como
Tel. 031 / 76.42.50 – Fax 031 / 76.00.394
E-mail geom.vigano@libero.it

Oggetto: RISTRUTTURAZIONE FABBRICATO CON CAMBIO DI DESTINAZIONE D'USO

Committente: LA CUCINA ITALIANA S.r.l.

PLANIMETRIE stato finale dei lavori:
- Sistemazione area a verde
- Planimetria quotata

Comune: GIUSSANO

Data: Marzo 2005

Aggiornamenti:
.....
.....
.....

Scala: Scala 1 : 200

Tavola: 2

Marca da bollo da € 14,62

AL DIRIGENTE DEL SETTORE URBANISTICA, EDILIZIA, SUE/SUAP DEL COMUNE DI GIUSSANO



Ultima Pratica Edilizia N°

RICHIESTA DI AGIBILITA'

concessionari _____ del diritto di edificare la costruzione posta in questo Comune in via GARIBALDI _____ n° _____, di cui alle pratiche n° D.I.A. N. 274/10 del 6/8/10, N. 309/2007 del 13/07/07 – N. 474/2006 del 23/11/06 – N. 385/2006 del 26/09/2006 – PERMESSO DI COSTRUIRE N. 2005/185 del 22/12/2005 *divisione*

essendo stati ultimati i lavori,

chiedono che ne venga rilasciato il certificato di agibilità

La costruzione presenta le seguenti caratteristiche:

DIMENSIONI

Superficie coperta mq 653,97

Volume V/P mc 4826,30
(della parte fuori terra)

Piani fuori terra n° 3 _____

Volume totale V/P mc 6846,20
(compreso l'interrato)

CONSISTENZA DELL'OPERA

Totale abitaz.	VANI DI ABITAZIONE			Locali destinati ad altro uso	Totale generale vani e locali
	Stanze	Accessori	TOTALE		
1	2	3	4=2+3	5	6=4+5
17	45	63	108	4	112

Stanze	ABITAZIONI COMPOSTE DI					
	1	2	3	4	5	6 ed oltre
N° abit.	-	7	9	1	-	-

Data di fine lavori 10/05/2011

Verificare scadenza 3 anni se fine lavori: p.d.c. del 2005!

RIPARTIZIONE LOCALI

	Abitazione	VANI DI ABITAZIONE			Altri vani Negozii/cantine e simili	Totale generale vani
		Stanze	Accessori	Totale		
Cantinato _____	-					
Piano terreno _____	3	8	9	17	4	21
Piano rialzato _____	-					
Primo piano _____	7	19	23	42	-	42
Secondo piano _____	7	18	31	49	-	49
Terzo piano _____						
Quarto piano _____						

N.B. Devono considerarsi stanze quei vani che siano esclusivamente o prevalentemente adibiti ad abitazione, camere da letto, sale da pranzo, soggiorno, ecc. compresa la cucina.
Non sono da considerarsi stanze i vani accessori bagno, ripostiglio, corridoi, granai, fienili, stalle, magazzini, negozi, ecc.

Alla presente si allega:

- 1) Prova dell'avvenuta denuncia delle variazioni catastali.
- 2) Dichiarazioni di conformità degli impianti di cui alla Legge 46/90 con i relativi allegati previsti dalla Legge sopra citata.
- 3) Copia del verbale di collaudo delle strutture in c.a. debitamente vistato.
- 4) **Certificato di prevenzione incendi o, in alternativa, Denuncia di Inizio Attività presentata al competente Comando dei VV.FF. con contestuale richiesta di sopralluogo per il rilascio del prescritto C.P.I.**
- 5) **Certificato collaudo impianto ascensore o attestato di conformità CE e nomina dell'Ente deputato alla verifica biennale dell'impianto.**
- 6) Dichiarazione congiunta rilasciata dal Progettista, dal Costruttore, dal Direttore lavori, con la quale ognuno certifica, sotto la propria responsabilità, la rispondenza dei lavori eseguiti alla documentazione relativa alle caratteristiche d'isolamento termico, ai sensi della Legge 09/01/1991 n° 10 e successive modificazioni ed integrazioni.
- 7) Copia denuncia presentata in Regione per inizio attività (art. 8 D.P.R. 24/05/1988 n° 203).
- 8) Comunicazione fine lavori.
- 9) Dichiarazione del richiedente, ai sensi del D.P.R. n. 380/2001 e succes. integrazioni e modificaz. e del Direttore Lavori di conformità dell'opera.
- 10) Dichiarazione ai fini tributari.
- 11) Richiesta del numero civico.
- 12) Dichiarazione di avvenuto allacciamento dell'immobile alla pubblica fognatura.

Con osservanza

data 16/05/2011

IL RICHIEDENTE

HEAVEN COSTRUZIONI srl



**PARERE DEL DIRIGENTE DEL SETTORE URBANISTICA, EDILIZIA,
SUE/SUAP**

- 1) Atteso che i lavori sono stati eseguiti in conformità alle pratiche edilizie:

PERMESSO DI COSTRUIRE N° _____

D.I.A. N° _____

e con l'osservanza di tutte le disposizioni previste dagli strumenti urbanistici vigenti, come da dichiarazione del Direttore Lavori e del richiedente sottocitata, si esprime il seguente parere:

- 2) Si richiama la dichiarazione del **richiedente l'agibilità**, ai sensi del D.P.R. n. 380/2001 e successive modificazioni ed integrazioni e del Direttore lavori in data _____.

data _____

IL DIRIGENTE DEL SETTORE
URBANISTICA, EDILIZIA, SUE/SUAP

panata copia dal uff. Rag.

Data 16/05/2011

COMUNE DI GIUSSANO (MB)



PROTOCOLLO GENERALE

Nr.0013264 Data 17/05/2011

Tit. 06.03 Arrivo

Al Dirigente del Settore
Urbanistica, Edilizia, SUE/SUAP
del COMUNE DI GIUSSANO

All'Ufficio Ragioneria

**DA PRESENTARE OBBLIGATO
IN DUPLICE COPIA** (una per uffici
una per ufficio ragioneria)

Barrare la casella se è in corso fidejussione

D.I.A. N. 274/10 del 6/8/10 –
N. 309/2007 del 13/07/07 – N. 474/2006
del 23/11/06 – N. 385/2006 → demolizione
del 26/09/2006 *già presentata
fine lavori*
PERMESSO DI COSTRUIRE
N. 2005/185 del 22/12/2005_

DENUNCIA DI FINE LAVORI E CERTIFICATO DI COLLAUDO FINALE

ai sensi del D.P.R. 380/2001 e succ. integr. e modificaz. e
della Legge Regionale N. 12 in data 11/03/2005



GIUSSANO P.zza A.LOMBARDI _____ n. 19 _____ telef. 0362/851236

in relazione alla Denuncia inizio attività edilizia / Permesso di costruire
ai sensi del D.P.R. 380/2001 e succ. integr. e modificaz. e
della Legge Regionale N. 12 in data 11/03/2005

PRATICA EDILIZIA N. D.I.A. N. 274/10 del 6/8/10, N. 309/2007 del 13/07/07 – N. 474/2006 del 23/11/06
– N. 385/2006 del 26/09/2006 – PERMESSO DI COSTRUIRE N. 2005/185 del 22/12/2005

per le opere di DEMOLIZIONE E RICOSTRUZIONE DI EDIFICIO AD USO RESIDENZIALE E
COMMERCIALE_

da eseguirsi in via GARIBALDI corrispondente al mappale n. 126 del foglio n. 7

DICHIARANO

che i lavori relativi a quanto sopra sono conformi al progetto presentato e che sono stati **ULTIMATI**
il 10/05/2011 ⁽¹⁾.

A) Contestualmente consegnano ricevuta presentazione variazione catastale e schede, timbrate
dall'Ufficio Tecnico Erariale, conseguenti alle opere realizzate; *

* A) o B) cancellare dicitura che non interessa; in assenza di tale documento si applica la
sanzione di cui all'art. 37 comma 5 D.P.R. n. 380/2001 di € 516

IL PROGETTISTA

(timbro e firma)

I _ DICHIARANT _

(firma)

HEAVEN COSTRUZIONI srl

Carlo...

ORDINE DEGLI ARCHITETTI,
PIANIFICATORI, PAESAGGISTI E
CONSERVATORI DELLA PROVINCIA
DI MONZA E DELLA BRIANZA

ORDINE DEGLI ARCHITETTI,
PIANIFICATORI, PAESAGGISTI E
CONSERVATORI DELLA PROVINCIA
DI MONZA E DELLA BRIANZA

CONTRIBUTI CON I LAVORI DOVRANNO ESSERE SARA
FINE LAVORI VARENNA
ARCHITETTO

CONTRIBUTI CON I LAVORI DOVRANNO ESSERE SARA
FINE LAVORI VARENNA
ARCHITETTO

REVERSALI PRESSO L'UFFICIO RAGIONERIA.



Prot. n. 13271/ 7695

Sig. **CURINGA GIOVANNI – Leg. Rapp.**
Soc. **HEAVEN COSTRUZIONI S.R.L.**
c/o Via Boccaccio, 29 - MILANO

e p.c. Arch. **VARENNA PAOLO CARLO**
Piazza A. Lombardi, 19
20833 GIUSSANO


OGGETTO: comunicazione in merito all'autorizzazione di agibilità del fabbricato ad uso RESIDENZIALE/COMMERCIALE sito in via GARIBALDI, 69/69A/71/73/75/77/77A (foglio 7 mappale 126)

In riferimento alla richiesta presentata in data **17 maggio 2011** prot. n. 13271 relativa al rilascio del certificato di agibilità dell'immobile sito in via **GARIBALDI 69/69A/71/73/75/77/77A** **si comunica**

che la documentazione già consegnata deve essere integrata con i seguenti documenti:

1. n. 1 marca da bollo da €. 14,60.= da apporre sulla richiesta;
2. n. 1 marca da bollo da €. 14,60.= più €. 0,52.= per diritti di segreteria (da consegnare per il ritiro dell'agibilità);
3. computo metrico consuntivo per la parte commerciale (o dichiarazione sostitutiva);
4. copia autorizzazione richiesta all'Ufficio Polizia Municipale per l'apertura/modifica del passo carraio su strada pubblica;
5. timbro e firma impresa esecutrice delle opere sulla D.I.A. n 474/06 (come già richiesto con pratica stessa);
6. segnalazione certificata di inizio attività ai fini della sicurezza antincendio ai sensi dell'art. 4 del D.P.R. 01/08/2011 n. 151 in data 20.01.2012 pratica n. 347608 trasmesso al Comune di Giussano in data 07.02.2012 prot. n° 3613;
7. atto di compravendita da Soc. Superimmobiliare a Heven (come richiesto con D.I.A. n. 309/07 -- vedi anche dich. Notaio Alessandra Alabiso);
8. certificato collaudo impianto ascensore o attestato di conformità CE e nomina dell'Ente deputato alla verifica biennale dell'impianto;
9. scheda catastale sub. 723.

Distinti saluti

Giussano, li 15/03/2012 



IL DIRIGENTE DEL SETTORE
URBANISTICA, EDILIZIA, SUE/SUAP
(Geom. Felice  Pozzi)

Al fine di agevolare il lavoro d'ufficio e nell'interesse del richiedente la sopraccitata documentazione mancante dovrà essere presentata in un'unica soluzione; Si precisa che non sarà possibile predisporre il certificato in mancanza delle integrazioni richieste. Si ringrazia per la fattiva collaborazione.

- che é stata presentata al Comune di Giussano denuncia dei cementi armati in data _____ Prot. n. _____
- che le opere in progetto non comportano formazione di frontespizi nudi a confine.
- che il progetto non comporta sottoscrizione di atto di pertinenzialità ai sensi della legge 122/1989.
- che é stato sottoscritto atto di pertinenzialità ai sensi della Legge 122/1989 in data _____ rep. _____

CHE IL PROGETTO RISPETTA LA VIGENTE NORMATIVA IN MATERIA DI:

- superamento delle barriere architettoniche;
- sicurezza degli impianti;
- impianto e l'isolamento termico.

che vengano rispettati gli allineamenti stradali come preventivamente verificati con l'Ufficio Urbanistica, nonché il Codice della Strada;

ASSEVERA

ai sensi del D.P.R. 380/2001 Testo Unico Edilizia e della Legge Regionale N. 12 in data 11/03/2005 la conformità delle opere sopra descritte indicate negli allegati elaborati progettuali, agli strumenti urbanistici adottati o approvati ed ai regolamenti edilizi vigenti, nonché il rispetto delle norme di sicurezza e di quelle igienico sanitarie.

ALLEGATI:

- N. 19 _____ tavole _____ di progetto in duplice copia con estratto mappa ed estratto P.G.T. debitamente firmati dal richiedente, dal progettista e dall'impresa esecutrice dei lavori;
- Documentazione fotografica; Fotocopia codice fiscale dei richiedenti;
- Fotocopia ricevuta pagamento diritti € 51,65.= **da versare in Ufficio Ragioneria alla presentaz. DIA;**
- Scheda ISTAT (solo per aumento di volume);
- Calcolo oneri di urbanizzazione e contributo costo di costruzione;
- Atto di proprietà; _____

PRIMA DELL'INIZIO LAVORI verrà inoltrata la documentazione prevista dalle vigenti leggi in materia Edilizio/Urbanistica in relazione al tipo di intervento e a FINE LAVORI verrà presentato certificato di collaudo finale con allegata relazione di variazione catastale e dichiarazione.

Data
06/08/2010 _____

IL DIRETTORE DEI LAVORI ARCH. PAOLO CARLO VARENNA ARCHITETTO VARENNA ARCHITETTO SARA VARENNA ARCHITETTO
 ZANON nato a GIUSSANO - CANTU' - BESANA BRIANZA il 19/08/55 - 24/08/1979 - 05/03/1971 C.F. VRNPCR55M19E063E - VRNSRA79M64B639Q - ZNNSNM71C05A818Z iscritto all'Albo/Ordine ARCHITETTI - INGEGNERI _____ della Provincia di MONZA BRIANZA _____ al n. 327/2133/1064, residente in GIUSSANO-BRIOSCO via P.ZZA A.LOMABARDI-VIACOLOMBO-VIA VASCO DE GAMA n. 18/35/7 con studio in GIUSSANO _____ CAP 20034 _____
 P.ZZA A. LOMBARDI _____

L'ESECUTORE DEI LAVORI EDILIZI C.C.F. S.C.A. PAOLO CARLO VARENNA ARCHITETTO
 PICCOLO INTERNATIONAL s.p.a. con sede in MEZZAGO via CURIE n. 6 tel. 330490333

RITIRARE CARTELLETTA ALL'UFFICIO TECNICO COMUNALE
 PRIMA DELLA PRESENTAZIONE DEL DIA (€ 2,58)

2010/274

AL SIGNOR SINDACO
 DEL COMUNE DI
GIUSSANO

OGGETTO:

Denuncia inizio attività edilizia ai sensi dell'art. 22 del D.P.R. 380/2001 e successive modificaz. ed integraz. e della Legge Regionale n. 12 in data 11/03/2005.

_____ il 03/01/1963 _____
 n. 6 _____
 MILANO VIA

BOCCACCIO 29

in qualità di PROPRIETARIO
 (altro titolo) _____

DENUNCIA

che **TRASCORSI TRENTA GIORNI DAL DEPOSITO DELLA PRESENTE** darà _____ inizio all'esecuzione di opere edilizie nelle _____ unità immobiliari _____ / nell'edificio / sul terreno sito _____ in via GARIBALDI _____ n. 19 _____ ed identificato _____ catastalmente al Foglio 7 _____ Mapp. 126 _____ sub. _____ come da progetto allegato e relativa relazione asseverata del progettista abilitato.

COMUNICA

che le opere previste ed illustrate nell'allegata relazione asseverata rispondono: alla casistica dell'art. 22 del D.P.R. 380/2001 T.U.E. e **success. integraz. e modificaz. e della Legge Regionale N. 12 in data 11/03/2005.**

DICHIARA _____

che per l'immobile sopra indicato non é stata inoltrata domanda di condono ai sensi della Legge 47/1985;

che per l'immobile sopra indicato é stata inoltrata domanda di condono n. _____ del _____.

Pertanto nel caso che codesta Amministrazione dovesse respingere la domanda stessa, assume per sé e suoi aventi causa, tutti gli effetti di legge, in ordine alla realizzazione delle opere edilizie di cui alla presente comunicazione, le sanzioni amministrative che si rendessero applicabili di cui al D.P.R. 380/2001 T.U.E. e successive integraz. e modificaz.;

che per l'immobile sopra indicato é stata inoltrata domanda di condono, per la quale é stata rilasciata in data _____ concessione edilizia in sanatoria.

Si impegna, non appena le opere verranno ultimate, a presentare dichiarazione di fine lavori.

Allega alla presente comunicazione la relazione redatta da professionista abilitato che assevera le opere da compiersi nel rispetto delle norme urbanistiche e dei regolamenti comunali, nonché delle norme di sicurezza ed igienico sanitarie vigenti e del Codice della Strada.

Si impegna a versare gli oneri di urbanizzazione e contributo costo costruzione (o la prima rata con fidejussione) entro 30 giorni dalla consegna della presente al Comune di Giussano.

(il mancato o ritardato pagamento degli stessi, nei termini di cui sopra, comporta l'applicazione delle seguenti sanzioni previste dall'art. 42 del D.P.R. n. 380/2001:

- a) aumento dei contributi in misura pari al 10% qualora il versamento sia effettuato nei successivi 120 giorni - oltre interessi legali;
- b) aumento dei contributi in misura pari al 20% quando, superato il termine di cui alla lett. a), il ritardo si protrae non oltre i successivi 60 giorni - oltre interessi legali;
- c) aumento dei contributi in misura pari al 40% quando, superato il termine di cui alla lett. b), il ritardo si protrae non oltre i successivi 60 giorni - oltre interessi legali).

Data _____

I _____ Dichiarant
HEAVEN COSTRUZIONI srl

RIFERIMENTI A PRATICHE EDILIZIE, DI CONDONO EDILIZIO

E DI ALLACCIAMENTO FOGNARIO PRECEDENTI:

PERMESSO A COSTRUIRE 2005/185-D.I.A. N° 285/2006- D.I.A. N. 474/2006 -D.I.A. N. 309/2007

RELAZIONE TECNICA DI ASSEVERAZIONE

Opere edilizie ai sensi del **D.P.R. 380/2001 T.U.E. e successive integr. e modificaz. e della Legge Regionale N. 12 in data 11/03/2005.**

Unità immobiliare ___ / nell'edificio sita_ in via GARIBALDI _____ n. 19 _____ ad uso

RESIDENZIALE-COMMERCIALE _____ ed identificata _____ catastalmente al Foglio 7

Mapp. 126 _____ sub. _____.

Terreno identificato catastalmente al Foglio _____ Mapp. _____.

Il sottoscritto ARCH.PAOLO CARLO VARENNA-ARCH.SARA VARENNA-ING. SIMONE ZANON nato a GIUSSANO - CANTU' - BESANA BRIANZA il 19/08/55 - 24/08/1979 - 05/03/1971 C.F. VRNPCR55M19E063E - VRNSRA79M64B639Q -ZNNSNM71C05A818Z iscritto all'Albo/Ordine ARCHITETTI - INGEGNERI _____ della Provincia di MONZA BRIANZA _____ al n. 327/2133/1064_ , residente in GIUSSANO-BRIOSCO via P.ZZA A.LOMABARDI-VIACOLOMBO-VIA VASCO DE GAMA n. 18/35/7_ con studio in GIUSSANO _____ CAP 20034 _____ P.ZZA A. LOMBARDI _____ n. 19_ telefono n. 0362851236_ su incarico del_ Sig. CURINGA GIOVANNI IN QUALITA' DI AMMINISTRATORE DELLA SOC. HEAVEN COSTRUZIONI s.r.l. ESPERITI I NECESSARI ACCERTAMENTI

DICHIARA

che le opere da eseguirsi consistono in: (descrizione dettagliata delle opere) _____
VARIANTE ALLA D.I.A. N.309/2007
MODIFICHE INTERNE - SPOSTAMENTI TAVOLATI , SPOSTAMENTO E MODIFICHE FINESTRE

come da progetto allegato.

DICHIARA INOLTRE

che le opere suddette rientrano nella previsione normativa di cui al D.P.R. 380/2001 T.U.E. e successive integraz. e modificaz. e alla Legge Regionale N. 12 in data 11/03/2005, in particolare opere di:

1. recupero del patrimonio edilizio esistente, ed in particolare:

- manutenzione straordinaria
- restauro e risanamento conservativo
- ristrutturazione edilizia

2. modifiche ed integrazioni del patrimonio edilizio esistente

- sopralzo
- ampliamento
- demolizione

3. ricostruzione edilizia

4. nuova edificazione

CHE L'IMMOBILE OGGETTO D'INTERVENTO RICADE:

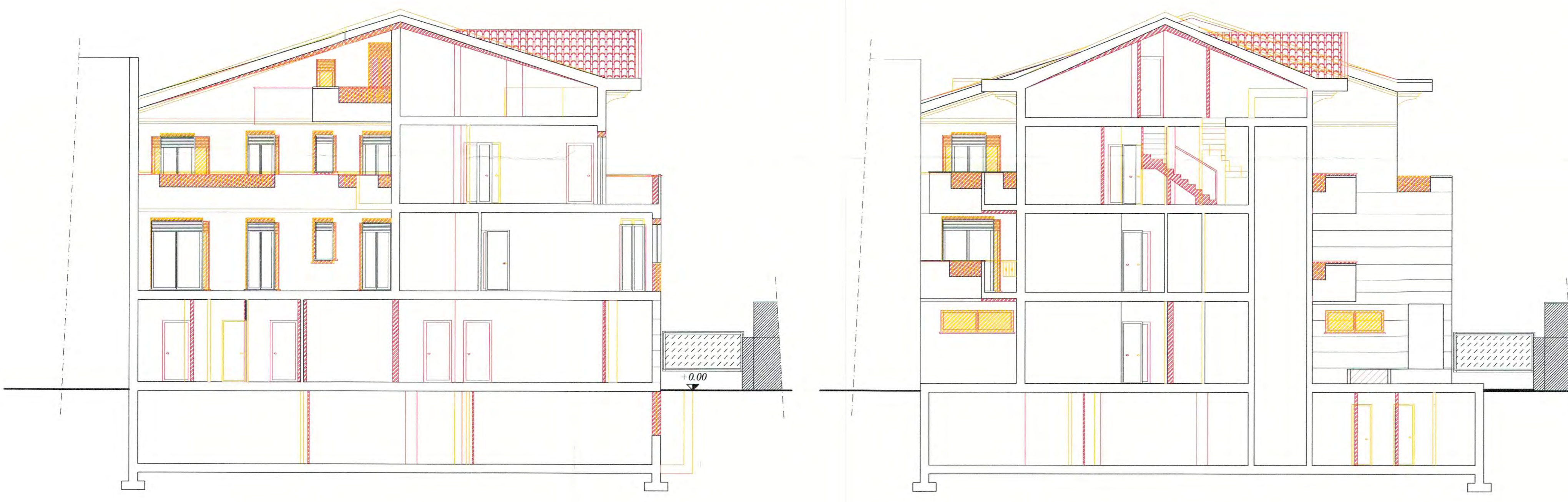
- nel **P.G.T.** in vigore in zona B1.4 - Tessuto consolidato monofunzionale residenziale ad alta densità da mantenere

che le opere interessano / non interessano immobile vincolato ai sensi del Testo Unico D.lgs 490/99, nonché Legge 08.08.1985 n. 431 e Legge 06.12.1991 n. 394 e successive modificazioni ed integrazioni;

che le opere in progetto non sono soggette al preventivo benessere dei Vigili del Fuoco.

che il progetto é stato vistato dal Comando Provinciale dei Vigili del Fuoco in data _____ n. _____.

che le opere in progetto non sono soggette al deposito della denuncia dei cementi armati al Comune di Giussano.

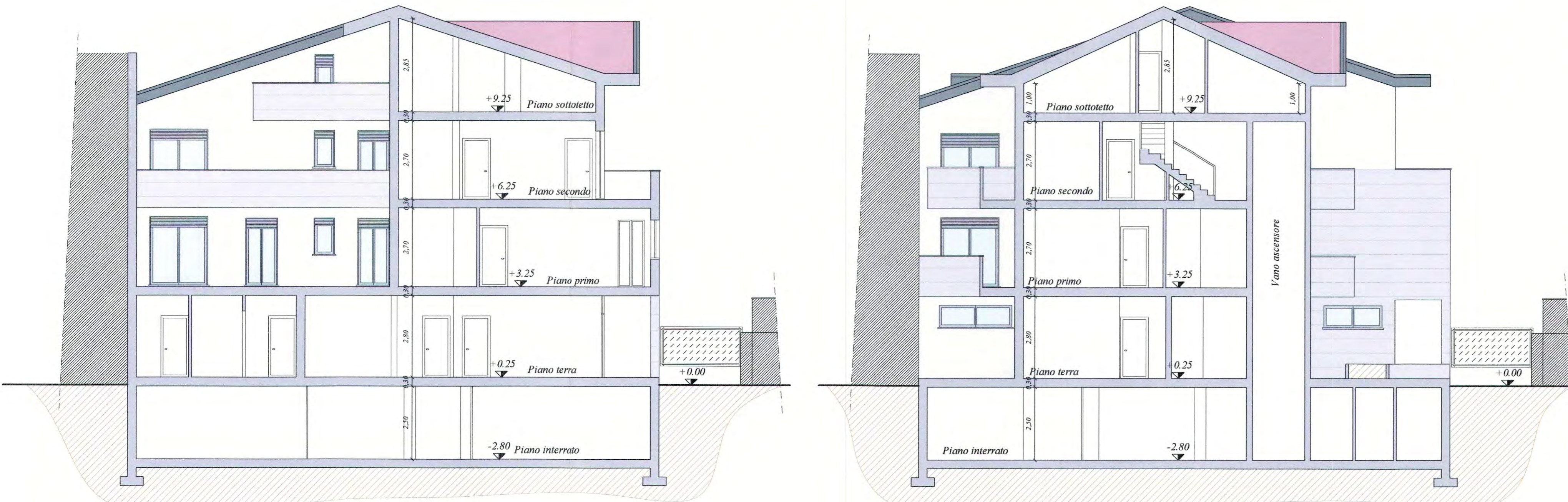


SEZIONE C-C SEZIONE C-C

SEZIONE B-B



SEZIONE A-A

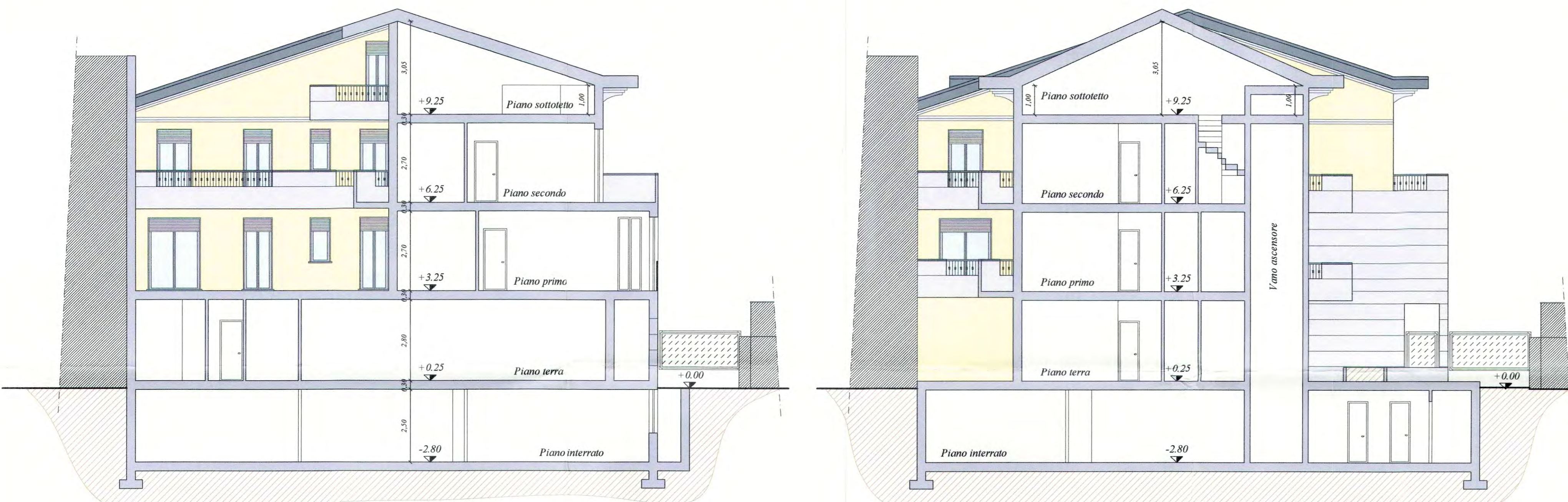


SEZIONE C-C

SEZIONE B-B



SEZIONE A-A



SEZIONE C-C

SEZIONE B-B



SEZIONE A-A

COMUNE DI GIUSSANO
- 6 AGO 2010
Prot. N° 22112
Cat. Ci. - F. 018

COMUNE DI GIUSSANO

Il Committente: HEAVEN COSTRUZIONI srl
I Progettisti: ARCH. SARA VARENNA ARCHITETTO, ARCH. PAOLO CARLO VARENNA ARCHITETTO, INC. SIMONE ZANON ARCHITETTO

Il Direttore dell'Ufficio: ARCH. SARA VARENNA ARCHITETTO
Il Direttore dell'Ufficio: ARCH. PAOLO CARLO VARENNA ARCHITETTO

Proprietari: HEAVEN COSTRUZIONI s.r.l. Via Bocaccio, 29 - Milano

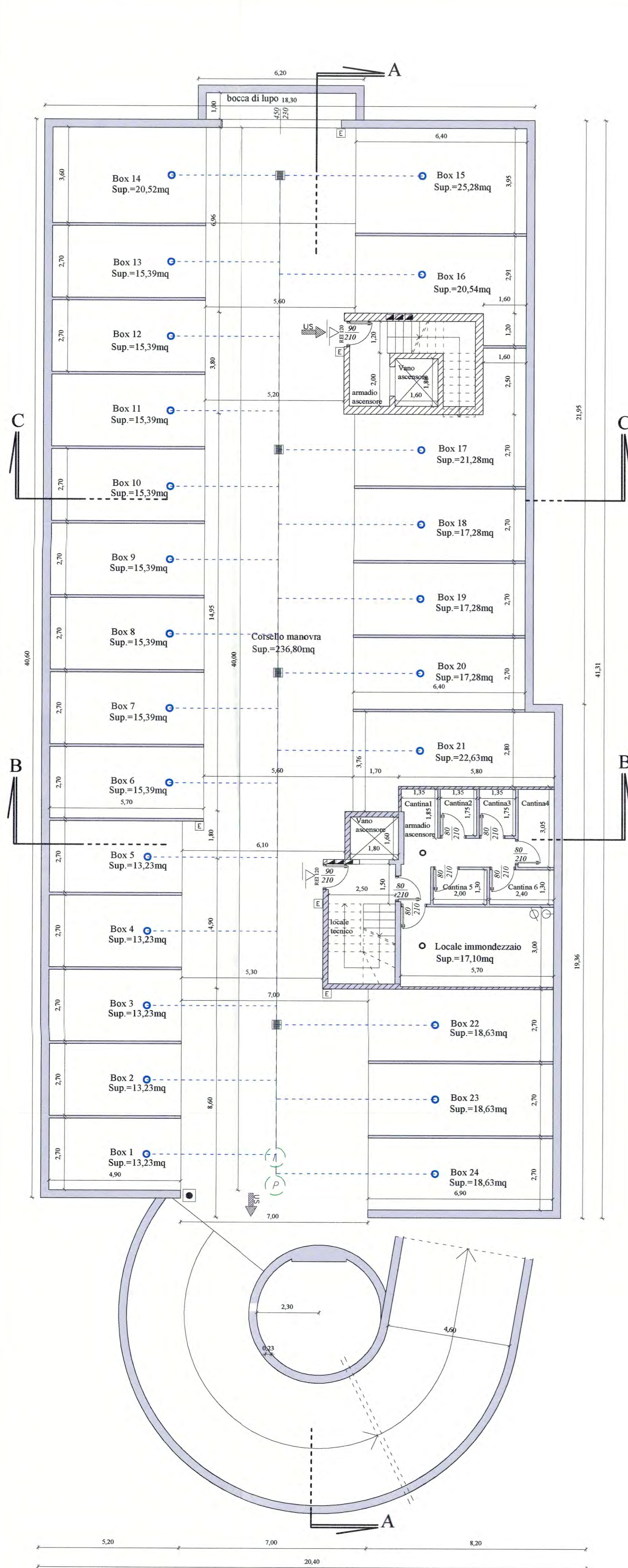
Progetto: Variante finale alla D.L.A. n°309/2007 del 13/07/07 REALIZZAZIONE EDIFICIO RESIDENZIALE Via Garibaldi, 75 - Giussano (MI)

Elaborato: STATO DI FATTO, PROGETTO, SOVRAPPOSIZIONI
Sezioni

Scala: 1 : 100

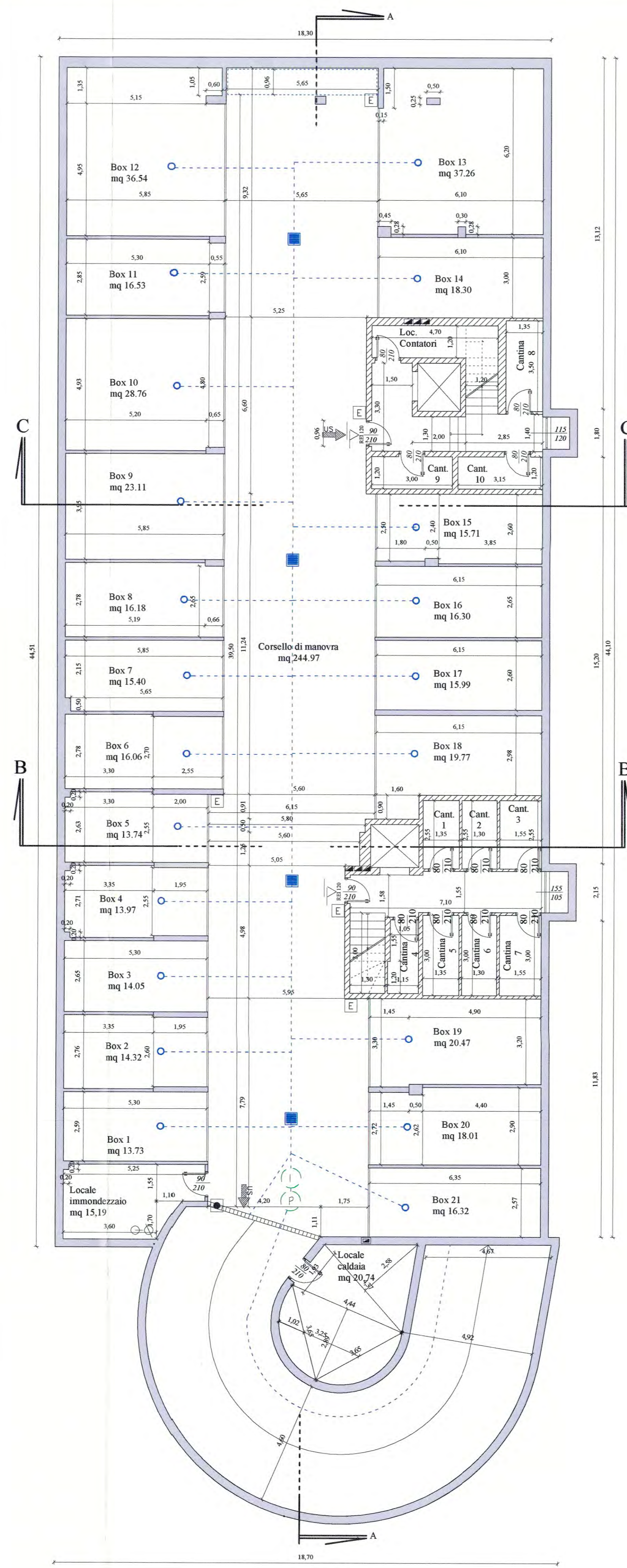
Tavola n°: 8
Progettisti: Arch. PAOLO CARLO VARENNA, Arch. SIMONE ZANON, Arch. SARA VARENNA
Prof. interno: D.L.A. Variante alla D.L.A. n° 309/2007 del 13/07/2007
Varianti: n° 2

STATO DI FATTO



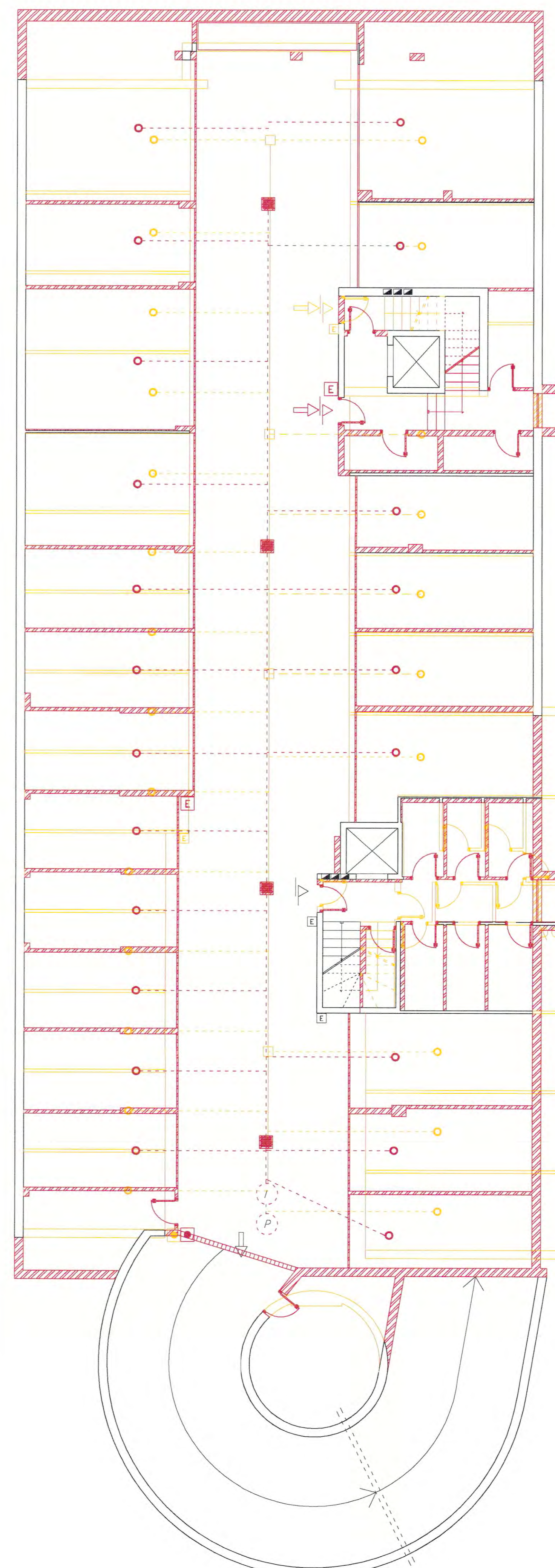
PIANO INTERRATO

PROGETTO



PIANTA PIANO INTERRATO

SOVRAPPOSIZIONI

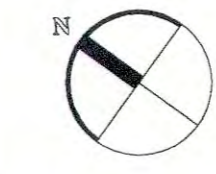


PIANTA PIANO INTERRATO

DATI GENERALI DI PROGETTO
 Numero box = 21 di cui 3 doppi
 Numero posti auto = 24
 Superficie compartimento = mq 638,21
 Superficie parcheggio = 638,21/24 = mq 26,60 > mq 20
 Areazione richiesta = mq 638,21/25 = mq 25,53
 Areazione realizzata = mq 25,95
 Densità di affollamento = 0,1 x 638,21 = 63,82 prs
 Moduli per uscita richiesti = 63,82/37,5 = 1,70
 Moduli per uscita realizzati = 11 rampa d'accesso + 1,5 (US da 90cm.)
 Mezzi di estinzione portatili installati = 5

- LEGENDA**
- Cavedit impianti
 - Pilette di scarico collegate a rete fognaria
 - Punto acqua con lancia posto nel locale immondezzario
 - Escalatore immondezzario oltre la copertura
 - Caddioia a pavimento (45x45x90) con rete box
 - Fossa desoleatrice recupero oli e grassi e pozzo prelievi piano interrato
 - Pompa di smaltimento piano interrato
 - rete acque nere
 - ➔ Percorso uscite di sicurezza
 - ⊞ Estintori
 - ⊞ Porta REI 120 con autochiusura
 - ▨ Compartimentazione REI 120
 - Pulsante di emergenza
 - DA DEMOLIRE
 - DA COSTRUIRE

N.B. Tutti i box saranno muniti di griglie di aerazione nelle basculanti > 1/30 della superficie pavimento



COMUNE DI GIUSSANO
 - 6 AGO 2010
 Prot. N° 22112
 Cal. Cl. Fab. _____

COMUNE DI GIUSSANO

Il Committente:
HEAVEN COSTRUZIONI srl

Progettisti:
 ORDINE DEGLI ARCHITETTI, PIANIFICATORI, PAESAGGISTI E CONSERVATORI DELLA PROVINCIA DI MONZA E DELLA BRIANZA
SARA VARENNA ARCHITETTO - 2133
PAOLO CARLO VARENNA ARCHITETTO - 327

Il Direttore dei Lavori:
 ORDINE DEGLI ARCHITETTI, PIANIFICATORI, PAESAGGISTI E CONSERVATORI DELLA PROVINCIA DI MONZA E DELLA BRIANZA
SARA VARENNA ARCHITETTO - 2133

L'impresa:
PIC & CROI INTERNAZIONALE s.r.l.
 Via Dante Alighieri, 21
 20133 Sesto San Giovanni (MI)
 Part. IVA 02933110159

Arch. **PAOLO CARLO VARENNA** P.zza A. Lombardi, 19 - 20034 Giussano (Mi) - tel. 0362/851236

Arch. **SARA VARENNA** P.zza A. Lombardi, 19 - 20034 Giussano (Mi) - tel. 338/9653182

Ing. **SIMONE ZANON** Via Verdi, 1 - 20040 Brioscio (Mi) - tel. 02/2538567 - sizano@tin.it

Proprietari:
HEAVEN COSTRUZIONI s.r.l.
 Via Boccaccio, 29 - Milano -

Progetto:
 Variante finale alla D.I.A. n° 309/2007 del 13/07/07
REALIZZAZIONE EDIFICIO RESIDENZIALE
 Via Caribaldi, 75 - Giussano (Mi)

Data:
 Agosto 2010

Elaborato:
STATO DI FATTO, PROGETTO, SOVRAPPOSIZIONI
 Pianta Piano Interrato

Scala:
 1 : 100

Tavola n°:
4

Progettisti:
 Arch. **PAOLO CARLO VARENNA**
 Ing. **SIMONE ZANON**
 Arch. **SARA VARENNA**

rif. interno:
 D.I.A. Variante alla D.I.A. n° 309/2007 del 13/07/2007

Variante:
 n° 3

che é stato sottoscritto atto di pertinenzialità ai sensi della Legge 122/1989 in data _____ rep. _____

CHE IL PROGETTO RISPETTA LA VIGENTE NORMATIVA IN MATERIA DI:

- superamento delle barriere architettoniche;
- sicurezza degli impianti;
- impianto e l'isolamento termico.

che vengano rispettati gli allineamenti stradali come preventivamente verificati con l'Ufficio Urbanistica, nonché il Codice della Strada;

ASSEVERA

ai sensi del D.P.R. 380/2001 Testo Unico Edilizia e della Legge Regionale N. 12 in data 11/03/2005 la conformità delle opere sopra descritte indicate negli allegati elaborati progettuali, agli strumenti urbanistici adottati o approvati ed ai regolamenti edilizi vigenti, nonché il rispetto delle norme di sicurezza e di quelle igienico sanitarie.

ALLEGATI:

- N. 24 tavol. e di progetto in duplice copia con estratto mappa ed estratto P.R.G. debitamente firmati dal richiedente, dal progettista e dall'impresa esecutrice dei lavori;
- Documentazione fotografica; Fotocopia codice fiscale dei richiedenti;
- Fotocopia ricevuta pagamento diritti € 51,65.= rilasciata dall'Ufficio Ragioneria;
- Scheda ISTAT (solo per aumento di volume);
- Calcolo oneri di urbanizzazione e contributo costo di costruzione;
- Atto di proprietà (per L. R. 12/2005); _____

PRIMA DELL'INIZIO LAVORI verrà inoltrata la documentazione prevista dalle vigenti leggi in materia Edilizio/Urbanistica in relazione al tipo di intervento e a **FINE LAVORI** verrà presentato certificato di collaudo finale con allegata ricevuta **variazione catastale o dichiarazione.**

Data _____

IL TECNICO ASSEVERANTE (Timbro e firma)

ORDINE DEGLI ARCHITETTI, PIANIFICATORI, PAESAGGISTI E CONSERVATORI DELLA PROVINCIA DI MONZA E DELLA BRIANZA

SARA VARENNA ARCHITETTO 2133

IL DIRETTORE DEI LAVORI ARCH. VARENNA PAOLO / ARCH. SARA VARENNA / ING. SIMONE ZANU
 nato a GIUSSANO/CANTU' il 19/08/55-24/87 C.F. ZUNSMN ZICO5ASIRZ
BESANA BRIANZA 05/03/71
 Iscritto all'Albo/Ordine ARCHITETTI / INGEGNERI della Provincia di MONZA e BRIANZA al n. 327/233/1064, resid. in GIUSSANO/BRIOSCA via PZZA A. LOMBARDI n. 8/L con studio in GIUSSANO via PZZA A. LOMBARDI

Timbro e firma _____

SARA VARENNA ARCHITETTO 2133

L'ESECUTORE DEI LAVORI _____
 C.F. _____ con sede in _____
 via _____ n. _____ tel. _____

EDIL C.G.F. s.c.ar.l.
 Via Curiel, 6
 20050 MEZZAGO (MI)
 Partita IVA 94031990156

RITIRARE CARTELLETTA ALL'UFFICIO TECNICO COMUNALE
PRIMA DELLA PRESENTAZIONE DEL DIA (€ 2,58)

309-2007

COMUNE DI GIUSSANO
 13 LUG 2007
 Prot. N. 24439
 Cal. _____

AL SIGNOR SINDACO
DEL COMUNE DI
GIUSSANO

OGGETTO:

Denuncia inizio attività edilizia ai sensi dell'art. 22 del D.P.R. 380/2001 e successive modificaz. ed integraz. e della Legge Regionale n. 12 in data 11/03/2005.



il 03/09/1963
n. _____
ONI s.r.l.

_____ 13/9/07 Trasferito

in qualità di PROPRIETARI ...
(altro titolo)

DENUNCIA

che **TRASCORSI TRENTA GIORNI DAL DEPOSITO DELLA PRESENTE**
 dar a inizio all'esecuzione di opere edilizie nell'unità immobiliare _____ / nell'edificio / sul terreno
 sit o in via GARIBOLDI n. 1975 ed identificat o catastalmente al
 Foglio 7 Mapp. 126 sub. _____ come da progetto
 allegato e relativa relazione asseverata del progettista abilitato.

COMUNICA

che le opere previste ed illustrate nell'allegata relazione asseverata rispondono:
alla casistica dell'art. 22 del D.P.R. 380/2001 T.U.E. e **success. integraz. e modificaz. e della Legge Regionale N. 12 in data 11/03/2005.**

DICHIARA

che per l'immobile sopra indicato non é stata inoltrata domanda di condono ai sensi della Legge 47/1985;

che per l'immobile sopra indicato é stata inoltrata domanda di condono n. _____ del _____.

Pertanto nel caso che codesta Amministrazione dovesse respingere la domanda stessa, assume per sé e suoi aventi causa, tutti gli effetti di legge, in ordine alla realizzazione delle opere edilizie di cui alla presente comunicazione, le sanzioni amministrative che si rendessero applicabili di cui al D.P.R. 380/2001 T.U.E. e successive integraz. e modificaz.;

che per l'immobile sopra indicato é stata inoltrata domanda di condono, per la quale é stata rilasciata in data _____ concessione edilizia in sanatoria.

Si impegna, non appena le opere verranno ultimate, a presentare dichiarazione di fine lavori.

Allega alla presente comunicazione la relazione redatta da professionista abilitato che assevera le opere da compiersi nel rispetto delle norme urbanistiche e dei regolamenti comunali, nonché delle norme di sicurezza ed igienico sanitarie vigenti e del Codice della Strada.

Si impegna a versare gli oneri di urbanizzazione e contributo costo costruzione (o la prima rata con fidejussione) entro 30 giorni dalla consegna della presente al Comune di Giussano.

(il mancato o ritardato pagamento degli stessi, nei termini di cui sopra, comporta l'applicazione delle seguenti sanzioni previste dall'art. 42 del D.P.R. n. 380/2001:

- aumento dei contributi in misura pari al 10% qualora il versamento sia effettuato nei successivi 120 giorni - oltre interessi legali;
- aumento dei contributi in misura pari al 20% quando, superato il termine di cui alla lett. a), il ritardo si protrae non oltre i successivi 60 giorni - oltre interessi legali;
- aumento dei contributi in misura pari al 40% quando, superato il termine di cui alla lett. b), il ritardo si protrae non oltre i successivi 60 giorni - oltre interessi legali).

Data _____

I _____ Dichiarant _____

HEAVEN COSTRUZIONI srl

RIFERIMENTI A PRATICHE EDILIZIE, DI CONDONO EDILIZIO

E DI ALLACCIAMENTO FOGNARIO PRECEDENTI:

2009/185 PERMESSO DI COSTRUIRE - D.I.A. n° 385/2006
D.I.A. n° 474/2006

RELAZIONE TECNICA DI ASSEVERAZIONE

Opere edilizie ai sensi del D.P.R. 380/2001 T.U.E. e successive integr. e modificaz. e della Legge Regionale N. 12 in data 11/03/2005.

Unità immobiliare _____ / nell'edificio sito in via CARIBALDI n. 19 ad uso _____ ed identificat _____ catastalmente al Foglio 7

Mapp. 126 sub. _____.

Terreno identificato catastalmente al Foglio _____ Mapp. _____.

Il sottoscritto IMM. SIMONE ZANON DESANA #RIALZA GIUSSANO 21/08/1979
ARCH. SARA VARENNA CANTO 19/08/55
nato a GIUSSANO il 19/08/55
C.F. VRNPCR55M9E03E iscritto all'Albo/Ordine ARCHITETTI / INGEGNERI della Provincia di MONZA E BRIANZA al n. 327/233 residente in GIUSSANO/BIRGOGNA PROVINCIA MONZA E BRIANZA P.ZZA A. LOMBARDI 18/VERDI
n. 18/1 con studio in GIUSSANO 1004 CAP. 20034
via P.ZZA A. LOMBARDI n. 19 telefono n. 0362/851236 su incarico del Sig. CURINGA GIOVANNI AMM. SOCI HEAVEN COSTRUZIONI S.R.L.
ESPERITI I NECESSARI ACCERTAMENTI

DICHIARA

che le opere da eseguirsi consistono in: (descrizione dettagliata delle opere) _____

VARIANTE AUA D.I.A. n° 474/2006 del 23-11-06

ULTURA INTESATARI

come da progetto allegato.

DICHIARA INOLTRE

che le opere suddette rientrano nella previsione normativa di cui al D.P.R. 380/2001 T.U.E. e successive integraz. e modificaz. e alla Legge Regionale N. 12 in data 11/03/2005, in particolare opere di:

1. recupero del patrimonio edilizio esistente, ed in particolare:

- manutenzione straordinaria
- restauro e risanamento conservativo
- ristrutturazione edilizia

2. modifiche ed integrazioni del patrimonio edilizio esistente

- soprizzo
- ampliamento
- demolizione

3. ricostruzione edilizia

4. nuova edificazione

CHE L'IMMOBILE OGGETTO D'INTERVENTO RICADE:

- nel P.R.G. vigente in Zona B1 RESIDENZIALE INTENSIVA ESISTENTE

che le opere interessano / non interessano immobile vincolato ai sensi del Testo Unico D.lgs 490/99, nonché Legge 08.08.1985 n. 431 e Legge 06.12.1991 n. 394 e successive modificazioni ed integrazioni;

che le opere in progetto non sono soggette al preventivo benestare dei Vigili del Fuoco.

che il progetto é stato vistato dal Comando Provinciale dei Vigili del Fuoco in data _____ n. _____.

che le opere in progetto non sono soggette al deposito della denuncia dei cementi armati al Comune di Giussano.

che é stata presentata al Comune di Giussano denuncia dei cementi armati in data _____ Prot. n. _____.

che le opere in progetto non comportano formazione di frontespizi nudi a confine.

che il progetto non comporta sottoscrizione di atto di pertinenzialità ai sensi della legge 122/1989.

mercoledì 14,62 9

ALL'UFFICIO TECNICO DEL COMUNE DI GIUSSANO



309/2007

Denuncia Inizio Attività n. ~~309/2006~~
 Denuncia Cementi Armati n. 53/2007 del 13/11/2007
 Integrazione Cementi Armati del 06/05/2010 prot. n. 12704
 Relazione a struttura ultimata del 06/05/2010 prot. n. 12705

CERTIFICATO DI COLLAUDO DI OPERE IN C.A.

Oggetto: Costruzione di edificio residenziale e commerciale nel Comune di Giussano (MB) – Via Garibaldi n. 75.

Committente: Soc. HEAVEN COSTRUZIONI S.r.l. con sede in Milano (MI) – Via Boccaccio n. 29.

Impresa costruttrice: "EDIL CGF a r.l." con sede in Mezzago (MB) – Via Curiel n. 6.

Progettista e D. L. delle strutture in c.a. gettate in opera: Dott. Ing. Alessandro MOSCA iscritto all'Albo degli Ingegneri della Provincia di Monza e Brianza al n. A708 con recapito in Mezzago (MB) - Via Curiel n. 6.

24-5-10

Collaudatore: Dott. Ing. Vittorio BRAMBILLA iscritto all'Albo degli Ingegneri della Provincia di Monza e Brianza al n. A 88 con recapito in Concorezzo (MB) - Via Dante n. 142/158 (iscritto all'Albo dal 1970).

telefono 39 6040621

VERBALE DI SOPRALLUGO

Il sottoscritto Ing. Vittorio BRAMBILLA per incarico del Committente, ha proceduto il giorno 14/05/2010 alle operazioni di collaudo statico della costruzione di cui all'oggetto e nella cui realizzazione dichiara di non essere in alcun modo intervenuto; tutto ciò in ottemperanza a quanto stabilito dalla Legge n. 1086 del 5/11/1971.

per i chiodi
le matrici

Era presente alle operazioni di collaudo, il Direttore Lavori delle strutture in opera Ing. Alessandro MOSCA.

Luolo

RELAZIONE DI COLLAUDO

Si è verificato il corretto adempimento dei disposti dell'art. 4 e 6 della Legge 1086/1971:

- il deposito dei calcoli statici e dei disegni esecutivi della struttura, ai sensi dell'art. 4 della Legge 5/11/1971 n. 1086, è stato effettuato al Comune di Giussano in data 13 novembre 2007 e relativa integrazioni in data 06 maggio 2010;
- il deposito della relazione a struttura ultimata delle opere in conglomerato cementizio armato normale è stato effettuato in data 06 maggio 2010.

ESAME DEL PROGETTO E DEI DISEGNI COSTRUTTIVI


Il presente collaudo si riferisce alle strutture in c.a. progettate e realizzate per la costruzione di un edificio adibito a residenza e attività commerciale.

Le strutture in progetto dell'edificio ha le seguenti caratteristiche:

- paratie di pali metallici di tipo 'berlinese';
- muri controterra in c.a.;
- fondazioni parte a travi rovesce, parte a platea e parte continue;

01A 303/2007 Heaven

All' Ufficio Tecnico del Comune di **GIUSSANO**
Denuncia dei cementi armati n. 33866 del 13/11/2007



Opere di costruzione di un edificio ad uso residenziale e commerciale sito in via
Garibaldi 75 - Giussano

RELAZIONE A STRUTTURA ULTIMATA

Il sottoscritto Dott. Ing. Alessandro Mosca, domiciliato a Mezzago (MI), via Curiel, 6
iscritto all'Albo degli Ingg. di Monza e Brianza al n. A7081, in qualità di Direttore dei
Lavori delle strutture, per i lavori di cui all'oggetto,

D I C H I A R A

ai sensi della Legge 5 Novembre 1971 n. 1086:

- ◆ che i lavori di costruzione delle strutture, denunciati a codesto Ufficio Tecnico in data 13/11/2007, Prot.n. 33866 sono stati terminati
- ◆ che durante tutto lo svolgimento dei lavori sono stati regolarmente tenuti in cantiere tutti i documenti previsti dalla citata Legge ed in particolare:
 - Copia del progetto e delle relazioni di Calcolo vidimate dall' Ufficio Tecnico;
 - Giornale dei lavori;
 - Registro delle opere in c.a. con indicazione della data dei getti e dei disarmi;
- ◆ che le opere sono state eseguite nel pieno rispetto dei disegni di progetto e delle prescrizioni relative alla qualità e dosatura dei materiali
- ◆ che il disarmo delle strutture è avvenuto nei termini previsti dal D.M. 30 Maggio 1972
- ◆ che sono state eseguite le prescritte prove sui materiali (calcestruzzo e ferro) e che tali prove hanno dimostrato resistenze caratteristiche superiori a quelle previste a base dei calcoli ed indicate nei disegni di progetto
- ◆ che le strutture ultimate si presentano ben eseguite e prive di fessurazioni sospette.

In fede.



- che le opere in progetto ~~non~~ sono soggette al preventivo benessere dei Vigili del Fuoco.
- che il progetto é stato vistato dal Comando Provinciale dei Vigili del Fuoco in data _____ n. _____.
- che le opere in progetto ~~non~~ sono soggette al deposito della denuncia dei cementi armati al Comune di Giussano.
- che é stata presentata al Comune di Giussano denuncia dei cementi armati in data _____ n. _____.
- che le opere in progetto non comportano formazione di frontespizi nudi a confine.
- che il progetto non comporta sottoscrizione di atto di pertinenzialità ai sensi della legge 122/1989.
- che é stato sottoscritto atto di pertinenzialità ai sensi della Legge 122/1989 in data _____ rep. _____.

CHE IL PROGETTO RISPETTA LA VIGENTE NORMATIVA IN MATERIA DI:

- superamento delle barriere architettoniche;
- sicurezza degli impianti;
- impianto e l'isolamento termico.

che vengano rispettati gli allineamenti stradali come preventivamente verificati con l'Ufficio Urbanistica, nonché il Codice della Strada;

ASSEVERA


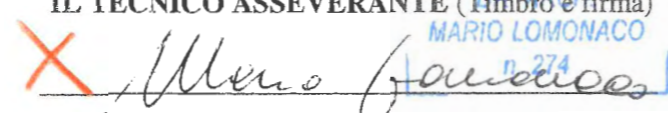
- ai sensi dell'art. 2 comma 60 della Legge N. 662 del 23/12/1996
 - ai sensi dell'art. 4 e seguenti della Legge Regionale N. 22 del 19/11/1999
- la conformità delle opere sopra descritte indicate negli allegati elaborati progettuali, agli strumenti urbanistici adottati o approvati ed ai regolamenti edilizi vigenti, nonché il rispetto delle norme di sicurezza e di quelle igienico sanitarie.

ALLEGATI:



- N. 9 tavole di progetto in duplice copia con estratto mappa ed estratto P.R.G. debitamente firmati dal richiedente, dal progettista e dall'impresa esecutrice dei lavori;
- Documentazione fotografica (non sono ammesse riproduzioni a computer);
- Fotocopia ricevuta pagamento diritti L. 100.000.= rilasciata dall'Ufficio Ragioneria;
 - Scheda ISTAT (solo per aumento di volume);
- Calcolo oneri di urbanizzazione e contributo costo di costruzione;
 - Atto di proprietà (per L.R. 22/99);

PRIMA DELL'INIZIO LAVORI verrà inoltrata la documentazione prevista dalle vigenti leggi in materia Edilizio/Urbanistica in relazione al tipo di intervento.


Data AGOSTO 2001

IL TECNICO ASSEVERANTE (Timbro e firma)


 MARIO LOMONACO
 n. 274

IL DIRETTORE DEI LAVORI ING. DOMENICO D'AMBRA
 (C.F. DMB DNC 44A29 L872T) Iscritto all'Albo degli INGEGNERI
 della Provincia di MILANO al n. 21274 con studio in MONZA
 via V. EMANUELE n. 29

Timbro e firma 


L'ESECUTORE DEI LAVORI _____
 (C.F. _____) con sede in _____
 via _____ n. _____

Timbro e firma MOLTENI ENRICO & C, s.r.l.


COMUNE DI GIUSSANO
 10 11
 Prot. N° 21360

AL SIGNOR SINDACO
 DEL COMUNE DI
 GIUSSANO
 348-2001

OGGETTO:

- Denuncia inizio attività edilizia ai sensi dell'art. 2 della Legge N. 662 del 23/12/1996.
- Denuncia inizio attività edilizia ai sensi della Legge Regionale N. 22 del 19/11/1999.



in qualità di PROPRIETARI ... PROMISSARI ACQUIRENTI
 (altro titolo)

DENUNCIA

che **TRASCORSI VENTI GIORNI DAL DEPOSITO DELLA PRESENTE**
 dar à inizio all'esecuzione di opere edilizie ~~nel~~ / nell'edificio ~~esistente~~
 sito in via GARIBALDI n. _____ ed identificato catastalmente al
 Foglio 7 Mapp. 126 sub. _____ come da progetto
 allegato e relativa relazione asseverata del progettista abilitato.

COMUNICA

- che le opere previste ed illustrate nell'allegata relazione asseverata rispondono:
- alla casistica dell'art. 2 comma 60 lettera _____ della Legge N. 662 del 23/12/1996.
 - alla casistica dell'art. 4 e seguenti della Legge Regionale N. 22 del 19/11/1999.

DICHIARA

che per l'immobile sopra indicato non é stata inoltrata domanda di condono ai sensi della Legge 47/1985;

che per l'immobile sopra indicato é stata inoltrata domanda di condono n. _____ del _____.

Pertanto nel caso che codesta Amministrazione dovesse respingere la domanda stessa, assume per sé e suoi aventi causa, tutti gli effetti di legge, in ordine alla realizzazione delle opere edilizie di cui alla presente comunicazione, le sanzioni amministrative che si rendessero applicabili di cui al capo I° della Legge 47/1985;

che per l'immobile sopra indicato é stata inoltrata domanda di condono, per la quale é stata rilasciata in data _____ concessione edilizia in sanatoria.

Si impegna, non appena le opere verranno ultimate, a presentare dichiarazione di fine lavori.

Allega alla presente comunicazione la relazione redatta da professionista abilitato che assevera le opere da compiersi nel rispetto delle norme urbanistiche e dei regolamenti comunali, nonché delle norme di sicurezza ed igienico sanitarie vigenti e del Codice della Strada.

Data

I _____ Dichiarant _____

AGOSTO 2001



RIFERIMENTI A PRATICHE EDILIZIE E PRATICHE DI CONDONO EDILIZIO PRECEDENTI:

RELAZIONE TECNICA DI ASSEVERAZIONE

Opere edilizie ai sensi dell'art. 2 comma 60 lettera _____ della Legge N. 662 del 23/12/1996.

Opere edilizie ai sensi dell'art. 4 e seguenti della Legge Regionale N. 22 del 19/11/1999.

- ~~XXXXXX~~ / nell'edificio sito _____ in via GARIBALDI n. _____ ad uso SALA GIOCO BINGO ed identificat^o catastalmente al Foglio 7 Mapp. 126 sub. _____.
- Terreno identificato catastalmente al Foglio _____ Mapp. _____.

Il sottoscritto ARCH. MARIO LOMONACO (C.F. LMNMRA52P22I115Z) iscritto all'Albo degli ARCHITETTI della Provincia di LECCE al n. 274 con studio in LEQUILE (LE) via SOLANO n. S.C. telefono n. 0832/634342 su incarico de ~~lla sig~~ Soc. IMMOBILIARE CELESTE S.r.l.

ESPERITI I NECESSARI ACCERTAMENTI

DICHIARA

che le opere da eseguirsi consistono in: (descrizione dettagliata delle opere) Recupero edilizio esistente con destinazione locale pubblico ed un minimo ampliamento della struttura da destinare sala gioco "BINGO" ed alloggiamento impianti. L'intervento sulla porzione esistente presenta i requisiti di cui all'art. 31 lettera d) della Legge 05.08.1978 n° 457 mediante un insieme sistematico di opere comprendenti il ripristino e sostituzione di elementi costitutivi dell'edificio, l'eliminazione, modifica ed inserimento di nuovi elementi ed impianti. Verranno completamente sostituiti i pavimenti, rivestimenti e serramenti.

come da progetto allegato.

DICHIARA INOLTRE

che le opere suddette rientrano nella previsione normativa di cui alla Legge N. 662 del 23/12/1996 articolo 2, comma 60, lettera _____ (in particolare opere di: _____).

che le opere suddette rientrano nella previsione normativa di cui alla Legge Regionale N. 22 del 19/11/1999 articolo 4 e seguenti, e definite dall'Allegato A della deliberazione di Giunta Regionale 6/38573 del 25 settembre 1998:

1. recupero del patrimonio edilizio esistente, ed in particolare:

- manutenzione straordinaria
- restauro e risanamento conservativo

ristrutturazione edilizia

2. modifiche ed integrazioni del patrimonio edilizio esistente

- sopralzo
- ampliamento
- demolizione




3. ricostruzione edilizia

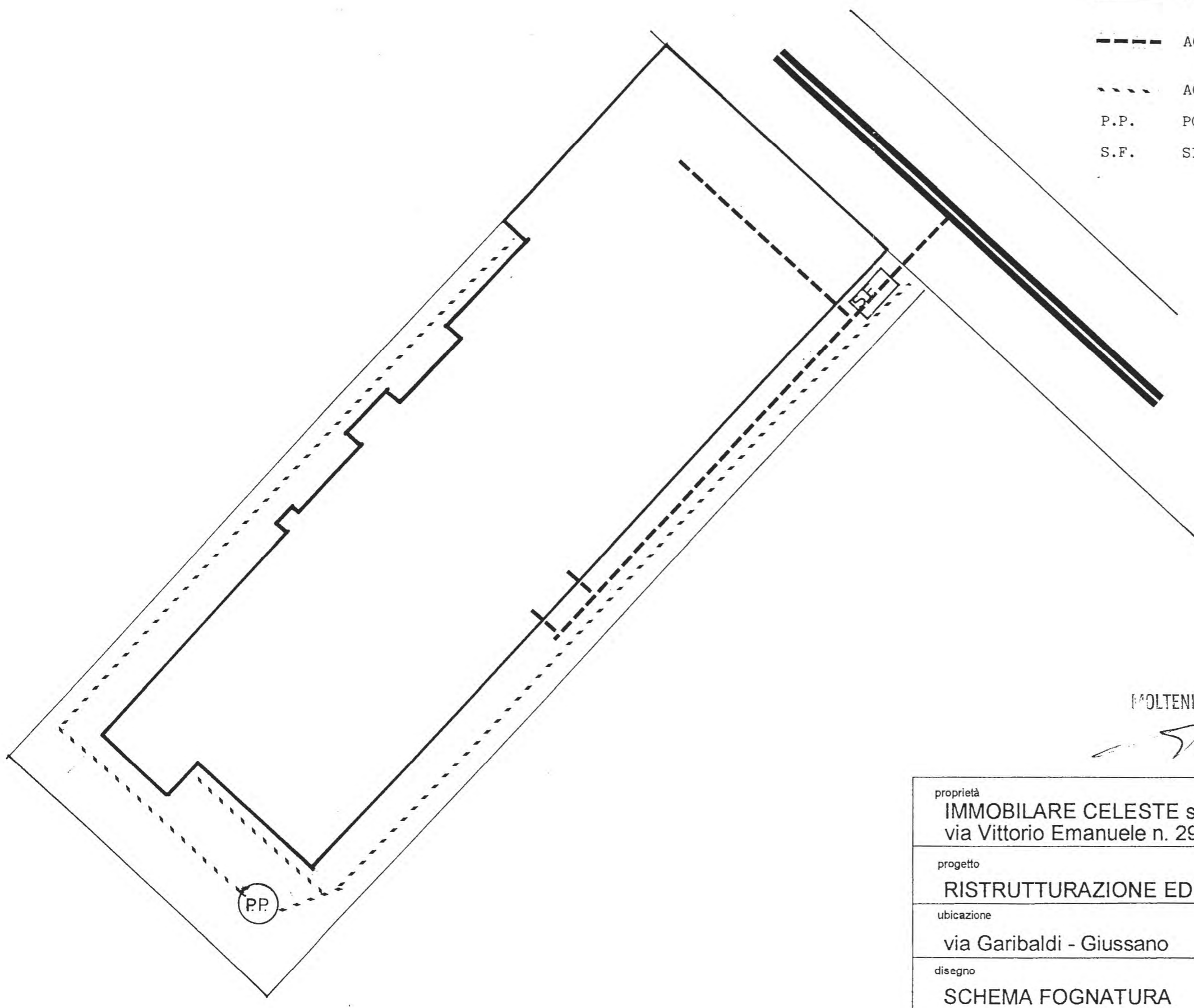
4. nuova edificazione

CHE L'IMMOBILE OGGETTO D'INTERVENTO RICADE:

- nel P.R.G. vigente in Zona B2 residenziale
- nel P.R.G. adottato in Zona B1 residenziale

che le opere interessano / non interessano immobile vincolato ai sensi della Legge 01.06.1939 n. 1089, Legge 29.06.1939 n. 1497 e successive modificazioni ed integrazioni, nonché Legge 08.08.1985 n. 431 e Legge 06.12.1991 n. 394;

-  FOGNATURA COMUNALE
-  ACQUE SCURE
-  ACQUE CHIARE
- P.P. POZZO PERDENTE
- S.F. SIFONE FIRENZE



COMUNE DI GIUSSANO
 Prot. N° 21360

MOLTENI ENRICO & C. s.r.l.

[Handwritten signature]

proprietà IMMOBILIARE CELESTE s.r.l. - ING. DOMENICO D'AMBRA via Vittorio Emanuele n. 29 - Monza		
progetto RISTRUTTURAZIONE EDIFICIO	tavola <div style="border: 1px solid black; padding: 5px; text-align: center; width: 30px; margin: auto;">9</div>	aggiornamenti
ubicazione via Garibaldi - Giussano		
disegno SCHEMA FOGNATURA		
Ing. DOMENICO D'AMBRA via Vittorio Emanuele n. 29 - 20050 MONZA tel. 039/2315916 - fax. 039/2313112 - E.mail ddam@tin.it C.F. DMB DNC 44A29 L872T - p.ta I.V.A. 01437180639		proprietà progettista - dd.ll. <i>[Handwritten signature]</i> impresa

ORDINE ARCHITETTI
 DELLA PROVINCIA
 DI LECCE
 DR. ARCH.
 MARIO LOMONACO
 n. 274

ORDINE DEGLI INGEGNERI DELLA PROVINCIA
 DI MILANO
 data
 AGOSTO 2007
 DOTT. ING.
 D'AMBRA DOMENICO
 ISCRITTO ALL' ALBO
 PROFESSIONALE
 N. 21274



C. A. P. 20034

COMUNE DI GIUSSANO

PROVINCIA DI MILANO

Giussano, li 19 dicembre 1986

Prot. n. 22257

Spett.le VINAR S.r.l.
Via Zucchi, 1

20052 MONZA MI

OGGETTO: Comunicazione opere interne, ai sensi dell'art. 26 della legge 28 febbraio 1985, n. 47 - pr. ed. n. 354/86 -

In riferimento alla comunicazione pervenuta in data 4 dicembre 1986, prot. n. 22257, si prende atto dei lavori interni che si eseguiranno nel fabbricato sito in via Garibaldi n. 73 e distinto al mappale n. 126 del foglio n. 7, ai sensi dell'art. 26 della legge 28 febbraio 1985, n. 47 e successive modificazioni ed integrazioni.

Distinti saluti.

IL SINDACO

Erminio Barzaghi



Data 02/05/2007

Al SIGNOR SINDACO del
COMUNE DI GIUSSANO



D.I.A. N. 385/2006
presentata il 26/09/2006

Barrare la casella se è in corso fidejussione

DENUNCIA DI FINE LAVORI E CERTIFICATO DI COLLAUDO FINALE

*ai sensi del D.P.R. 380/2001 e succ. integr. e modificaz. e
della Legge Regionale N. 12 in data 11/03/2005*

Il sottoscritto (proprietari/o) Sig. Pischeddu Oscar , residente in Creazzo (Vicenza)
via Anna Frank n. 49, amministratore unico della Soc. Superimmobiliare s.r.l. con sede in Como , via Ferrari
n. 14 ; (progettista o tecnico abilitato) Arch . Paolo Carlo Varenna , residente in Giussano (Mi), p.zza
A. Lombardi , 18 con studio in Giussano , p.zza A. Lombardi n. 19 telef. 0362/851236, Arch . Sara
Varenna , residente in Giussano (Mi), via Colombo , 35 con studio in Giussano , p.zza A. Lombardi n. 19
telef. 0362/851236, Ing. Simone Marco Zanon , residente in Briosco (Mi), via Verdi , 1 con studio in
Briosco , via Verdi n. 1 e (impresa) Sig. Nespoli Adriano , residente in Arosio (Co) , via San Carlo n°1

in relazione alla Denuncia inizio attività edilizia / Permesso di costruire
*ai sensi del D.P.R. 380/2001 e succ. integr. e modificaz. e
della Legge Regionale N. 12 in data 11/03/2005*

PRATICA EDILIZIA N. 385/2006 del 26/09/2006

per le opere di DEMOLIZIONE EDIFICIO ESISTENTE

da eseguirsi in via Garibaldi 19, corrispondente al mappale n. 126 del foglio n. 7

D I C H I A R A N O

**che i lavori relativi a quanto sopra sono conformi al progetto presentato e che sono stati ULTIMATI
il 09/02/2007.**

**B) Contestualmente dichiarano che le opere realizzate non hanno comportato modificazioni
del classamento catastale. * (vedi art. 1 comma 558 legge n. 311/2004)**



PROGETTISTI
ZANON SIMONE MARCO
Sez. A Settoriale
a) civile e ambientale
b) industriale
c) dell'informazione
n° A 1064
L'IMPRESA
(timbro e firma)
PAOLO CARLO
VARENNA
ARCHITETTO
327

ORDINE DEGLI ARCHITETTI,
PIANIFICATORI, PAESAGGISTI E
CONSERVATORI DELLA PROVINCIA
DI MONZA E DELLA BRIANZA
SARA
VARENNA
ARCHITETTO
2133

II DICHIARANTE
(firma)

SuperImmobiliare s.r.l.

NESPOLI ADRIANO
22060 AROSIO (Como)
Via S. Carlo 1 - Tel. 031.763920
C.F. NSP DRN 49M07 B852S
Partita IVA 00476380134

CHE IL PROGETTO RISPETTA LA VIGENTE NORMATIVA IN MATERIA DI:

- superamento delle barriere architettoniche;
- sicurezza degli impianti;
- impianto e l'isolamento termico.

che vengano rispettati gli allineamenti stradali come preventivamente verificati con l'Ufficio Urbanistica, nonché il Codice della Strada;

ASSEVERA

ai sensi del D.P.R. 380/2001 Testo Unico Edilizia e della Legge Regionale N. 12 in data 11/03/2005 la conformità delle opere sopra descritte indicate negli allegati elaborati progettuali, agli strumenti urbanistici adottati o approvati ed ai regolamenti edilizi vigenti, nonché il rispetto delle norme di sicurezza e di quelle igienico sanitarie.

ALLEGATI:

- N. 4 tavole di progetto in duplice copia con estratto mappa ed estratto P.R.G. debitamente firmati dal richiedente, dal progettista e dall'impresa esecutrice dei lavori;
- Documentazione fotografica; Fotocopia codice fiscale dei richiedenti;
- Fotocopia ricevuta pagamento diritti € 51,65.= da versare in Ufficio Ragioneria alla presentaz. DIA;
- Scheda ISTAT (solo per aumento di volume);
- Calcolo oneri di urbanizzazione e contributo costo di costruzione;
- Atto di proprietà; _____

PRIMA DELL'INIZIO LAVORI verrà inoltrata la documentazione prevista dalle vigenti leggi in materia Edilizio/Urbanistica in relazione al tipo di intervento e a FINE LAVORI verrà presentato certificato di collaudo finale con allegata ricevuta variazione catastale o dichiarazione.

Data

26-09-06

ORDINE DEGLI ARCHITETTI,
PIANIFICATORI, PAESAGGISTI E
CONSERVATORI DELLA PROVINCIA
DI MONZA E DELLA BRIANZA

PAOLO CARLO VARENNA
ARCHITETTO

327

ORDINE DEGLI ARCHITETTI,
PIANIFICATORI, PAESAGGISTI E
CONSERVATORI DELLA PROVINCIA
DI MONZA E DELLA BRIANZA

SARA VARENNA
ARCHITETTO

2133

IL DIRETTORE DEI LAVORI ING. SIMONE MARCO ZANON

nato a BESANA BRIANZA il 5/3/71 C.F. ZAN SIMN 21005 A51P2

Iscritto all'Albo/Ordine INGEGNERI della Provincia di MONZA E BRIANZA al n.

1064, resid. in BRIOSCO via VERDI n. 1 con studio in

BRIOSCO via VERDI n. 1 tel. _____

Timbro e firma _____



L'ESECUTORE DEI LAVORI NESPOLI ADRIANO

C.F. NSPDRN 49407 B8525 con sede in AROSIO

via SAN CARLO n. 1 tel. _____

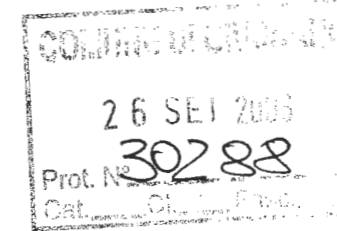
PI 0047 63 80 134

Timbro e firma _____

NESPOLI ADRIANO
AROSIO

RITIRARE CARTELLETTA ALL'UFFICIO TECNICO COMUNALE
PRIMA DELLA PRESENTAZIONE DEL DIA (€ 2,58)

385-2006



AL SIGNOR SINDACO
DEL COMUNE DI
GIUSSANO

[Handwritten signature]

OGGETTO:

Denuncia inizio attività edilizia ai sensi dell'art. 22 del D.P.R. 380/2001 e successive modificaz. ed integraz. e della Legge Regionale n. 12 in data 11/03/2005.



211967

in qualità di PROPRIETARI ...
(altro titolo) _____

DENUNCIA

che TRASCORSI TRENTA GIORNI DAL DEPOSITO DELLA PRESENTE darò inizio all'esecuzione di opere edilizie nell'unità immobiliare / nell'edificio / sul terreno sito in via GARIBOLDI n. 19 ed identificato catastalmente al Foglio 7 Mapp. 126 sub. _____ come da progetto allegato e relativa relazione asseverata del progettista abilitato.

COMUNICA

che le opere previste ed illustrate nell'allegata relazione asseverata rispondono: alla casistica dell'art. 22 del D.P.R. 380/2001 T.U.E. e success. integraz. e modificaz. e della Legge Regionale N. 12 in data 11/03/2005.

DICHIARA

che per l'immobile sopra indicato non é stata inoltrata domanda di condono ai sensi della Legge 47/1985;

che per l'immobile sopra indicato é stata inoltrata domanda di condono n. _____ del _____

Pertanto nel caso che codesta Amministrazione dovesse respingere la domanda stessa, assume per sé e suoi aventi causa, tutti gli effetti di legge, in ordine alla realizzazione delle opere edilizie di cui alla presente comunicazione, le sanzioni amministrative che si rendessero applicabili di cui al D.P.R. 380/2001 T.U.E. e successive integraz. e modificaz.;

che per l'immobile sopra indicato é stata inoltrata domanda di condono, per la quale é stata rilasciata in data _____ concessione edilizia in sanatoria.

Si impegna, non appena le opere verranno ultimate, a presentare dichiarazione di fine lavori.

Allega alla presente comunicazione la relazione redatta da professionista abilitato che assevera le opere da compiersi nel rispetto delle norme urbanistiche e dei regolamenti comunali, nonché delle norme di sicurezza ed igienico sanitarie vigenti e del Codice della Strada.

Si impegna a versare gli oneri di urbanizzazione e contributo costo costruzione (o la prima rata con fidejussione) entro 30 giorni dalla consegna della presente al Comune di Giussano.

(il mancato o ritardato pagamento degli stessi, nei termini di cui sopra, comporta l'applicazione delle seguenti sanzioni previste dall'art. 42 del D.P.R. n. 380/2001:

- aumento dei contributi in misura pari al 10% qualora il versamento sia effettuato nei successivi 120 giorni - oltre interessi legali;
- aumento dei contributi in misura pari al 20% quando, superato il termine di cui alla lett. a), il ritardo si protrae non oltre i successivi 60 giorni - oltre interessi legali;
- aumento dei contributi in misura pari al 40% quando, superato il termine di cui alla lett. b), il ritardo si protrae non oltre i successivi 60 giorni - oltre interessi legali).

Data

26-09-06

I Dichiarant

Pischeddu Oscar

RIFERIMENTI A PRATICHE EDILIZIE, DI CONDONO EDILIZIO

E DI ALLACCIAMENTO FOGNARIO PRECEDENTI:

PRATICA EDILIZIA n° 2005/185

RELAZIONE TECNICA DI ASSEVERAZIONE

Opere edilizie ai sensi del D.P.R. 380/2001 T.U.E. e successive integr. e modificaz. e della Legge Regionale N. 12 in data 11/03/2005.

Unità immobiliare / nell'edificio sito in via GARIBOLDI n. 19 ad uso _____ ed identificato catastalmente al Foglio 7

Mapp. 126 sub. _____

Terreno identificato catastalmente al Foglio _____ Mapp. _____

Il sottoscritto ARCH. VARENNA SARA nato a CANTU' GIUSSANO il 24/08/1979
ARCH. VARENNA PAOLO nato a GIUSSANO il 19/08/55
C.F. _____ iscritto all'Albo/Ordine ARCH. PIANIFICATORI, PAESAGGISTI E CONS. DI MONZA E BRIANZA della Provincia di MONZA E BRIANZA al n. 324, residente in GIUSSANO via P. ZZA A. LOMBARDI n. 19 con studio in GIUSSANO CAP 20034
via PIAZZA A. LOMBARDI n. 19 telefono n. 0362/85236 su incarico de _____ Sig. PISCHEDDU OSCAR - AMMINISTRATORE DELLA SOC. SUPER IMMOBILIARE S.r.l.

ESPERITI I NECESSARI ACCERTAMENTI

DICHIARA

che le opere da eseguirsi consistono in: (descrizione dettagliata delle opere) _____

DEMOLIZIONE COMPLETA EDIFICI ESISTENTI

come da progetto allegato.

DICHIARA INOLTRE

che le opere suddette rientrano nella previsione normativa di cui al D.P.R. 380/2001 T.U.E. e successive integraz. e modificaz. e alla Legge Regionale N. 12 in data 11/03/2005, in particolare opere di:

1. recupero del patrimonio edilizio esistente, ed in particolare:

- manutenzione straordinaria
- restauro e risanamento conservativo
- ristrutturazione edilizia

2. modifiche ed integrazioni del patrimonio edilizio esistente

- soprizzo
- ampliamento
- demolizione

3. ricostruzione edilizia

4. nuova edificazione

CHE L'IMMOBILE OGGETTO D'INTERVENTO RICADE:

• nel P.R.G. vigente in Zona B1 RESIDENZIALE INTENSIVA ESISTENTE

che le opere interessano / non interessano immobile vincolato ai sensi del Testo Unico D.lgs 490/99, nonché Legge 08.08.1985 n. 431 e Legge 06.12.1991 n. 394 e successive modificazioni ed integrazioni;

che le opere in progetto non sono soggette al preventivo benestare dei Vigili del Fuoco.

che il progetto é stato vistato dal Comando Provinciale dei Vigili del Fuoco in data _____ n. _____

che le opere in progetto non sono soggette al deposito della denuncia dei cementi armati al Comune di Giussano.

che é stata presentata al Comune di Giussano denuncia dei cementi armati in data _____ Prot. n. _____

che le opere in progetto non comportano formazione di frontespizi nudi a confine.

che il progetto non comporta sottoscrizione di atto di pertinenzialità ai sensi della legge 122/1989.

che é stato sottoscritto atto di pertinenzialità ai sensi della Legge 122/1989 in data _____ rep. _____

COMUNE DI GIUSSANO
26 SET 2006
Prot. N° 30288
Cat. Cl. Fasc.

COMUNE DI GIUSSANO

Il Committente:

Pscherer Brian

I Progettisti:

ORDINE DEGLI ARCHITETTI,
PIANIFICATORI, PAESAGGISTI E
CONSERVATORI DELLA PROVINCIA
DI MONZA E DELLA BRIANZA

ORDINE DEGLI ARCHITETTI,
PIANIFICATORI, PAESAGGISTI E
CONSERVATORI DELLA PROVINCIA
DI MONZA E DELLA BRIANZA

SARA
VARENNA
ARCHITETTO
2133

PAOLO CARLO
VARENNA
ARCHITETTO
327

Il Direttore dei Lavori

ORDINE DEGLI INGEGNERI DELLA PROVINCIA DI
MONZA E DELLA BRIANZA
DOCT. ING.
ZANON SIMONE MARCO
Sez. A Settori:
a) civile e ambientale
b) industriale
c) dell'informazione
n° A 1064

L'impresa
NESPOLI ADRIANO
AROSIO

ARCH. PAOLO CARLO VARENNA P.zza A. Lombardi, 19 - 20034 Giussano (Mi) - tel. 0362/851236

ARCH. SARA VARENNA P.zza A. Lombardi, 19 - 20034 Giussano (Mi) - tel. 338/9653182

Proprietario:
SUPERIMMOBILIARE s.r.l.
Via Ferrari n° 14 - Como

Progetto:
DEMOLIZIONE COMPLETA EDIFICI ESISTENTI
Via Caribaldi n°19-Giussano (Mi)-Foglio n.7-mapp. n. 126

Data:
Settembre 2006

Elaborato
Planimetria Generale Stato di Fatto

Scala
1 : 200

Tavola n°:
3

Progettisti:
Arch. PAOLO CARLO VARENNA
Arch. SARA VARENNA

rif. interno:
D.I.A.

Variante:

COMUNE DI GIUSSANO

26 SET 2006

Prot. N° 30288
Cat. Cl. Fasc.

COMUNE DI GIUSSANO

Il Committente:

Pschorra Ben

I Progettisti:

ORDINE DEGLI ARCHITETTI,
PIANIFICATORI, PAESAGGISTI E
CONSERVATORI DELLA PROVINCIA
DI MONZA E DELLA BRIANZA

SARA
VARENNA
ARCHITETTO
2133

ORDINE DEGLI ARCHITETTI,
PIANIFICATORI, PAESAGGISTI E
CONSERVATORI DELLA PROVINCIA
DI MONZA E DELLA BRIANZA

PAOLO CARLO
VARENNA
ARCHITETTO
327

Il Direttore dei Lavori



L'impresa

NESPOLI ADRIANO
AROSIO

ARCH. PAOLO CARLO VARENNA P.zza A. Lombardi, 19 - 20034 Giussano (Mi) - tel. 0362/851236

ARCH. SARA VARENNA P.zza A. Lombardi, 19 - 20034 Giussano (Mi) - tel. 338/9653182

Proprietario:

SUPERIMMOBILIARE s.r.l.
Via Ferrari n° 14 - Como

Progetto:

DEMOLIZIONE COMPLETA EDIFICI ESISTENTI
Via Garibaldi n°19-Giussano (Mi)-Foglio n.7-mapp. n. 126

Data:

Settembre 2006

Elaborato

Sezioni Stato di Fatto

Scala

1 : 200

Tavola n°:

4

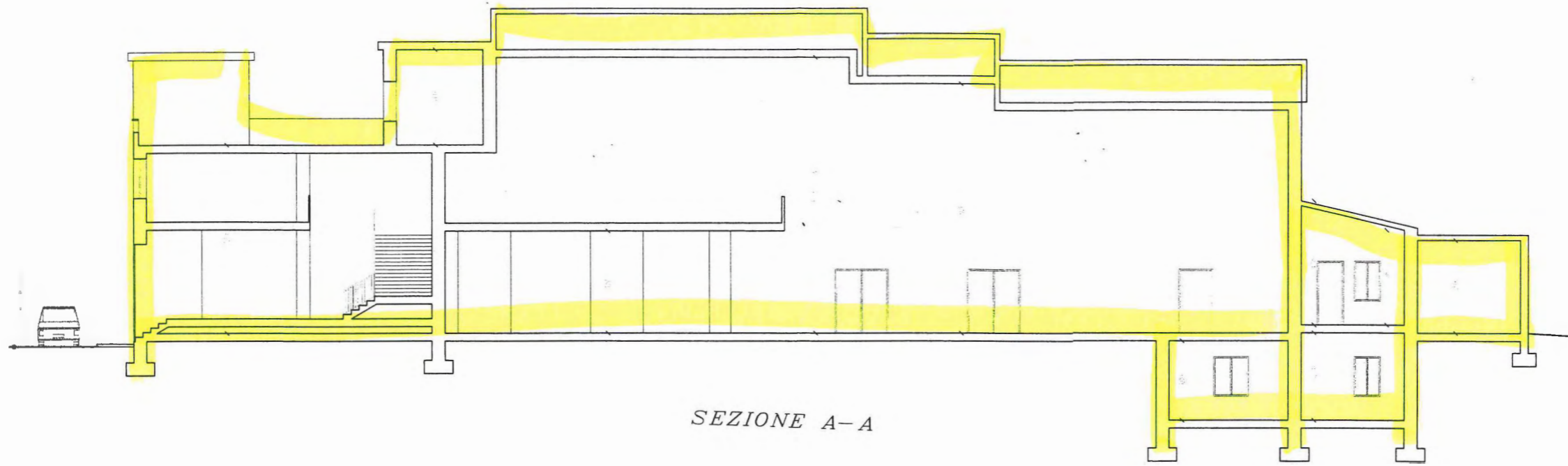
Progettisti:

Arch. PAOLO CARLO VARENNA
Arch. SARA VARENNA

rif. interno:

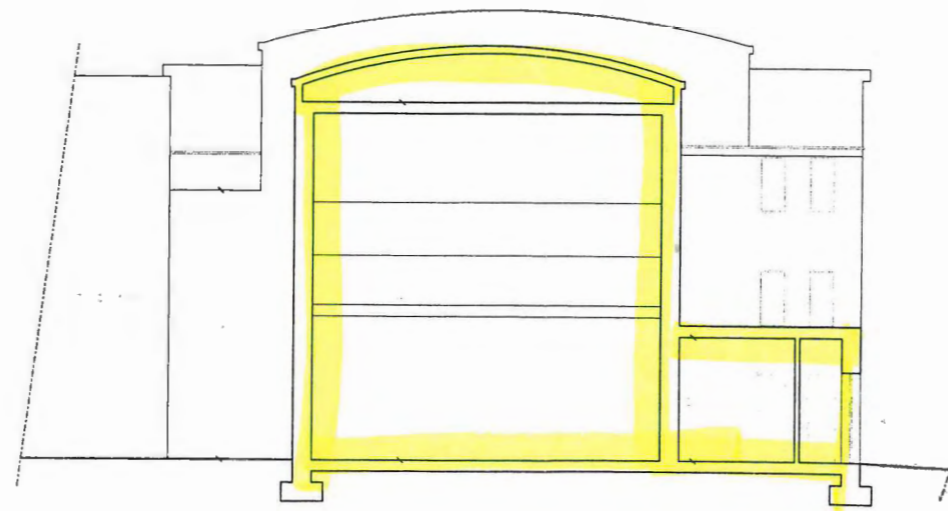
D.I.A.

Variante:



SEZIONE A-A

DA DEMOLIRE



SEZIONE B-B

CHE IL PROGETTO RISPETTA LA VIGENTE NORMATIVA IN MATERIA DI:

- superamento delle barriere architettoniche;
- sicurezza degli impianti;
- impianto e l'isolamento termico.

che vengano rispettati gli allineamenti stradali come preventivamente verificati con l'Ufficio Urbanistica, nonché il Codice della Strada;

ASSEVERA

ai sensi del D.P.R. 380/2001 Testo Unico Edilizia e della Legge Regionale N. 12 in data 11/03/2005 la conformità delle opere sopra descritte indicate negli allegati elaborati progettuali, agli strumenti urbanistici adottati o approvati ed ai regolamenti edilizi vigenti, nonché il rispetto delle norme di sicurezza e di quelle igienico sanitarie.

ALLEGATI:

- N. _____ tavoli _____ di progetto in duplice copia con estratto mappa ed estratto P.R.G. debitamente firmati dal richiedente, dal progettista e dall'impresa esecutrice dei lavori;
- Documentazione fotografica; Fotocopia codice fiscale dei richiedenti;
- Fotocopia ricevuta pagamento diritti € 51,65.= da versare in Ufficio Ragioneria alla presentaz. DIA;
- Scheda ISTAT (solo per aumento di volume);
- Calcolo oneri di urbanizzazione e contributo costo di costruzione;
- Atto di proprietà; _____

PRIMA DELL'INIZIO LAVORI verrà inoltrata la documentazione prevista dalle vigenti leggi in materia Edilizio/Urbanistica in relazione al tipo di intervento e a **FINE LAVORI** verrà presentato certificato di collaudo finale con allegata ricevuta variazione catastale o dichiarazione.

Data

16-11-2006

ARCH. VARENNA PAOLO CARLO
ARCH. VARENNA SARA

IL DIRETTORE DEI LAVORI ING. SIMONE MARCO ZANON
nato a BESANNA B.MANZI il 05/03/1971 C.F. ZNN SMH 71CDS A51BZ

Iscritto all'Albo/Ordine IMGEGEREM della Provincia di MONZA E DELLA BRIANZA al n.

1064, resid. in BRIOSCO via VERDI
BRIOSCO via VERDI

Timbro e firma

2133

L'ESECUTORE DEI LAVORI

C.F. _____ con sede in _____

via _____ n. _____ tel. _____

Timbro e firma _____



RITIRARE CARTELLETTA ALL'UFFICIO TECNICO COMUNALE
PRIMA DELLA PRESENTAZIONE DEL DIA (€ 2,58)

474-2006



AL SIGNOR SINDACO
DEL COMUNE DI
GIUSSANO

OGGETTO:

Denuncia inizio attività edilizia ai sensi dell'art. 22 del D.P.R. 380/2001 e successive modificaz. ed integraz. e della Legge Regionale n. 12 in data 11/03/2005.



09/1967
2)
9
1025

in qualità di PROPRIETARI D.

(altro titolo)

DENUNCIA

che **TRASCORSI TRENTA GIORNI DAL DEPOSITO DELLA PRESENTE** dar 2 inizio all'esecuzione di opere edilizie nell'unità immobiliare e / nell'edificio / sul terreno sit 0 in via GARIBOLDI n. 75 ed identificat 75 catastalmente al Foglio 7 Mapp. 126 sub. _____ come da progetto allegato e relativa relazione asseverata del progettista abilitato.

COMUNICA

che le opere previste ed illustrate nell'allegata relazione asseverata rispondono: alla casistica dell'art. 22 del D.P.R. 380/2001 T.U.E. e success. integraz. e modificaz. e della Legge Regionale N. 12 in data 11/03/2005.

DICHIARA

che per l'immobile sopra indicato non é stata inoltrata domanda di condono ai sensi della Legge 47/1985;

che per l'immobile sopra indicato é stata inoltrata domanda di condono n. _____ del _____

Pertanto nel caso che codesta Amministrazione dovesse respingere la domanda stessa, assume per sé e suoi aventi causa, tutti gli effetti di legge, in ordine alla realizzazione delle opere edilizie di cui alla presente comunicazione, le sanzioni amministrative che si rendessero applicabili di cui al D.P.R. 380/2001 T.U.E. e successive integraz. e modificaz.;

che per l'immobile sopra indicato é stata inoltrata domanda di condono, per la quale é stata rilasciata in data _____ concessione edilizia in sanatoria.

Si impegna, non appena le opere verranno ultimate, a presentare dichiarazione di fine lavori.

Allega alla presente comunicazione la relazione redatta da professionista abilitato che assevera le opere da compiersi nel rispetto delle norme urbanistiche e dei regolamenti comunali, nonché delle norme di sicurezza ed igienico sanitarie vigenti e del Codice della Strada.

Si impegna a versare gli oneri di urbanizzazione e contributo costo costruzione (o la prima rata con fidejussione) entro 30 giorni dalla consegna della presente al Comune di Giussano.

(il mancato o ritardato pagamento degli stessi, nei termini di cui sopra, comporta l'applicazione delle seguenti sanzioni previste dall'art. 42 del D.P.R. n. 380/2001:

- aumento dei contributi in misura pari al 10% qualora il versamento sia effettuato nei successivi 120 giorni - oltre interessi legali;
- aumento dei contributi in misura pari al 20% quando, superato il termine di cui alla lett. a), il ritardo si protrae non oltre i successivi 60 giorni - oltre interessi legali;
- aumento dei contributi in misura pari al 40% quando, superato il termine di cui alla lett. b), il ritardo si protrae non oltre i successivi 60 giorni - oltre interessi legali).

Data

I _____ Dichiarant

16-11-2006

Superimmobiliare s.r.l.

Via G. Ferrari, 14 - 22100 COMO

P.IVA 02854230138

Tel. 031.303169 Fax 031.306026

RIFERIMENTI A PRATICHE EDILIZIE, DI CONDONO EDILIZIO

E DI ALLACCIAMENTO FOGNARIO PRECEDENTI:

2005/185 PERMESSO DI COSTRUIRE

D.I.A. N° 385/2006

RELAZIONE TECNICA DI ASSEVERAZIONE

Opere edilizie ai sensi del D.P.R. 380/2001 T.U.E. e successive integr. e modificaz. e della Legge Regionale N. 12 in data 11/03/2005.

Unità immobiliare _____ / nell'edificio sito in via GARIBOLDI n. 19 ad uso

_____ ed identificat _____ catastalmente al Foglio 7

Mapp. 126 sub. _____

Terreno identificato catastalmente al Foglio _____ Mapp. _____

IMG ZANON SIMONE

BESAMA BIANCHI

05/03/71

ARCH VAREMMA PAOLA

CANTO

24/08/79

Il sottoscritto ARCH. VAREMMA PAOLO nato a GIUSSANO il 19/08/55

C.F. VRMPCRSSMPEOBYE iscritto all'Albo/Ordine ARCHITETTI DI MORIA della Provincia di

MONZA EBOLIA al n. 327, residente in GIUSSANO via PIAZZA A. LOMBARDI

n. 18 con studio in PIAZZA A. LOMBARDI 19 CAP 20034

via _____ n. _____ telefono n. _____ su incarico de _____ Sig.

PISCHENOV OSCAR AMMINISTRATORE DELLA SOC. SUPERIMMOBILIARE SRL.

ESPERITI I NECESSARI ACCERTAMENTI

DICHIARA

_____ consistono in: (descrizione dettagliata delle opere) _____

VARIANTE AL PERMESSO DI COSTRUIRE N° 2005/185

PROT N° 1445/827/06

VOLONTA DI INTEGRAZIONE DEL PERMESSO DI

COSTRUIRE N° 2005/185

come da progetto allegato.

DICHIARA INOLTRE

che le opere suddette rientrano nella previsione normativa di cui al D.P.R. 380/2001 T.U.E. e successive integraz. e modificaz. e alla Legge Regionale N. 12 in data 11/03/2005, in particolare opere di:

1. recupero del patrimonio edilizio esistente, ed in particolare:

- manutenzione straordinaria
- restauro e risanamento conservativo
- ristrutturazione edilizia

2. modifiche ed integrazioni del patrimonio edilizio esistente

- soprizzo
- ampliamento
- demolizione

3. ricostruzione edilizia

4. nuova edificazione

CHE L'IMMOBILE OGGETTO D'INTERVENTO RICADE:

- nel P.R.G. vigente in Zona B1 RESIDENZIALE INTENSIVA ESISTENTE

che le opere interessano / non interessano immobile vincolato ai sensi del Testo Unico D.lgs 490/99, nonché Legge 08.08.1985 n. 431 e Legge 06.12.1991 n. 394 e successive modificazioni ed integrazioni;

che le opere in progetto non sono soggette al preventivo benessere dei Vigili del Fuoco.

che il progetto é stato vistato dal Comando Provinciale dei Vigili del Fuoco in data _____ n. _____

che le opere in progetto non sono soggette al deposito della denuncia dei cementi armati al Comune di Giussano.

che é stata presentata al Comune di Giussano denuncia dei cementi armati in data _____ Prot. n. _____

che le opere in progetto non comportano formazione di frontespizi nudi a confine.

che il progetto non comporta sottoscrizione di atto di pertinenzialita ai sensi della legge 122/1989.

che é stato sottoscritto atto di pertinenzialita ai sensi della Legge 122/1989 in data _____ rep.

COMUNE DI GIUSSANO

23 NOV 2006

Prot. N° 37166
Cat. Cl. Fasc.

COMUNE DI GIUSSANO

ORDINE DEGLI ARCHITETTI,
PIANIFICATORI, PAESAGGISTI E
CONSERVATORI DELLA PROVINCIA
DI MONZA E DELLA BRIANZA

SARA
VARENNA
ARCHITETTO
2133

Il Committente:

SuperImmobiliare s.r.l.

Via G. Ferrari, 14 • 22100 COMO
P. IVA 02054230159
Tel. 031.303169 Fax 031.300028

ORDINE DEGLI ARCHITETTI,
PIANIFICATORI, PAESAGGISTI E
CONSERVATORI DELLA PROVINCIA
DI MONZA E DELLA BRIANZA

PAOLO CARLO
VARENNA
ARCHITETTO
327



Il Progettista:

L'impresa

ORDINE DEGLI ARCHITETTI,
PIANIFICATORI, PAESAGGISTI E
CONSERVATORI DELLA PROVINCIA
DI MONZA E DELLA BRIANZA

PAOLO CARLO
VARENNA
ARCHITETTO
327



ORDINE DEGLI ARCHITETTI,
PIANIFICATORI, PAESAGGISTI E
CONSERVATORI DELLA PROVINCIA
DI MONZA E DELLA BRIANZA

SARA
VARENNA
ARCHITETTO
2133

ARCH. PAOLO CARLO VARENNA P.zza A. Lombardi, 19 - 20034 Giussano (Mi) - tel. 0362/851236

ARCH. SARA VARENNA P.zza A. Lombardi, 19 - 20034 Giussano (Mi) - tel. 338/9653182

ING. SIMONE ZANON Via Verdi, 1 - 20040 Briosco (Mi) - tel. 02/ 2538567 - sizano@tin.it

Proprietari :

SUPERIMMOBILIARE s.r.l.
Via G. Ferrari, 14 - Como -

Progetto:

REALIZZAZIONE EDIFICIO RESIDENZIALE
Via Garibaldi, 75 - Giussano (Mi)

Data:

Novembre 2006

Elaborato

Relazione

Scala

Tavola n°:

B

Progettisti:

Arch. PAOLO CARLO VARENNA
Ing. SIMONE ZANON
Arch. SARA VARENNA

rif. interno:

D.I.A.
Variante al Permesso a
Costruire
n° 2005/185

Variante:

n° 1

RELAZIONE:

L'edificio interessato dal presente progetto è situato nel Comune di Giussano, in via Garibaldi identificato in mappa al Fig. n° 7 del Comune Censuario di Giussano, mapp. n° 126.

E' prevista la realizzazione di un edificio ad uso residenziale, composto da n° 17 unità abitative e da n° 3 unità destinate ad uso commerciale previa demolizione dell'edifici esistente.

La nuova costruzione si articolerà in tre piani fuori terra con soprastante sottotetto adibito a locali accessori e ripostigli, oltre ad un piano interrato ad uso autorimesse private e cantine.

L'obbiettivo principale del progetto è stato quello di riutilizzare il sedime dell'edificio esistente, razionalizzando i volumi per permettere l'areoilluminazione degli spazi senza quindi stravolgere l'impianto architettonico originario.

DATI di PROGETTO :

- SUPERIFICIE FONDIARIA
(vedi Tav n° 1-Permesso a Costruire n°2005/185) mq 1174.12
- VOLUME STATO DI FATTO
(vedi Tav n° 4-Permesso a Costruire n°2005/185) mc 6155.27
- VOLUME CONCESSO
(vedi Tav n° 4a-Permesso a Costruire n°2005/185)mc 4961.53
- VOLUME IN PROGETTO
(vedi Tav n° 4a-D.I.A. variante) mc 4826.30
- SUPERFICIE COPERTA STATO DI FATTO
(vedi Tav n° 1a-Permesso a Costruire n°2005/185)mq 720.28
- SUPERFICIE COPERTA CONCESSA
(vedi Tav n° 5a-Permesso a Costruire n°2005/185)mc 653.97
- SUPERFICIE COPERTA IN PROGETTO
(vedi Tav n° 4a-D.I.A. variante) mc 653.57

PROPOSTE DI PROGETTO:

L'intervento ha come obiettivo la realizzazione delle condizioni di funzionalità e di uso degli spazi a scopo abitativo , attraverso la formazione di un nuovo edificio residenziale .

Nell' articolazione delle proposte progettuali si farà riferimento ai valori architettonici (spazi di relazione , rapporto tra spazio comune e d'ambito privato...).

Attraverso l' iter progettuale si intende creare con forme e tecnologie più consone agli idonei modelli di vita , un ambiente funzionale , esteticamente gradevole e in equilibrio armonico con l' ambiente circostante. Si prevede quindi la realizzazione di un edificio che abbia un inserimento urbanistico omogeneo e che crei un impatto ambientale in sintonia con ciò che lo circonda.

La nuova costruzione si articolerà in tre piani fuori terra con soprastante sottotetto , oltre ad un piano interrato ad uso autorimesse private e cantine .

Lo sviluppo planimetrico dell' edificio è pressoché rettangolare a blocchi leggermente sfalsati.

Sul fronte strada è stata predisposta la realizzazione di un porticato sui due lati liberi dell'edificio che consente agli utenti lo sfruttamento degli spazi commerciali in sicurezza rispetto al traffico automobilistico.

Per poter usufruire degli spazi commerciali sul lato est dell'edificio si è deciso l'arretramento dell'attuale cancello carraio.

Esternamente si è prevista la realizzazione di ampie aiuole alberate e destinate a verde

Le strutture portanti quali pilastri, travi e corree verranno realizzate in cemento armato, mentre i solai dei piani abitabili saranno in laterocemento.

Le murature perimetrali saranno realizzate in laterizio tipo "Poroton", i tavolati a delimitazione delle unità abitative saranno in laterizio sp. cm 20, ed invece quelli a divisione dei locali all'interno d'ogni unità avranno sp. cm. 10.

La copertura sarà costituita da orditura principale e secondaria in legno lamellare e soprastante assito in legno a vista, mentre le gronde saranno in cemento armato con sottostante cornice decorativa color grigio; il manto di copertura verrà realizzato con tegole laterizie del tipo portoghese.

Canali, pluviali, scossaline e lattonerie in genere saranno in rame.

Le facciate dell'edificio saranno intonacate, previa posa di rivestimento a cappotto nel rispetto di quanto previsto dalla Legge 10/91 in materia di risparmio energetico, e tinteggiate color giallo siena e grigio con fasce marcapiano in rilievo color grigio.

I parapetti dei balconi saranno in ferro verniciato.

I serramenti saranno realizzati in legno completi di vetri isolanti tipo termophane.

Soglie e davanzali saranno in serizzo antigorio.

COMUNE DI GIUSSANO

23 NOV 2006

Prot. N° 37166

Cat. Cl. Fasc.

COMUNE DI GIUSSANO

ORDINE DEGLI ARCHITETTI,
PIANIFICATORI, PAESAGGISTI E
CONSERVATORI DELLA PROVINCIA
DI MONZA E DELLA BRIANZA

SARA
VARENNA
ARCHITETTO
2133

Il Committente:

Super Immobiliare s.r.l.
Via G. Ferrari, 14 - 22100 COMO
P. IVA 02254230139
Tel. 031.303139 Fax 031.300028

ORDINE DEGLI ARCHITETTI,
PIANIFICATORI, PAESAGGISTI E
CONSERVATORI DELLA PROVINCIA
DI MONZA E DELLA BRIANZA

PAOLO CARLO
VARENNA
ARCHITETTO
327

I Progettisti:



Il Direttore dei Lavori



ORDINE DEGLI ARCHITETTI,
PIANIFICATORI, PAESAGGISTI E
CONSERVATORI DELLA PROVINCIA
DI MONZA E DELLA BRIANZA

SARA
VARENNA
ARCHITETTO
2133

L'impresa

ORDINE DEGLI ARCHITETTI,
PIANIFICATORI, PAESAGGISTI E
CONSERVATORI DELLA PROVINCIA
DI MONZA E DELLA BRIANZA

PAOLO CARLO
VARENNA
ARCHITETTO
327

ARCH. PAOLO CARLO VARENNA P.zza A. Lombardi, 19 - 20034 Giussano (Mi) - tel. 0362/851236

ARCH. SARA VARENNA P.zza A. Lombardi, 19 - 20034 Giussano (Mi) - tel. 338/9653182

ING. SIMONE ZANON Via Verdi, 1 - 20040 Briosco (Mi) - tel. 02/ 2538567 - sizano@tin.it

Proprietari:

SUPERIMMOBILIARE s.r.l.
Via G. Ferrari, 14 - Como -

Progetto:

REALIZZAZIONE EDIFICIO RESIDENZIALE
Via Garibaldi, 75 - Giussano (Mi)

Data:

Novembre 2006

Elaborato

Adattabilità - Relazione

Scala

Tavola n°:

C

Progettisti:

Arch. PAOLO CARLO VARENNA
Ing. SIMONE ZANON
Arch. SARA VARENNA

rif. interno:

D.I.A.
Variante al Permesso a
Costruire
n° 2005/185

Variante:

n° 1

INDICE

1) PREMESSA GENERALE	1
2) RIFERIMENTI NORMATIVI.....	1
3) ALLOGGI O UNITA' ABITATIVE	2
4) PARTI COMUNI (ACCESSI).....	2
<u>DICHIARAZIONE DI CONFORMITA'</u> (EX D.M. 236/89 - L. 13/89 - L.R. N° 6/89).....	3

1) PREMESSA GENERALE

La relazione di seguito riportata spiega il criterio progettuale utilizzato per l'adattabilità e visibilità alle persone con ridotte o impedite capacità motorie, riferita all'intervento di "Nuova realizzazione edificio residenziale", da eseguirsi nel Comune di Giussano (MI) distinto al mappale n° 126 - Fg. 7.

La tipologia è quella di edificio residenziale così sviluppato:

- piano interrato adibito a box e cantine;
- piano terra adibito a residenziale e commerciale (n. 3 unità abitative – n. 3 unità commerciali);
- piano primo adibito a residenziale (n.7 unità abitative);
- piano secondo adibito a residenziale (n.7 unità abitative).

L'accesso alla proprietà avviene tramite:

- ingresso pedonale con una pendenza inferiore al 5 %.

L'accesso al piano interrato, avviene tramite:

- rampa d'ingresso carrabile con pendenza < dell'20%, esclusivamente carrabile dalla zona esterna;

L'accesso al piano primo e secondo avviene tramite:

- n° 2 scale comuni e n°2 ascensori;

2) RIFERIMENTI NORMATIVI

Il criterio con cui è stata condotta la progettazione segue ed osserva la normativa che attualmente regola le disposizioni per favorire il superamento e l'eliminazione delle barriere architettoniche negli edifici privati:

- Legge n° 62 del 27/02/89 - Modifiche ed integrazioni alla Legge n° 13 del 09/01/89 ed alla L.R. n° 6 del 20/02/89;
- DM.LL.PP. del 14/06/89 n° 236 - Prescrizioni tecniche necessarie a garantire l'accessibilità, l'adattabilità e la visitabilità negli edifici privati e d'edilizia residenziale pubblica sovvenzionata e agevolata, ai fini del superamento e dell'eliminazione delle barriere architettoniche.
- Circolare n° 1669 del 22/06/89 - Circolare esplicativa della Legge n° 13 del 09/01/89.

Vengono di seguito riportate, sinteticamente, le corrispondenze dell'opera, riferita alla parte d'immediata attuazione e alla parte di potenziale futura trasformazione. (vedi tavole di progetto adattabilità allegate)

3) ALLOGGI O UNITA' ABITATIVE

L'edificio in progetto, di nuova realizzazione, con le singole unità (n.17 alloggi), s'intende adattabile quando, tramite l'esecuzione differita nel tempo di lavori che non modificano né la struttura portante, né la rete d'impianti comuni, può essere reso idoneo a costi contenuti alle necessità delle persone con ridotta od impedita capacità motoria, garantendo il soddisfacimento dei requisiti previsti dalle norme relative all'accessibilità.

La visitabilità alle persone disabili, si ha quando la porta d'ingresso ha luce netta non inferiore a cm. 90, permettendo il passaggio di una carrozzella, mentre le porte interne d'accesso alla zona giorno e ad un servizio igienico, con luce netta non inferiore a cm. 80.

Gli spazi antistanti e retrostanti le porte sono complanari e sono stati dimensionati in funzione delle manovre da effettuare con la sedia a ruote, in rapporto al tipo d'apertura.

I pavimenti sono orizzontali e complanari tra loro.

Le porte, le finestre e le portefinestre, sono facilmente utilizzabili anche da persone con ridotte o impedito capacità motorie o sensoriali.

L'altezza delle maniglie di porte e finestre, è compresa tra cm 90 - 130. L'altezza dei parapetti è di circa 100 cm, grigliati per permettere la visibilità a persone con ridotte o impedito capacità motorie.

Gli apparecchi elettrici, i quadri generali, le valvole ed i rubinetti d'arresto delle varie utenze, i regolatori degli impianti di riscaldamento, i campanelli, i pulsanti di comando ed i citofoni sono per tipo e posizione tali da permettere un uso agevolato anche da parte di persone su sedia a ruote.

Sono garantite le manovre di una sedia a ruote necessarie per l'utilizzo degli apparecchi sanitari. Gli apparecchi e i relativi punti d'erogazione nella cucina sono disposti nella stessa parete.

La soglia interposta tra il percorso pedonale d'accesso e gli ingressi di ogni alloggio, non costituisce ostacolo al transito di persone su sedia a ruote. L'andamento dei corridoi è continuo e senza variazioni di livelli, la larghezza minima è di 110 cm. e garantisce un facile accesso al servizio igienico e alle camere anche da parte di persone su sedia a ruote.

4) PARTI COMUNI (accessi)

I percorsi d'accesso all'edificio presentano un andamento regolare, la loro larghezza garantisce la mobilità e l'inversione di marcia da parte di persone su sedia a ruote.

Le pavimentazioni utilizzate sono del tipo antisdrucciolevole.

I grigliati usati nei calpestii hanno maglie con vuoti tali da non costituire ostacolo o pericolo rispetto a ruote, bastoni di sostegno, ecc.

Le scale sono di larghezza minimo 120 cm. con pianerottolo di 120 cm. ogni 10 alzate e quant'altro necessario nel rispetto delle normative vigenti

Gli ascensori risultano conformi alle normative vigenti

DICHIARAZIONE DI CONFORMITA'

(ex D.M. 236/89 - L. 13/89 - L.R. n° 6/89)

In relazione al D.M. 14/06/1989 n° 236, Legge 13/89, e L.R. n° 6 del 20/02/89, dall'esame condotto, risulta che il progetto in oggetto è

C O N F O R M E

alla normativa vigente in materia di superamento ed eliminazione delle barriere architettoniche in riferimento ai requisiti d'adattabilità e visitabilità.

I progettisti

Arch. PAOLO CARLO VARENNA

Arch. SARA VARENNA

Ing. SIMONE ZANON

ETTI,
ISTI E
NCIA
NZA

VRA
NA
ITO
33

'6

'2

it

'6

Ispezione ipotecaria

Ispezione telematica

Ispezione n. T312195 del 05/07/2023

per denominazione
Richiedente MTTLCU**Dati della richiesta**Denominazione: HEAVEN
Tipo di formalità: Tutte
Ulteriori restrizioni: Nessuna**Situazione aggiornamento**Periodo informatizzato dal 27/08/1996 al 05/07/2023
Periodo recuperato e validato dal 02/01/1973 al 26/08/1996**Elenco omonimi**

1. HEAVEN COSTRUZIONI S.R.L. ***

Con sede in MILANO (MI)

Codice fiscale

04104100963 *

SONO PRESENTI ULTERIORI OMONIMI NON SELEZIONATI

*** Soggetti con dati anagrafici collegati

* Codice fiscale validato in anagrafe tributaria

Volumi repertori

Per il soggetto\i richiesto\i non sono stati acquisiti volumi repertori

Elenco sintetico delle formalita

1. TRASCRIZIONE A FAVORE del 06/07/2007 - Registro Particolare 55462 Registro Generale 105857
Pubblico ufficiale ALABISO ALESSANDRA Repertorio 16144/5634 del 27/06/2007
ATTO TRA VIVI - COMPRAVENDITA
Immobili siti in GIUSSANO(MI)
SOGGETTO ACQUIRENTE
Nota disponibile in formato elettronico
2. ISCRIZIONE CONTRO del 06/07/2007 - Registro Particolare 28570 Registro Generale 105858
Pubblico ufficiale ALABISO ALESSANDRA Repertorio 16145/5635 del 27/06/2007
IPOTECA VOLONTARIA derivante da CONCESSIONE A GARANZIA DI MUTUO CONDIZIONATO
Immobili siti in GIUSSANO(MI)
SOGGETTO DEBITORE
Nota disponibile in formato elettronico
Documenti successivi correlati:
 1. Annotazione n. 576 del 13/01/2010 (ATTO DI PROROGA DI PERIODO DI UTILIZZO DI FINANZIAMENTO)

Ispezione telematica

Ispezione n. T312195 del 05/07/2023

per denominazione

Richiedente MTTLCU

-
2. Annotazione n. 14299 del 28/06/2011 (EROGAZIONE A SALDO)
 3. Annotazione n. 14300 del 28/06/2011 (FRAZIONAMENTO IN QUOTA)
 4. Annotazione n. 14301 del 28/06/2011 (RESTRIZIONE DI BENI)
 5. Annotazione n. 17487 del 15/11/2012 (RESTRIZIONE DI BENI)
-
3. TRASCRIZIONE CONTRO del 17/06/2011 - Registro Particolare 39403 Registro Generale 68360
Pubblico ufficiale URTI MARIA Repertorio 58283/9422 del 13/06/2011
ATTO TRA VIVI - COMPRAVENDITA
Immobili siti in GIUSSANO(MI)
SOGGETTO VENDITORE
Nota disponibile in formato elettronico
 4. TRASCRIZIONE CONTRO del 17/06/2011 - Registro Particolare 39404 Registro Generale 68361
Pubblico ufficiale URTI MARIA Repertorio 58284/9423 del 13/06/2011
ATTO TRA VIVI - COMPRAVENDITA
Immobili siti in GIUSSANO(MI)
SOGGETTO VENDITORE
Nota disponibile in formato elettronico
 5. TRASCRIZIONE CONTRO del 16/09/2011 - Registro Particolare 65655 Registro Generale 107419
Pubblico ufficiale URTI MARIA Repertorio 58486/9561 del 09/09/2011
ATTO TRA VIVI - COMPRAVENDITA
Immobili siti in GIUSSANO(MI)
SOGGETTO VENDITORE
Nota disponibile in formato elettronico
 6. TRASCRIZIONE CONTRO del 16/09/2011 - Registro Particolare 65656 Registro Generale 107420
Pubblico ufficiale URTI MARIA Repertorio 58487/9562 del 13/09/2011
ATTO TRA VIVI - COMPRAVENDITA
Immobili siti in GIUSSANO(MI)
SOGGETTO VENDITORE
Nota disponibile in formato elettronico
 7. TRASCRIZIONE CONTRO del 16/09/2011 - Registro Particolare 65657 Registro Generale 107421
Pubblico ufficiale URTI MARIA Repertorio 58489/9563 del 13/09/2011
ATTO TRA VIVI - COMPRAVENDITA
Immobili siti in GIUSSANO(MI)
SOGGETTO VENDITORE
Nota disponibile in formato elettronico
 8. TRASCRIZIONE CONTRO del 19/10/2012 - Registro Particolare 70416 Registro Generale 104080
Pubblico ufficiale FORCELLA MARINO Repertorio 42757/16508 del 12/10/2012

Ispezione telematica

Ispezione n. T312195 del 05/07/2023

per denominazione

Richiedente MTTLUCU

ATTO TRA VIVI - COMPRAVENDITA

Immobili siti in GIUSSANO(MI)

SOGGETTO VENDITORE

Nota disponibile in formato elettronico - Presenza Titolo Telematico

9. TRASCRIZIONE CONTRO del 19/10/2012 - Registro Particolare 70417 Registro Generale 104081

Pubblico ufficiale FORCELLA MARINO Repertorio 42758/16509 del 12/10/2012

ATTO TRA VIVI - COMPRAVENDITA

Immobili siti in GIUSSANO(MI)

SOGGETTO VENDITORE

Nota disponibile in formato elettronico - Presenza Titolo Telematico

10. TRASCRIZIONE CONTRO del 31/10/2012 - Registro Particolare 73278 Registro Generale 108376

Pubblico ufficiale URTI MARIA Repertorio 59373/10186 del 24/10/2012

ATTO TRA VIVI - COMPRAVENDITA

Immobili siti in GIUSSANO(MI)

SOGGETTO VENDITORE

Nota disponibile in formato elettronico - Presenza Titolo Telematico

11. TRASCRIZIONE CONTRO del 04/03/2014 - Registro Particolare 12593 Registro Generale 17817

Pubblico ufficiale TRIBUNALE DI MILANO - UFFICIO GIP Repertorio 10253/2011 del 21/02/2014

ATTO ESECUTIVO O CAUTELARE - DECRETO DI SEQUESTRO PREVENTIVO

Immobili siti in GIUSSANO(MI)

Nota disponibile in formato elettronico

Documenti successivi correlati:

1. Annotazione n. 8993 del 03/05/2021 (REVOCA)

12. TRASCRIZIONE CONTRO del 31/03/2023 - Registro Particolare 29841 Registro Generale 43361

Pubblico ufficiale TRIBUNALE Repertorio 70 del 12/01/2023

ATTO GIUDIZIARIO - SENTENZA DICHIARATIVA DI FALLIMENTO

Immobili siti in GIUSSANO(MI)

Nota disponibile in formato elettronico

Ispezione telematica

Ispezione n. T319556 del 05/07/2023

per immobile

Richiedente MTTLCU

Dati della richiesta

Immobile : Comune di GIUSSANO (MI)
Tipo catasto : Fabbricati
Foglio : 7 - Particella 126 - Subalterno 742

Ulteriori restrizioni: Nessuna

Situazione aggiornamento

Periodo informatizzato dal 27/08/1996 al 05/07/2023

Elenco immobili

- Comune di GIUSSANO (MI) Catasto Fabbricati
1. Sezione urbana - Foglio 0007 Particella 00126 Subalterno -
Comune di GIUSSANO (MI) Catasto Fabbricati
 2. Sezione urbana - Foglio 0007 Particella 00126 Subalterno 0742

Elenco sintetico delle formalità

1. TRASCRIZIONE del 10/01/2001 - Registro Particolare 1743 Registro Generale 2519
Pubblico ufficiale RONCORONI LUIGI Repertorio 95818 del 23/12/2000
ATTO TRA VIVI - COMPRAVENDITA
Nota disponibile in formato elettronico
2. TRASCRIZIONE del 07/02/2006 - Registro Particolare 8610 Registro Generale 17070
Pubblico ufficiale MANFREDI GIANFRANCO Repertorio 10484/7670 del 30/01/2006
ATTO TRA VIVI - COMPRAVENDITA
Nota disponibile in formato elettronico
3. TRASCRIZIONE del 11/07/2006 - Registro Particolare 57138 Registro Generale 109242
Pubblico ufficiale MANFREDI GIANFRANCO Repertorio 11574/8362 del 03/07/2006
ATTO TRA VIVI - COMPRAVENDITA
Nota disponibile in formato elettronico
4. ISCRIZIONE del 11/07/2006 - Registro Particolare 26461 Registro Generale 109243
Pubblico ufficiale MANFREDI GIANFRANCO Repertorio 11575/8363 del 03/07/2006
IPOTECA VOLONTARIA derivante da CONCESSIONE A GARANZIA DI MUTUO CONDIZIONATO
Nota disponibile in formato elettronico
Documenti successivi correlati:
 1. Annotazione n. 30844 del 03/10/2007 (CANCELLAZIONE TOTALE)

Ispezione telematica

Ispezione n. T319556 del 05/07/2023

per immobile

Richiedente MTTLCU

-
5. TRASCRIZIONE del 06/07/2007 - Registro Particolare 55462 Registro Generale 105857
Pubblico ufficiale ALABISO ALESSANDRA Repertorio 16144/5634 del 27/06/2007
ATTO TRA VIVI - COMPRAVENDITA
Nota disponibile in formato elettronico

 6. ISCRIZIONE del 06/07/2007 - Registro Particolare 28570 Registro Generale 105858
Pubblico ufficiale ALABISO ALESSANDRA Repertorio 16145/5635 del 27/06/2007
IPOTECA VOLONTARIA derivante da CONCESSIONE A GARANZIA DI MUTUO CONDIZIONATO
Nota disponibile in formato elettronico
Documenti successivi correlati:
 1. Annotazione n. 576 del 13/01/2010 (ATTO DI PROROGA DI PERIODO DI UTILIZZO DI FINANZIAMENTO)
 2. Annotazione n. 14299 del 28/06/2011 (EROGAZIONE A SALDO)
 3. Annotazione n. 14300 del 28/06/2011 (FRAZIONAMENTO IN QUOTA)
 4. Annotazione n. 14301 del 28/06/2011 (RESTRIZIONE DI BENI)
 5. Annotazione n. 17487 del 15/11/2012 (RESTRIZIONE DI BENI)

 7. ANNOTAZIONE del 28/06/2011 - Registro Particolare 14300 Registro Generale 72443
Pubblico ufficiale URTI MARIA Repertorio 58282/9421 del 13/06/2011
ANNOTAZIONE A ISCRIZIONE - FRAZIONAMENTO IN QUOTA
Nota disponibile in formato elettronico
Formalita di riferimento: Iscrizione n. 28570 del 2007

 8. TRASCRIZIONE del 04/03/2014 - Registro Particolare 12593 Registro Generale 17817
Pubblico ufficiale TRIBUNALE DI MILANO - UFFICIO GIP Repertorio 10253/2011 del 21/02/2014
ATTO ESECUTIVO O CAUTELARE - DECRETO DI SEQUESTRO PREVENTIVO
Nota disponibile in formato elettronico
Documenti successivi correlati:
 1. Annotazione n. 8993 del 03/05/2021 (REVOCA)

 9. TRASCRIZIONE del 31/03/2023 - Registro Particolare 29841 Registro Generale 43361
Pubblico ufficiale TRIBUNALE Repertorio 70 del 12/01/2023
ATTO GIUDIZIARIO - SENTENZA DICHIARATIVA DI FALLIMENTO
Nota disponibile in formato elettronico