

**Agenzia del Territorio
CATASTO FABBRICATI**
Ufficio provinciale di
Milano

Dichiarazione protocollo n. MI0862498 del 11/09/2009
Planimetria di u.i.u. in Comune di Cornate D'adda
Strada Nord
civ. SC

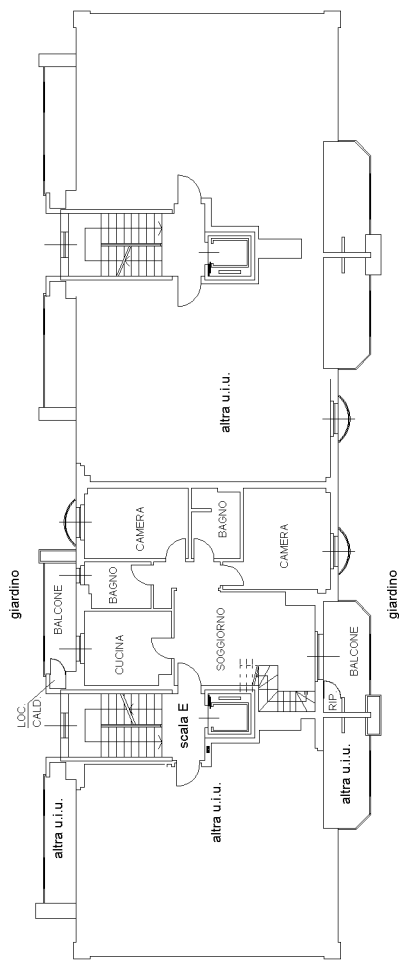
Identificativi Catastali:
Sezione: 9
Foglio: 9
Particella: 490
Subalterno: 42

Compilata da:
Stellato Claudio
Iscritto all'albo:
Geometri
Prov. Monza e Brianza N. 389

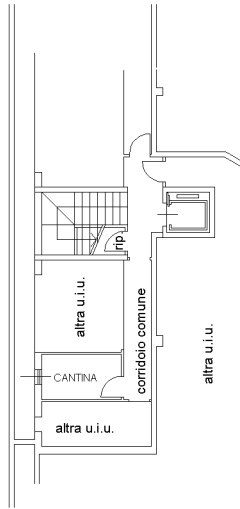
Scala 1: 200

Scheda

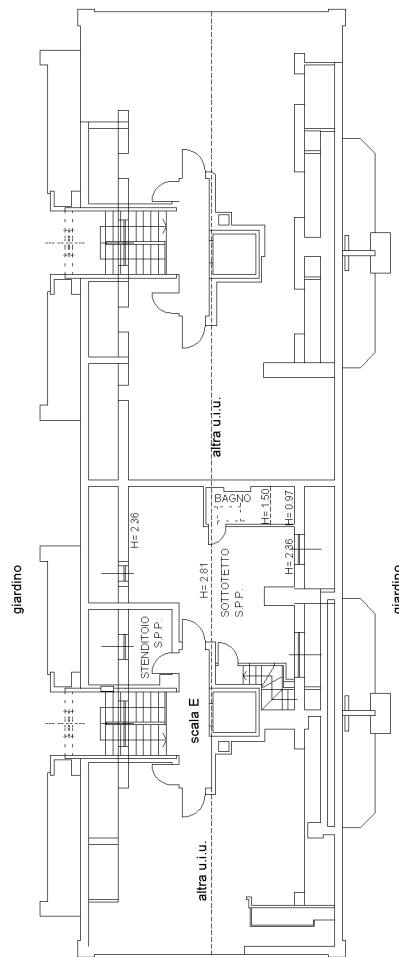
Ultima planimetria in atti



PIANO TERZO
H= 2,70



PIANO PRIMO SOTTOSTRADA
H= 2,47



**PIANO QUARTO
(SOTTOTETTO)**

