

**Agenzia del Territorio
CATASTO FABBRICATI
Ufficio Provinciale di
Milano**

Dichiarazione protocollo n. MI0039951 del 21/01/2010

Planimetria di u.i.u. in Comune di Cornate D'adda

Via Villa Paradiso

civ. SNC

Identificativi Catastali:

Sezione:

Foglio: 9

Particella: 558

Subalterno: 12

Compilata da:

Locatelli Fulvio

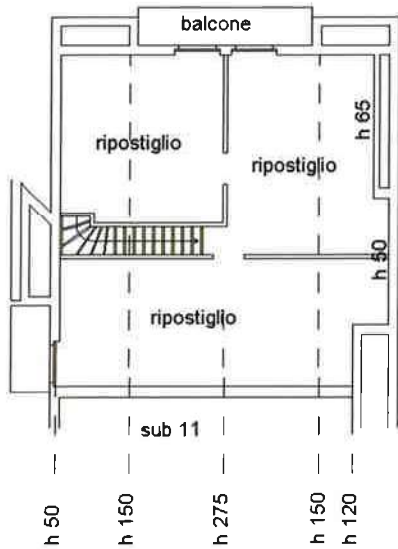
Iscritto all'albo:
Geometri

Prov. Bergamo

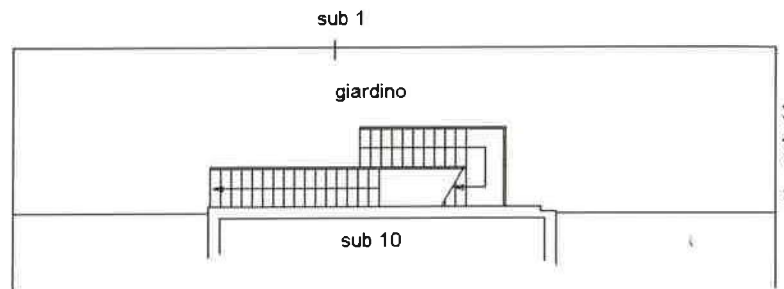
N. 4192

Scheda n. 1

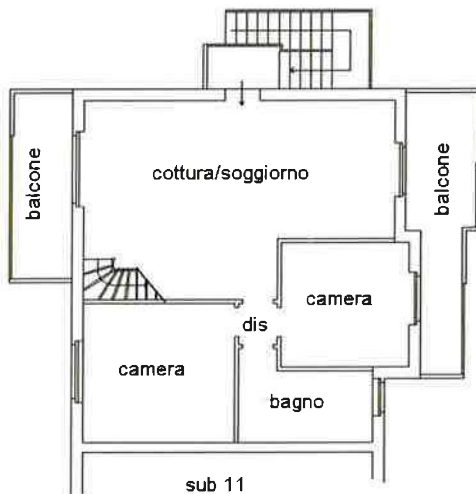
Scala 1:200



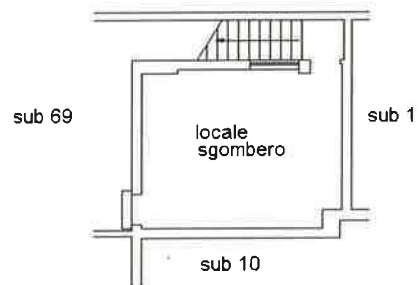
PIANO SECONDO



PIANO TERRA
H= 2.70 m



PIANO PRIMO
H= 2.70 m



PIANO INTERRATO
H= 2.50 m



Ultima planimetria in atti

ata: 17/04/2022 - n. T3526 - Richiedente: DSNVCN48P05F924Y

ale schede: 1 - Formato di acquisizione: A4(210x297) - Formato stampa richiesto: A4(210x297)