

MODULARIO
Fig. red. 497



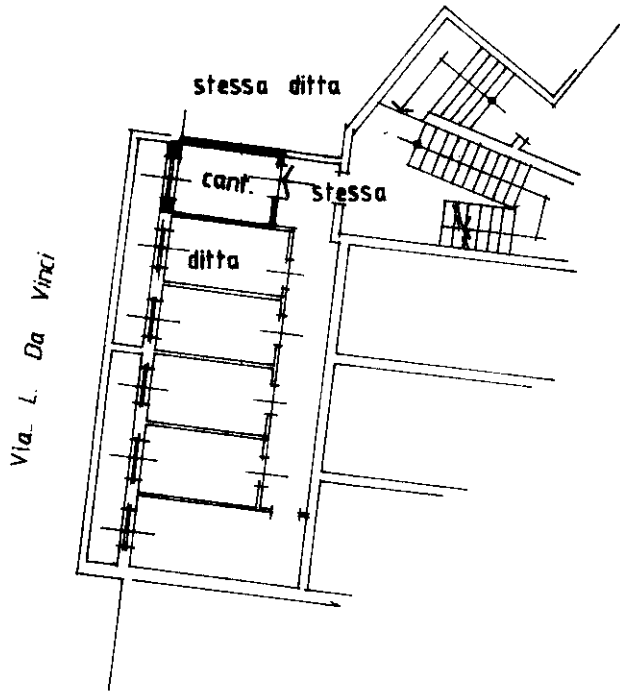
MINISTERO DELLE FINANZE
DIREZIONE GENERALE DEL CATASTO E DEI SS.TT.EE.
CATASTO EDILIZIO URBANO (RDL 13-4-1939, n. 652)

MOD. **BN** (CEU)

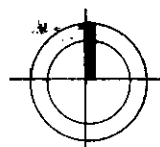
LIRE
500

Planimetria di u.i.u. in Comune di Villasanta via Piazza S. Alessandro civ. 1

**PIANO
INTERRATO H=250**



ORIENTAMENTO



SCALA DI 1: 200

Dichiarazione di N.C.
Denuncia di variazione


Compilata dal architetto
(Titolo, cognome e nome)

CAMBIAGHI ENRICO

Iscritto all'albo de gli architetti
della provincia di MILANO

data 25-03-96 Firma [Signature]

RISERVATO ALL'UFFICIO



141175 28 MAR 1996

Ultima planimetria in atti
Identificativi catastali
Data presentazione: 28/03/1996 - Data: 10/06/2024 - n. T30523 - Richiedente: BRSGZN68E05F704R
Totale scale: 1 - Formato di acquisizione: A4 (210x297) - Formato di stampa: A4 (210x297)

Catasto dei Fabbricati - Situazione al 10/06/2024 - Comune di VILLASANTA (M017) - < Foglio 8 - Particella 183 - Subalterno 23 >
PIAZZA SANT' ALESSANDRO n. 1 Piano S1

Scale: 1:200 - Formato di acquisizione: A4 (210x297) - Formato di stampa: A4 (210x297)