

Agenzia del Territorio
CATASTO FABBRICATI
Ufficio provinciale di
Milano

Dichiarazione protocollo n. 000510072 del 18/06/2002
Planimetria di u.i.u. in Comune di Paderno Dugnano
Via Renato Serra

civ. 27

Compilata da:
Sala Claudia Alessandra
Iscritto all'albo:
Geometri
Prov. Milano

N. 9124

Identificativi Catastali:
Sezione:
Foglio: 25
Particella: 189
Subalterno: 1

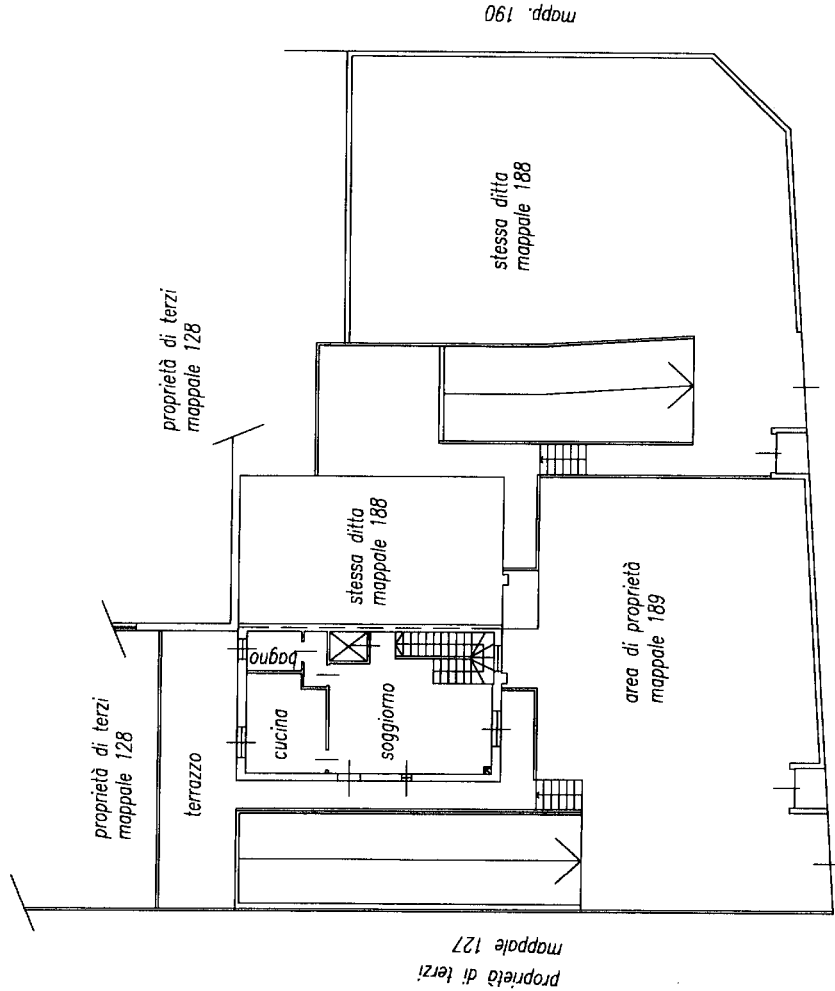
Scheda n. 1
Scala 1: 200

Ultima planimetria in atti

Data: 12/07/2023 - n. T135244 - Richiedente: CMNGRG49A15C2280

Totale schede: 2 - Formato di acquisizione: A3(297x420) - Formato stampa richiesto: A4(210x297)

TAVOLA 1 DI 2



PIANTA PIANO RIALZATO

H = mt. 2.70



Agenzia del Territorio
CATASTO FABBRICATI
Ufficio provinciale di
Milano

Dichiarazione protocollo n. 000510072 del 18/06/2002
Planimetria di u.i.u. in Comune di Paderno Dugnano
Via Renato Serra

civ. 27

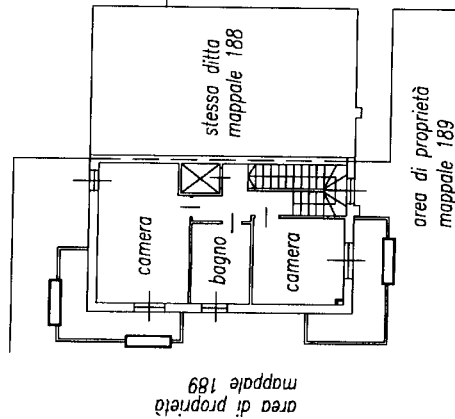
Identificativi Catastali:
Sesione: Foglio: 25
Particella: 189
Subalterno: 1

Compilata da:
Sala Claudia Alessandra
Iscritto all'albo:
Geometri
Prov. Milano N. 9124

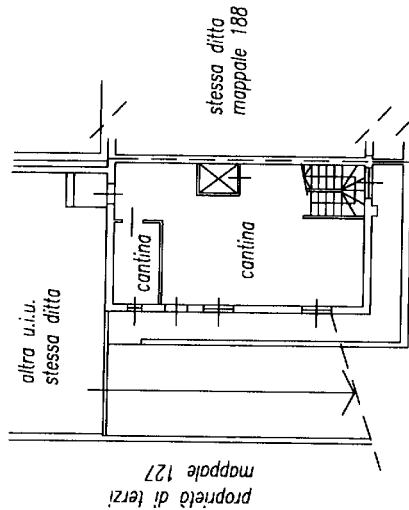
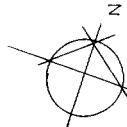
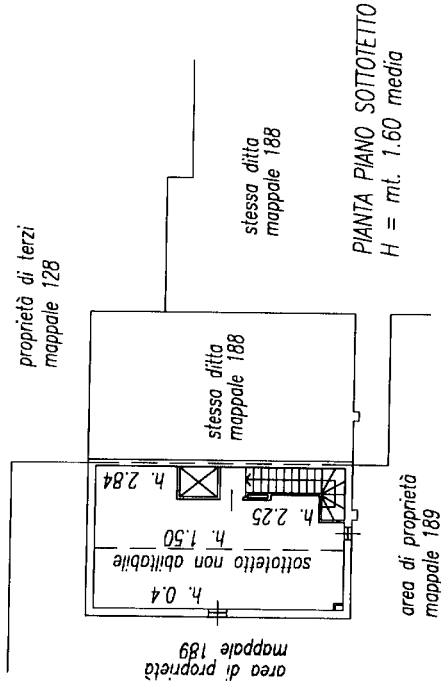
Scheda n. 2
Scala 1: 200

TAVOLA 2 DI 2

proprietà di terzi
mappale 128



proprietà di terzi
mappale 128



PIANTA PIANO SEMINTERRATO

H = mt. 2.70

area di proprietà
mappale 189

Catasto dei Fabbricati - Situazione al 12/07/2023 - Comune di PADERNO DUGNANO(G220) - < Foglio 25 - Particella 189 - Subalterno 1 >
mappale 01

VIA RENATO SERRA n. 27 Piano T-1 - 2-S1