

Ufficio Provinciale di Milano - Territorio
Servizi Catastali

Data: 11/03/2024 Ora: 12.51.22
Visura n.: T194041 Pag: 1

Segue

Visura storica per immobile

Situazione degli atti informatizzati al 11/03/2024

Dati della richiesta	Comune di DESIO (Codice:D286)
Catasto Fabbricati	Provincia di MILANO Foglio: 50 Particella: 249 Sub.: 7

INTESTATI

1		(8) Usufrutto 1/1 in regime di separazione dei beni
2		(2) Nuda proprietà 1/1

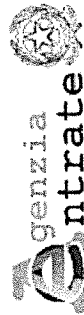
Unità immobiliare dal 09/11/2015

N.	DATI IDENTIFICATIVI				DATI DI CLASSAMENTO				DATI DERIVANTI DA			
	Sezione Urbana	Foglio	Particella	Sub	Zona Cens.	Micro Zona	Categoria	Classe		Consistenza	Superficie Catastale	Rendita
1		50	249	7			A/2	1	4 vani	Totale: 65 m ² Totali: escluse aree scoperte**: 61 m ²	Euro 475,14	Variazione del 09/11/2015 - Inserimento in visura dei dati di superficie.
Indirizzo		VIA ROMEO VAJ n. SC Piano 2-S1										
Notifica					Partita			Mod.58				
Annotazioni		-classamento e rendita non rettificati entro dodici mesi dalla data di iscrizione in atti della dichiarazione (d.m. 701/94)										

Mappali Terreni Correlati
Codice Comune D286 - Foglio 50 - Particella 249

Situazione dell'unità immobiliare dal 25/09/2014

N.	DATI IDENTIFICATIVI				DATI DI CLASSAMENTO				DATI DERIVANTI DA			
	Sezione Urbana	Foglio	Particella	Sub	Zona Cens.	Micro Zona	Categoria	Classe		Consistenza	Superficie Catastale	Rendita
1		50	249	7			A/2	1	4 vani		Euro 475,14	VARIAZIONE TOPONOMASTICA del 25/09/2014 Pratica n. MI0465438 in atti dal 25/09/2014 VARIAZIONE TOPONOMASTICA DERIVANTE DA AGGIORNAMENTO ANSC (n. 127238.1/2014)



Ufficio Provinciale di Milano - Territorio
Servizi Catastali

Visura storica per immobile

Situazione degli atti informatizzati al 11/03/2024

Data: 11/03/2024 Ora: 12.51.22

Segue

Visura n.: T194041

Pag: 2

Indirizzo	VIA ROMEO VAY n. SC Piano 2-S1			Mod.58
Notifica	Partita			
Annotazioni	-classamento e rendita non rettificati entro dodici mesi dalla data di iscrizione in atti della dichiarazione (d.m. 701/94)			

Mappali Terreni Correlati
Codice Comune D286 - Foglio 50 - Particella 249

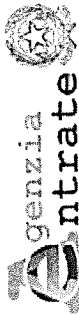
Situazione dell'unità immobiliare dal 17/09/2004

N.	DATI IDENTIFICATIVI				DATI DI CLASSAMENTO				DATI DERIVANTI DA			
	Sezione Urbana	Foglio	Particella	Sub	Zona Cens.	Micro Zona	Categoria	Classe		Consistenza	Superficie Catastale	Rendita
1		50	249	7			A/2	1	4 vani		Euro 475,14	VARIAZIONE NEL CLASSAMENTO del 17/09/2004 Pratica n. MI0583642 in atti dal 17/09/2004 VARIAZIONE DI CLASSAMENTO (n. 74115.1/2004)
Indirizzo	VIA ROMEO VAY n. SC Piano 2-S1				Partita				Mod.58			
Notifica												
Annotazioni									-classamento e rendita non rettificati entro dodici mesi dalla data di iscrizione in atti della dichiarazione (d.m. 701/94)			

Situazione dell'unità immobiliare dal 25/03/2003

N.	DATI IDENTIFICATIVI				DATI DI CLASSAMENTO				DATI DERIVANTI DA			
	Sezione Urbana	Foglio	Particella	Sub	Zona Cens.	Micro Zona	Categoria	Classe		Consistenza	Superficie Catastale	Rendita
1		50	249	7			A/2	1	4 vani		Euro 475,14	COSTITUZIONE del 25/03/2003 Pratica n. 333096 in atti dal 25/03/2003 COSTITUZIONE (n. 1631.1/2003)
Indirizzo	VIA ROMEO VAY n. SC Piano 2-S1				Partita				Mod.58			
Notifica												
Annotazioni									-classamento e rendita proposti (d.m. 701/94)			

L'intestazione alla data della richiesta deriva dai seguenti atti:



Ufficio Provinciale di Milano - Territorio
Servizi Catastali

Visura storica per immobile

Situazione degli atti informatizzati al 11/03/2024

Data: 11/03/2024 Ora: 12.51.22

Fine

Visura n.: T194041

Pag: 3

Situazione degli intestati dal 15/12/2003

N.	DATI ANAGRAFICI	CODICE FISCALE	DIRITTI E ONERI REALI
1			(8) Usufrutto 1/1 in regime di separazione dei beni
2			(2) Nuda proprietà 1/1
DATI DERIVANTI DA			
	Atto del 15/12/2003 Pubblico ufficiale MILANO 2 in atti dal 05/01/2004	Repertorio n. 60511 - COMPRAVENDITA Nota presentata con Modello Unico n. 111486.1/2003 Reparto PI di	

Situazione degli intestati dal 25/03/2003

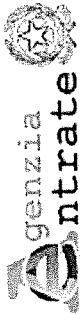
N.	DATI ANAGRAFICI	CODICE FISCALE	DIRITTI E ONERI REALI
1			(1) Proprietà 1/1 fino al 15/12/2003
DATI DERIVANTI DA			
		COSTITUZIONE del 25/03/2003 Pratica n. 333096 in atti dal 25/03/2003 COSTITUZIONE (n. 1631.1/2003)	

Visura telematica

Tributi speciali: Euro 0,90

* Codice Fiscale Validato in Anagrafe Tributaria.

** Si intendono escluse le "superfici di balconi, terrazzi e aree scoperte pertinenziali e accessorie, comunicanti o non comunicanti" (cfr. Provvedimento del Direttore dell'Agenzia delle Entrate 29 marzo 2013).



Ufficio Provinciale di Milano - Territorio
Servizi Catastali

Data: 11/03/2024 Ora: 12.52.38
Visura n.: T194971 Pag: 1

Segue

Visura storica per immobile

Situazione degli atti informatizzati al 11/03/2024

Dati della richiesta	Comune di DESIO (Codice:D286)
Catasto Fabbricati	Provincia di MILANO Foglio: 50 Particella: 249 Sub.: 9

INTESTATI

1			(8) Usufrutto 1/1 in regime di separazione dei beni
2			(2) Nuda proprietà 1/1

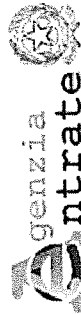
Unità immobiliare dal 09/11/2015

N.	DATI IDENTIFICATIVI				DATI DI CLASSAMENTO				DATI DERIVANTI DA			
	Sezione Urbana	Foglio	Particella	Sub	Zona Cens.	Micro Zona	Categoria	Classe		Consistenza	Superficie Catastale	Rendita
1		50	249	9			C/2	4	40 m ²	Totale: 45 m ²	Euro 117,75	Variazione del 09/11/2015 - Inserimento in visura dei dati di superficie.
Indirizzo		VIA ROMEO VAJ n. SC Piano 3										
Notifica		Partita Mod.58										
Annotazioni		-classamento e rendita non rettificati entro dodici mesi dalla data di iscrizione in atti della dichiarazione (d.m. 701/94)										

Mappali Terreni Correlati
Codice Comune D286 - Foglio 50 - Particella 249

Situazione dell'unità immobiliare dal 25/09/2014

N.	DATI IDENTIFICATIVI				DATI DI CLASSAMENTO				DATI DERIVANTI DA			
	Sezione Urbana	Foglio	Particella	Sub	Zona Cens.	Micro Zona	Categoria	Classe		Consistenza	Superficie Catastale	Rendita
1		50	249	9			C/2	4	40 m ²		Euro 117,75	VARIAZIONE TOPONOMASTICA del 25/09/2014 Pratica n. MI0465440 in atti dal 25/09/2014 VARIAZIONE TOPONOMASTICA DERIVANTE DA AGGIORNAMENTO ANSC (n. 127240.1/2014)
Indirizzo		VIA ROMEO VAJ n. SC Piano 3										



Ufficio Provinciale di Milano - Territorio
Servizi Catastali

Visura storica per immobile

Situazione degli atti informatizzati al 11/03/2024

Data: 11/03/2024 Ora: 12.52.38

Segue

Visura n.: T194971

Pag: 2

Notifica					
Annotazioni	-classamento e rendita non rettificati entro dodici mesi dalla data di iscrizione in atti della dichiarazione (d.m. 701/94)				
	Partita	Mod.58	-		

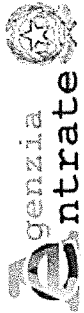
Mappali Terreni Correlati
Codice Comune D286 - Foglio 50 - Particella 249

Situazione dell'unità immobiliare dal 02/12/2004

N.	DATI IDENTIFICATIVI				DATI DI CLASSAMENTO				DATI DERIVANTI DA			
	Sezione Urbana	Foglio	Particella	Sub	Zona Cens.	Micro Zona	Categoria	Classe		Consistenza	Superficie Catastale	Rendita
1		50	249	9			C/2	4	40 m ²		Euro 117,75	VARIAZIONE NEL CLASSAMENTO del 02/12/2004 Pratica n. MI0805142 in atti dal 02/12/2004 VARIAZIONE DI CLASSAMENTO (n. 98960.1/2004)
Indirizzo												
VIA ROMEO VAY n. SC Piano 3												
Notifica												
Partita												
Mod.58												
Annotazioni												
-classamento e rendita non rettificati entro dodici mesi dalla data di iscrizione in atti della dichiarazione (d.m. 701/94)												

Situazione dell'unità immobiliare dal 02/12/2003

N.	DATI IDENTIFICATIVI				DATI DI CLASSAMENTO				DATI DERIVANTI DA			
	Sezione Urbana	Foglio	Particella	Sub	Zona Cens.	Micro Zona	Categoria	Classe		Consistenza	Superficie Catastale	Rendita
1		50	249	9			C/2	4	40 m ²		Euro 117,75	VARIAZIONE del 02/12/2003 Pratica n. 918863 in atti dal 02/12/2003 MIGLIORE IDENTIFICAZIONE (n. 65263.1/2003)
Indirizzo												
VIA ROMEO VAY n. SC Piano 3												
Notifica												
Partita												
Mod.58												
Annotazioni												
-classamento e rendita proposti (d.m. 701/94)												



Ufficio Provinciale di Milano - Territorio
Servizi Catastali

Visura storica per immobile

Situazione degli atti informatizzati al 11/03/2024

Data: 11/03/2024 Ora: 12.52.38
Visura n.: T194971 Pag: 3

Fine

Situazione dell'unità immobiliare dal 25/03/2003

N.	DATI IDENTIFICATIVI				DATI DI CLASSAMENTO				DATI DERIVANTI DA			
	Sezione Urbana	Foglio	Particella	Sub	Zona Cens.	Micro Zona	Categoria	Classe		Consistenza	Superficie Catastale	Rendita
1		50	249	9			C/2	4	35 m ²		Euro 103,03	COSTITUZIONE del 25/03/2003 Pratica n. 333096 in atti dal 25/03/2003 COSTITUZIONE (n. 1631.1/2003)
Indirizzo												
VIA ROMEO VAY n. SC Piano 3											Mod.58	
Notifica												
Annotazioni												
-classamento e rendita proposti (d.m. 701/94)												

L'intestazione alla data della richiesta deriva dai seguenti atti:

Situazione degli intestati dal 15/12/2003

N.	DATI ANAGRAFICI	CODICE FISCALE	DIRITTI E ONERI REALI
1			(8) Usufrutto 1/1 in regime di separazione dei beni
2			(2) Nuda proprietà 1/1
DATI DERIVANTI DA			
Atto del 15/12/2003 Pubblico ufficiale MILANO 2 in atti dal 05/01/2004			
Repertorio n. 60511 - COMPRAVENDITA Nota presentata con Modello Unico n. 111486.1/2003 Reparto P1 di			

Situazione degli intestati dal 25/03/2003

N.	DATI ANAGRAFICI	CODICE FISCALE	DIRITTI E ONERI REALI
1			(1) Proprietà 1/1 fino al 15/12/2003
DATI DERIVANTI DA			
COSTITUZIONE del 25/03/2003 Pratica n. 333096 in atti dal 25/03/2003 COSTITUZIONE (n. 1631.1/2003)			

Visura telematica

Tributi speciali: Euro 0,90

* Codice Fiscale Validato in Anagrafe Tributaria.

Visura storica per immobile

Situazione degli atti informatizzati al 11/03/2024

Dati della richiesta	Comune di DESIO (Codice: D286)
Catasto Fabbricati	Provincia di MILANO Foglio: 50 Particella: 249 Sub.: 13

INTESTATI

1		(8) Usufrutto 1/1 in regime di separazione dei beni
2		(2) Nuda proprietà 1/1

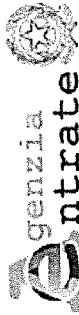
Unità immobiliare dal 09/11/2015

N.	DATI IDENTIFICATIVI				DATI DI CLASSAMENTO				DATI DERIVANTI DA			
	Sezione Urbana	Foglio	Particella	Sub	Zona Cens.	Micro Zona	Categoria	Classe		Consistenza	Superficie Catastale	Rendita
1		50	249	13			C/6	3	27 m ²	Totale: 30 m ²	Euro 86,45	Variazione del 09/11/2015 - Inserimento in visura dei dati di superficie.
Indirizzo		VIA ROMEO VAJ n. SC Piano SI										
Notifica		Partita										
Annotazioni		Mod.58										
-classamento e rendita non rettificati entro dodici mesi dalla data di iscrizione in atti della dichiarazione (d.m. 701/94)												

Mappali Terreni Correlati
Codice Comune D286 - Foglio 50 - Particella 249

Situazione dell'unità immobiliare dal 25/09/2014

N.	DATI IDENTIFICATIVI				DATI DI CLASSAMENTO				DATI DERIVANTI DA			
	Sezione Urbana	Foglio	Particella	Sub	Zona Cens.	Micro Zona	Categoria	Classe		Consistenza	Superficie Catastale	Rendita
1		50	249	13			C/6	3	27 m ²		Euro 86,45	VARIAZIONE TOPONOMASTICA del 25/09/2014 Pratica n. MI0465444 in atti dal 25/09/2014 VARIAZIONE TOPONOMASTICA DERIVANTE DA AGGIORNAMENTO ANSC (n. 127244.1/2014)
Indirizzo		VIA ROMEO VAJ n. SC Piano SI										



Ufficio Provinciale di Milano - Territorio
Servizi Catastali

Visura storica per immobile

Situazione degli atti informatizzati al 11/03/2024

Data: 11/03/2024 Ora: 12.53.46

Segue

Visura n.: T195758

Pag: 2

Notifica	Partita	Mod.58
-classamento e rendita non rettificati entro dodici mesi dalla data di iscrizione in atti della dichiarazione (d.m. 701/94)		

Mappali Terreni Correlati
Codice Comune D286 - Foglio 50 - Particella 249

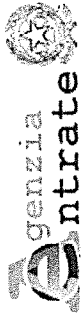
Situazione dell'unità immobiliare dal 17/09/2004

N.	DATI IDENTIFICATIVI				DATI DI CLASSAMENTO				DATI DERIVANTI DA			
	Sezione Urbana	Foglio	Particella	Sub	Zona Cens.	Micro Zona	Categoria	Classe		Consistenza	Superficie Catastale	Rendita
1		50	249	13			C/6	3	27 m ²		Euro 86,45	VARIAZIONE NEL CLASSAMENTO del 17/09/2004 Pratica n. MI0583642 in atti dal 17/09/2004 VARIAZIONE DI CLASSAMENTO (n. 74115.1/2004)
Indirizzo												
VIA ROMEO VAY n. SC Piano S1												
Notifica	Partita				Mod.58							
Annotazioni												
-classamento e rendita non rettificati entro dodici mesi dalla data di iscrizione in atti della dichiarazione (d.m. 701/94)												

Situazione dell'unità immobiliare dal 25/03/2003

N.	DATI IDENTIFICATIVI				DATI DI CLASSAMENTO				DATI DERIVANTI DA			
	Sezione Urbana	Foglio	Particella	Sub	Zona Cens.	Micro Zona	Categoria	Classe		Consistenza	Superficie Catastale	Rendita
1		50	249	13			C/6	3	27 m ²		Euro 86,45	COSTITUZIONE del 25/03/2003 Pratica n. 333096 in atti dal 25/03/2003 COSTITUZIONE (n. 163 I.1/2003)
Indirizzo												
VIA ROMEO VAY n. SC Piano S1												
Notifica	Partita				Mod.58							
Annotazioni												
-classamento e rendita proposti (d.m. 701/94)												

L'intestazione alla data della richiesta deriva dai seguenti atti:



Ufficio Provinciale di Milano - Territorio
Servizi Catastali

Visura storica per immobile

Situazione degli atti informatizzati al 11/03/2024

Data: 11/03/2024 Ora: 12.53.46

Fine

Visura n.: T195758

Pag: 3

Situazione degli intestati dal 15/12/2003

N.	DATI ANAGRAFICI	CODICE FISCALE	DIRITTI E ONERI REALI
1			(8) Usufrutto 1/1 in regime di separazione dei beni
2			(2) Nuda proprietà 1/1
DATI DERIVANTI DA			
	Atto del 15/12/2003 Pubblico ufficiale MILANO 2 in atti dal 05/01/2004	Repertorio n. 60511 - COMPRAVENDITA Nota presentata con Modello Unico n. 111486.1/2003 Reparto PT di	

Situazione degli intestati dal 25/03/2003

N.	DATI ANAGRAFICI	CODICE FISCALE	DIRITTI E ONERI REALI
1			(1) Proprieta' 1/1 fino al 15/12/2003
DATI DERIVANTI DA			
	COSTITUZIONE del 25/03/2003 Pratica n. 333096 in atti dal 25/03/2003	COSTITUZIONE (n. 1631.1/2003)	

Visura telematica

Tributi speciali: Euro 0,90

* Codice Fiscale Validato in Anagrafe Tributaria.