

* MODULARIO F. rig. rend. 487 *

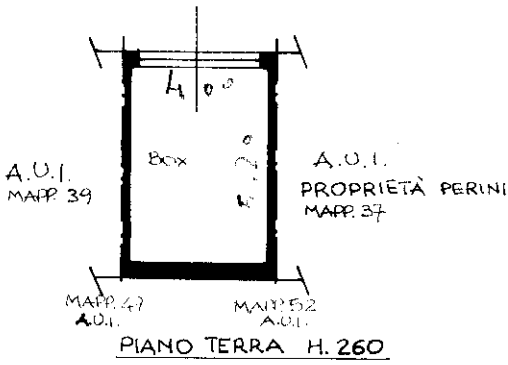
MINISTERO DELLE FINANZE DIREZIONE GENERALE DEL CATASTO E DEI SS.TT.EE.

* MOD. BN (CEU) *

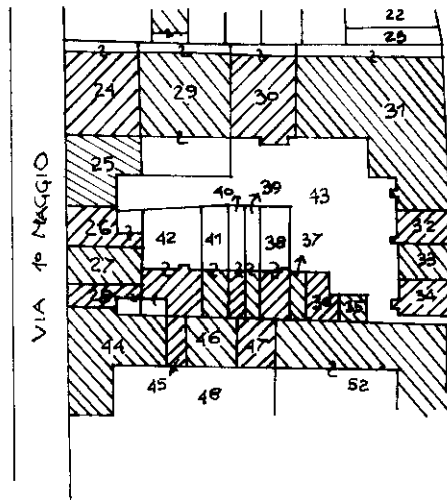
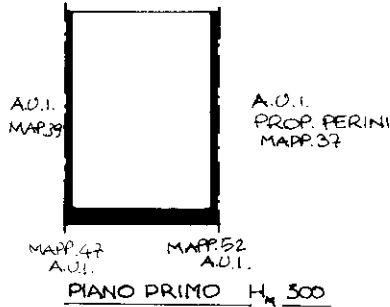
CATASTO EDILIZIO URBANO (RDL 13-4-1939, n. 652)

Planimetria di u.i.u. in Comune di CERIANO LAGHETTO via 1° MAGGIO civ. 16

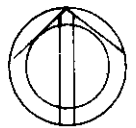
CORTILE COMUNE



CORTILE COMUNE



ORIENTAMENTO



SCALA DI 1:200

* Conforme modello ministeriale

Catasto dei Fabbricati - Situazione al 19/07/2023 - Comune di CERIANO LAGHETTO(C512) - < Foglio 20 - Particella 38 - Subalterno > VIA I MAGGIO n. 16 Piano T. 1 Libreria degli Uffici - 20121 Milano

Dichiarazione di N.C.
Denuncia di variazione

Compilata dal DOTT. ARCH. RENZO
(Titolo, cognome e nome)

RISERVATO ALL'UFFICIO

Ultima planimetria in atti Identificativi catastali

BASILICO

Data presentazione: 06/09/1988 - Data: 19/07/2023 - n. T362464 - Richiedente: RNLRLA54A06I158H della provincia di MILANO n. 335

Isritto all'albo degli ARCHITETTI

Totale schede 01 - Foglio di acquisizione: A4(210x297) - Formato stampa richiesto: A4(210x297) data 19.07.88 Firma ARCH. RENZO BASILICO

Aut. 733

Stampa e firma area with date 19/07/2023 and name ARCH. RENZO BASILICO.

MODULARIO
F. - rig. rend. - 497



MINISTERO DELLE FINANZE
DIREZIONE GENERALE DEL CATASTO E DEI SERVIZI TECNICI ERARIALI

Mod. B (Nuovo Catasto Edilizio Urbano)

Lire
200

NUOVO CATASTO EDILIZIO URBANO

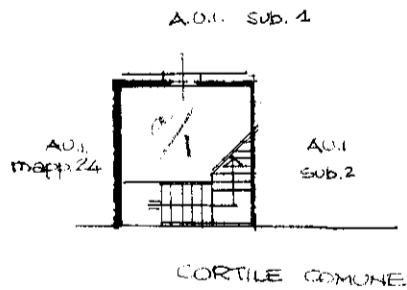
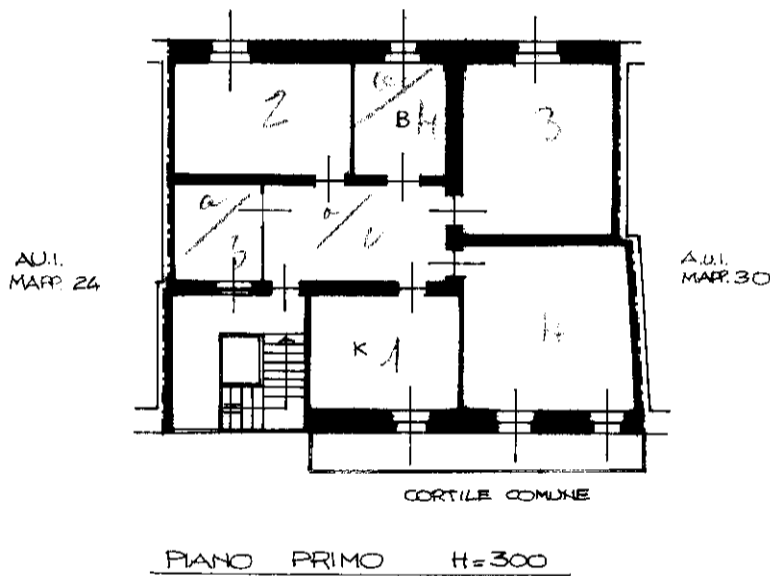
(R. DECRETO-LEGGE 13 APRILE 1939, N. 652)

Planimetria dell'immobile situato nel Comune di CERIANO LAGHETTO Via 1° MAGGIO, 16

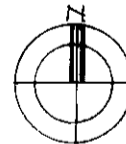
Ditta 1- BERTUCCI MICHELANGELO n. GEROCARNE il 28.05.35 CF: BRTMHL35E28D988I; PROP. 250;

Allegata alla dichiarazione presentata all'Ufficio Tecnico Erariale di MILANO

2- GIANESSI ANTONIO n. GENZANO DI LUCANIA il 26.4.56 CF: GNSNTN56D26D97MY; PROP. 500;
3- MACRÌ FILOMENA n. GEROCARNE il 21.12.41; CF: MCRFMN41T61D988P; PROP. 250.



ORIENTAMENTO



SCALA DI 1:200

SPAZIO RISERVATO PER LE ANNOTAZIONI D'UFFICIO

DATA
PROT. N°

730
20
29
3

Compilata dal DOT. ARCH.
(Titolo, nome e cognome del tecnico)

RENZO BASILICO

Iscritto all'Albo degli ARCHITETTI

della Provincia di MILANO

DATA 19.07.88

Firma:

**Agenzia del Territorio
CATASTO FABBRICATI
Ufficio Provinciale di
Milano**

Dichiarazione protocollo n. MI0800489 del 24/09/2007

Planimetria di u.i.u. in Comune di Ceriano Laghetto

Via I Maggio

civ. 16

Identificativi Catastali:

Sezione:
Foglio: 20
Particella: 29
Subalterno: 701

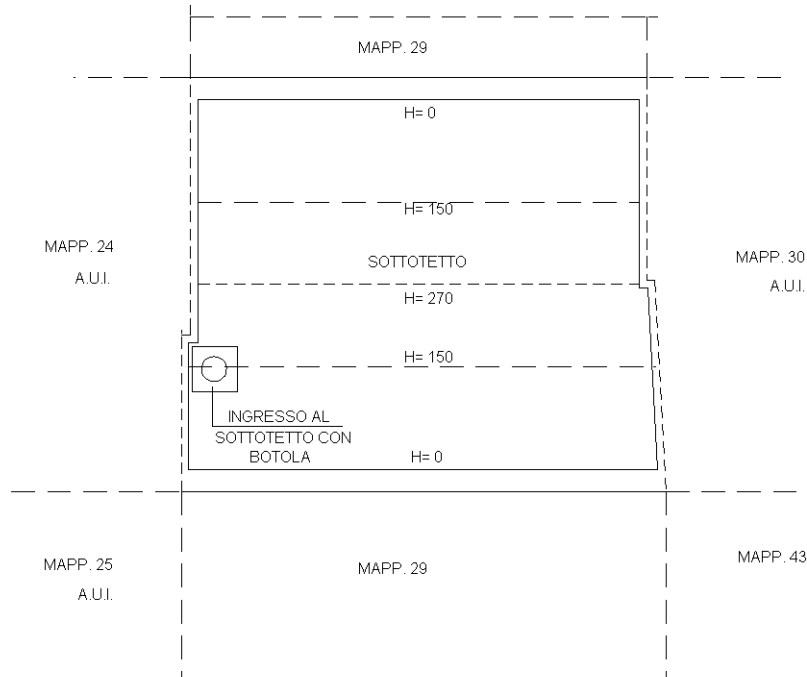
Compilata da:
Gottardello Gilberto
Iscritto all'albo:
Geometri

Prov. Varese

N. 2917

Scheda n. 1

Scala 1:200



**PIANO SECONDO
(SOTTOTETTO)**

