

MODULARIO
a.r.f. n. 497



MINISTERO DELLE FINANZE
DIPARTIMENTO DEL TERRITORIO

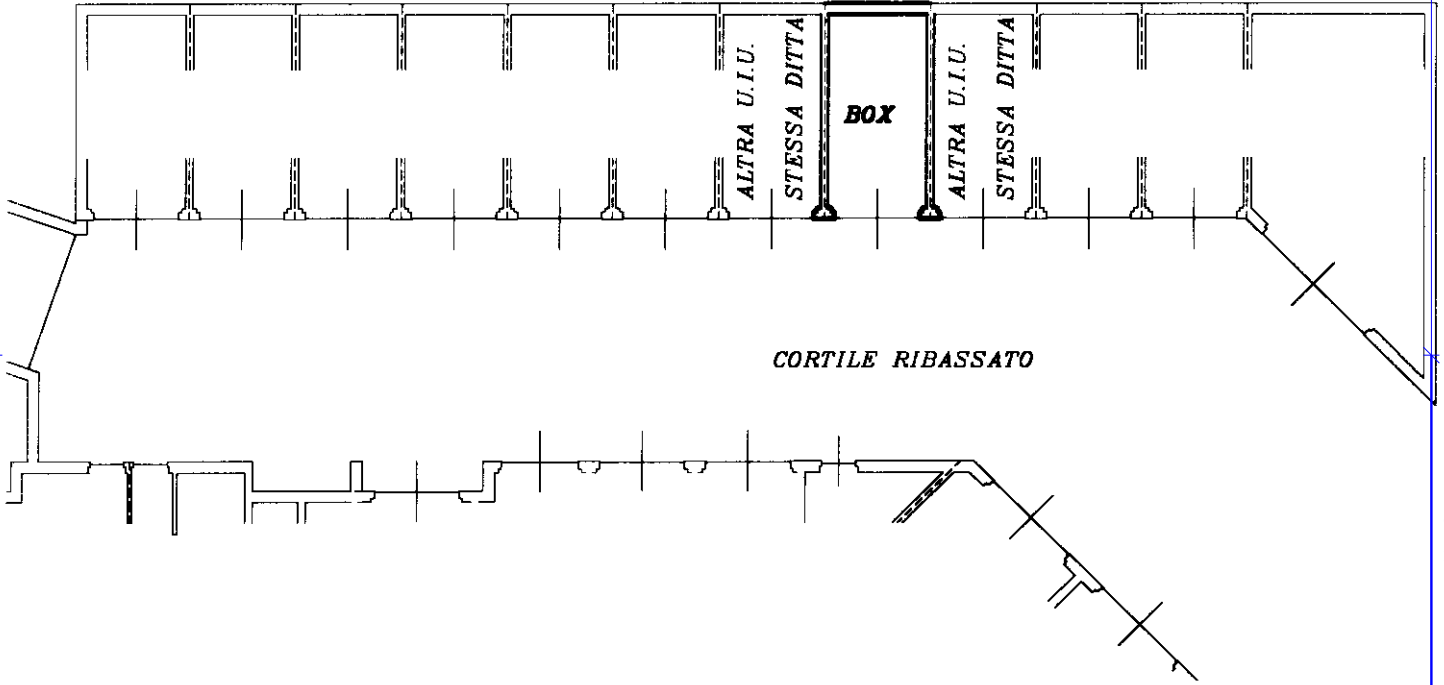
CATASTO EDILIZIO URBANO (RDL 13-4-1939, n. 652)
CAVENAGO BRIANZA DEI MILLE

LIRE
200

Planimetria di u.i.u. in Comune di..... CIV..... 2

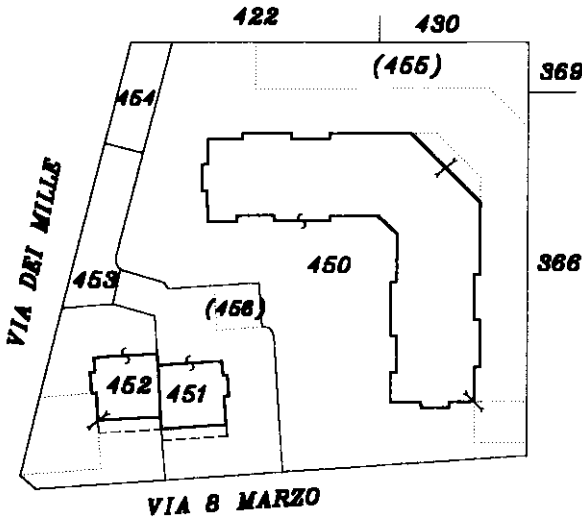
PIANO INTERRATO
H= 2.50

DITTA AI MAPP. 422 ET 430




CORTILE RIBASSATO

ESTRATTO MAPPA 1:1000
FG. 6 MAPP. 455



ORIENTAMENTO



SCALA DI 1: 200

Roma - Istituto Poligrafico e Zecca dello Stato - P.V.

num 01
Catasto del Fabbricato - Situazione al 30/05/2024 - Comune di CAVENAGO DI BRIANZA (C395) - < Foglio 6 - Particella 455 - Subalterno 8 >
VIA DEI MILLE - 2 - Piano S1

Dichiarazione di N.C.
Denuncia di variazione

Compilata dal **Geometra**
Levati Giuseppe

Iscritto all'albo de **GEOMETRI**
MILANO 5312



RISERVATO ALL'UFFICIO

Identificativi catastali
Ultima planimetria in atti
n. **455** sub. **8**

Data presentazione: 27/12/1999 - Data: 30/05/2024 - n. T390532 - Richiedente: SMSVGN71C16D286Z

Totale schede: 1 - Formato di acquisizione: A4(210x297) - Formato stampa richiesto: A4(210x297)