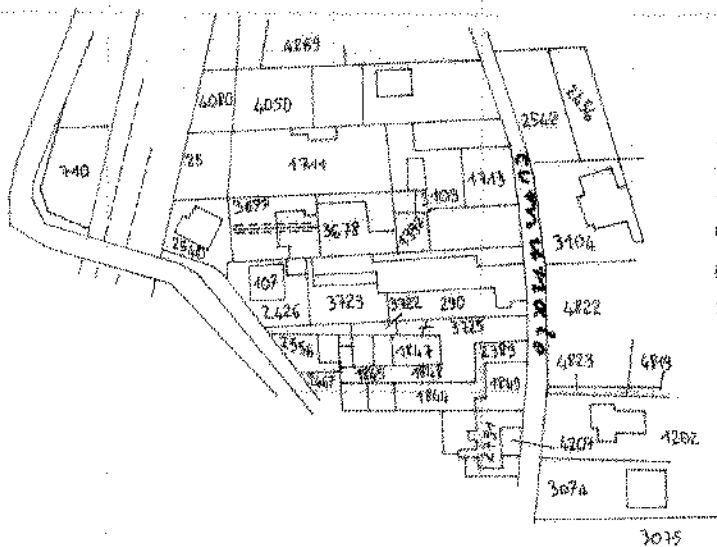


PIANTA PIANO TERRA



NUOVO CATASTO TERRENI  
 ESTRATTO DI MAPPA  
 COMUNE DI CASTRONNO  
 FOGLIO n° 4  
 SCALA 1:2000

Ultima planimetria in atti

Catasto dei Fabbricati - Situazione al 20/10/2022 - Comune di CASTRONNO(C343) - < Foglio 4 - Particella 1846 - Subalterno 502 >  
 Firmato DA/IN/ARUBA/REX/IE/Phasso Da: ARUBA/PEC S.P.A. NG CA 3 Serial#: ebc690740ca12e8fd1cb9c0746e2e2



MEDIA ASIO  
F. fog. mod. 406



MINISTERO DELLE FINANZE  
DIPARTIMENTO DEL TERRITORIO  
**CATASTO EDILIZIO URBANO** (RDL 13-4-1939, n. 652)

MOD. AN (CEU)

LIRE  
**800**


Planimetria di u.i.u. in Comune di CASTRONNO via CERESIC

civ. 5

A . U

A . U

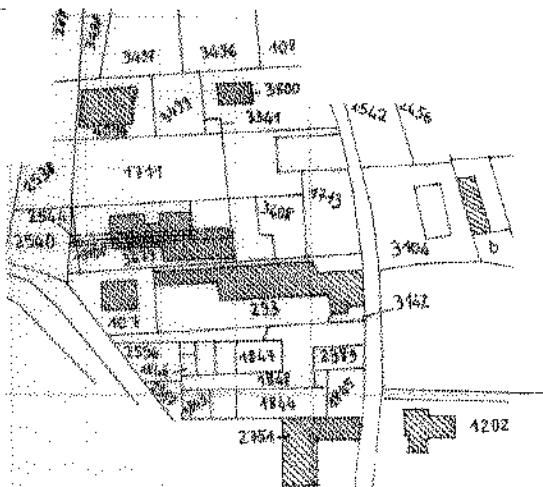
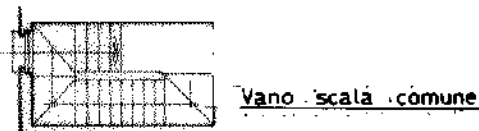
PIANTA PIANO SECONDO



A . U

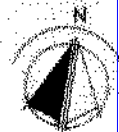
A . U

PIANTA PIANO PRIMO



NUOVO CATASTO EDILIZIO URBANO  
ESTRATTO DI MAPPA  
COMUNE DI CASTRONNO  
FOGLIO n° 4  
SCALA 1 : 2000

ORIENTAMENTO



SCALA DI 1 : 200

RISERVATO ALL'UFFICIO

Ultima planimetria in atto

Dichiarazione di N.C.

Denuncia di variazione

Compilata dal [REDACTED]  
(Titolo, cognome e nome)

Data presentazione: 08/02/2001 - Data: 20/10/2022 - n. T137869 - Richiedente: [REDACTED]

Totale schede: 2 - Formato di acquisizione: A4(210x297) - stampato su carta stampata A4(210x297)

F. 4 della provincia di VARESE

sub. 1846 / 502

data 22/01/2001

Firma [Signature]

Catasto dei Fabbricati - Situazione al 20/10/2022 - Comune di CASTRONNO(C343) - < Foglio 4 - Particella 1846 - Subalterno 502 >  
Dati: MFFNDR71A05A290Q - Da: ARUBAPEC S.P.A. NG CA 3 Serial#: ebc6907d0ca12e8fd1cb9c0746e2e2