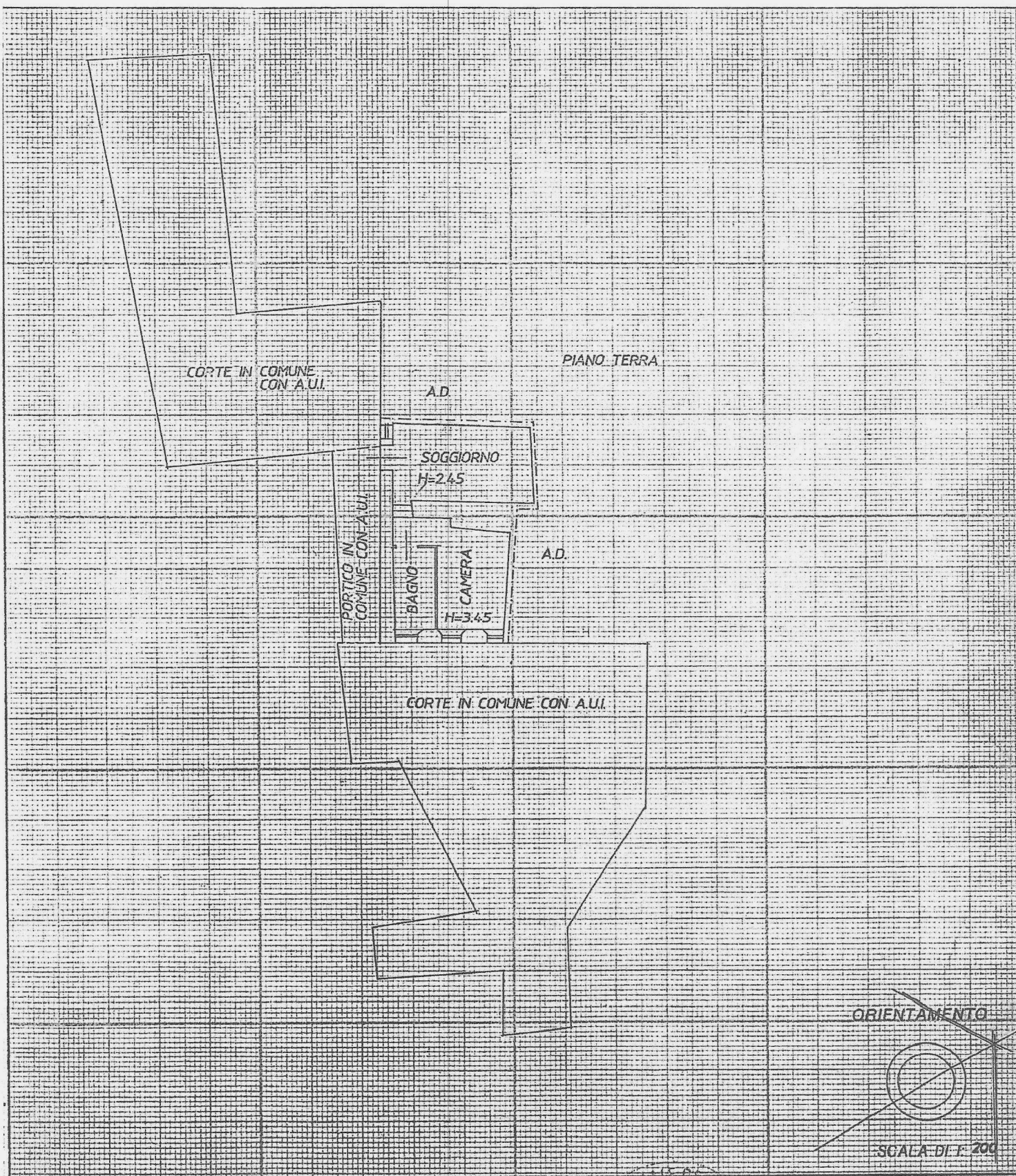




Planimetria di u.i.u. in Comune di CUNARDO via MONTENERO civ.



Dichiarazione di N.C.
Denuncia di variazione

Compilata dal PERITO EDILE
(Titolo, cognome e nome)
ALBERTO GIROLDI

RISERVATO ALL'UFFICIO


Identificativi catastali
F. 11
n. 2542 sub. 503

Iscritto all'albo de i PERITI INDUSTRIALI
della provincia di VARESE n. 733
data 13 02 1998 Firma Alberto Giroldi





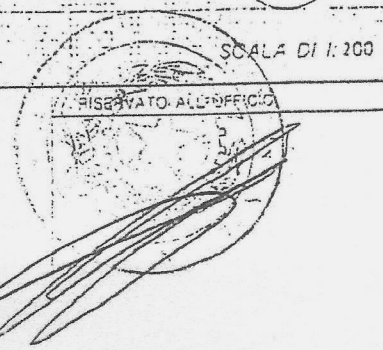
Planimetria di u.i.u. in Comune di CUNARDO via MONTENERO civ.



ESTRATTO MAPPA COMUNE DI
CUNARDO FOGLIO N°11
SCALA 1:1000

Allegato A all'atto
in data 20-12-96
rep. n. 22560
Racc. N. 3713

Antonio Rossetti
di via ...



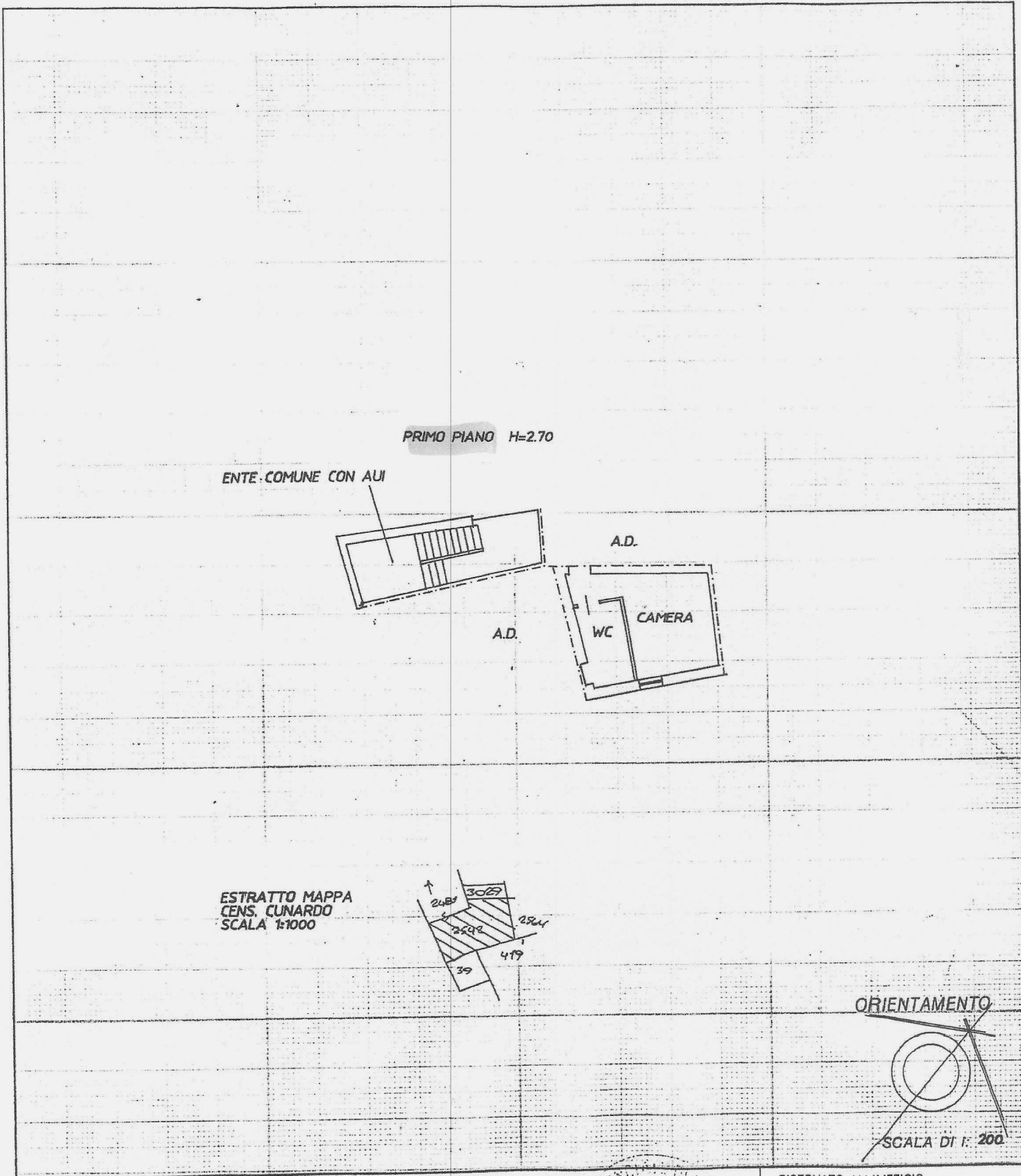
Dichiarazione di N.C.
Denuncia di variazione

Compilata dal **GEOMETRA**
ROSSETTI PAOLA
Iscritto all'albo dei **GEOMETRI**
della provincia di **VARESE** n. 2129
data **25/11/96** Firma *[Signature]*

Identificativi catastali
F. 11
n. 2542 sup 501




Planimetria di u.i.u. in Comune di CUNARDO via MONTENERO civ.



Dichiarazione di N.C.
Denuncia di variazione

Identificativi catastali
F. 11
n. 2542 sub. 2

Compilata dal PERITO EDILE
(Titolo, cognome e nome)
ALBERTO GIROLDI
Iscritto all'albo dei PERITI INDUSTRIALI
della provincia di VARESE n. 733
data Firma Alberto Giroldi

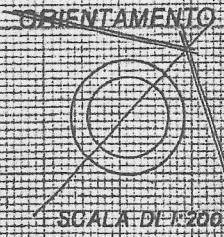
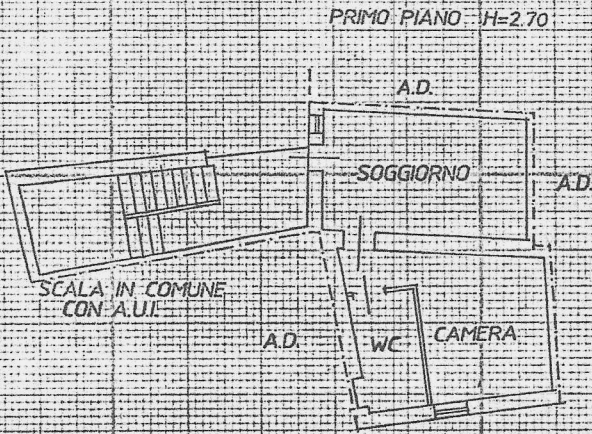


RISERVATO ALL'UFFICIO



LIRE
200

Planimetria di u.i.u. in Comune di CUNARDO via MONTENERO civ.



Dichiarazione di N.C.
Denuncia di variazione

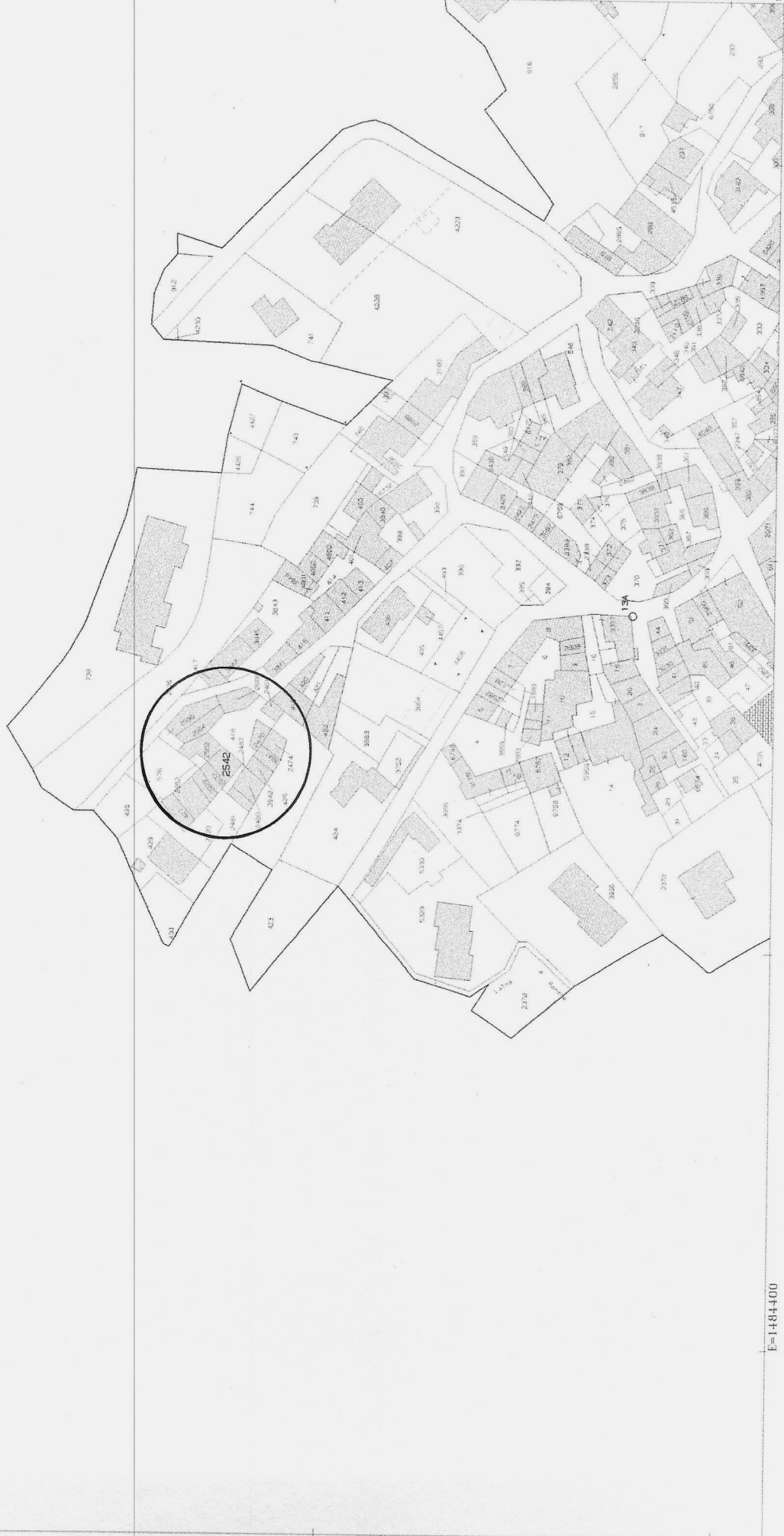
Compilata dal PERITO EDILE
(Titolo, cognome e nome)
ALBERTO GIROLDI

Iscritto all'albo dei PERTI INDUSTRIALI
della provincia di VARESE n. 733
data Firma Alberto Giroldi



RISERVATO ALL'UFFICIO

Identificativi catastali
F. 11
n. 2542 sub. 504



Scala originale: 1:1000
Dimensione cornice: 388.000 x 276.000 metri

Comune: (VA) CIVARDO
Foglio: 904 A11 - A
I Particella: 2542

N=5087200

E=1484400



MODULARIO
F. 119, rend. 497

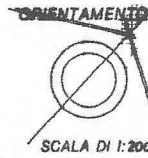
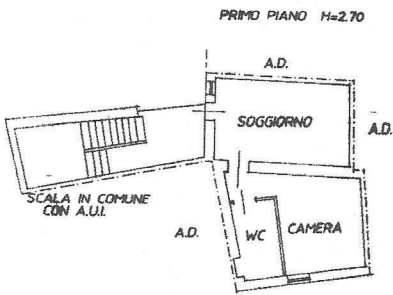


MINISTERO DELLE FINANZE
DIPARTIMENTO DEL TERRITORIO
CATASTO EDILIZIO URBANO (RDL 13-4-1939, n. 652)

MOD. BW/CEUI

LIRE
200

Planimetria di u.i.u. n Comune di CUNARDO via MONTENERO civ.



Dichiarazione di N.C.
Denuncia di variazione

Compilata dal PERITO EDILE
ALBERTO GIROLDI

Identificativi catastali
F. II
n. 2542 sub. 50

Iscritto all'albo dei PERITI INDUSTRIALI
della provincia di VARESE n. 733
data Firma ALBERTO

RISERVATA ALL'UFFICIO
G. E. VARESE

ot. 000000?

Catasto dei Fabbricati - Situazione al 20/01/2023 - Comune di CUNARDO(D204) - < Foglio 4 - Particella 2542 - Subalterno 4 >
VIA MONTE NERO Piano I

Firmato Da: ANNONI MASSIMILIANO Emesso Da: ARUBAPEC S.P.A. NG CA 3 Serial#: 33366904ad509097fd7438940ecc68be

Ultima planimetria in atti



Strumenti

Apri nell'app per d...



Accedi



1

1

