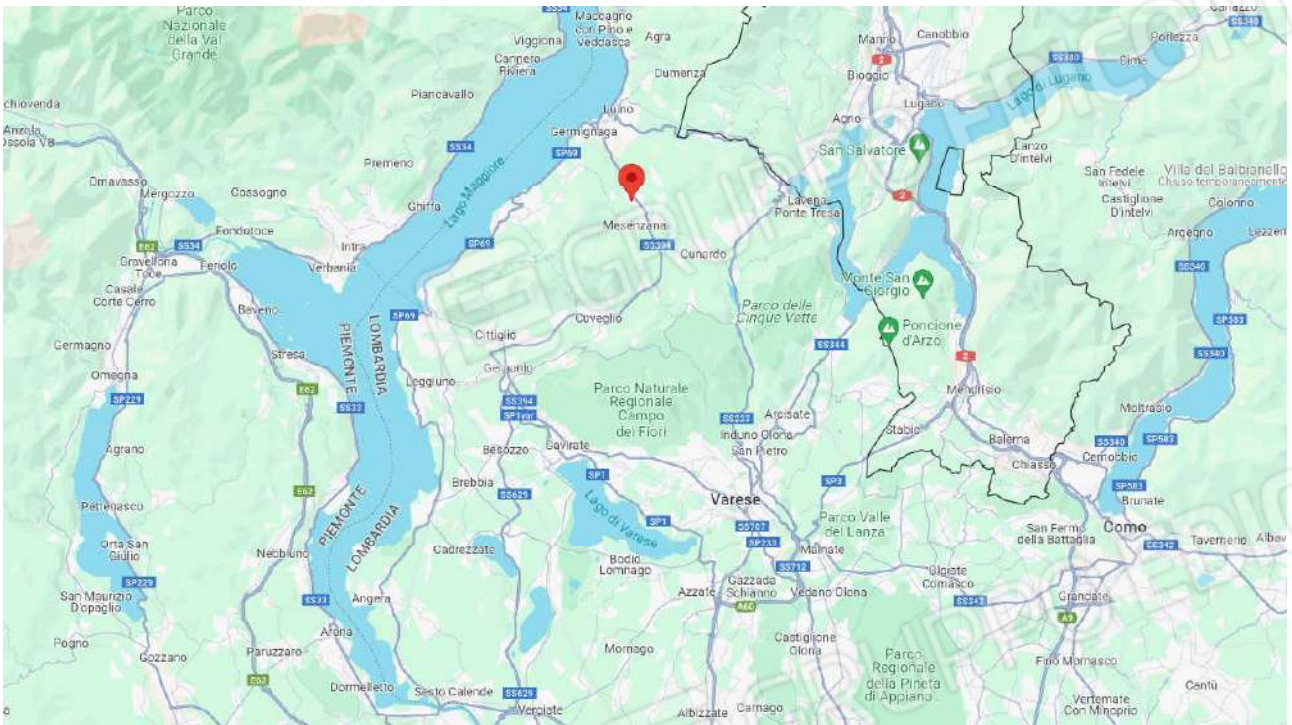


ALLEGATO 2

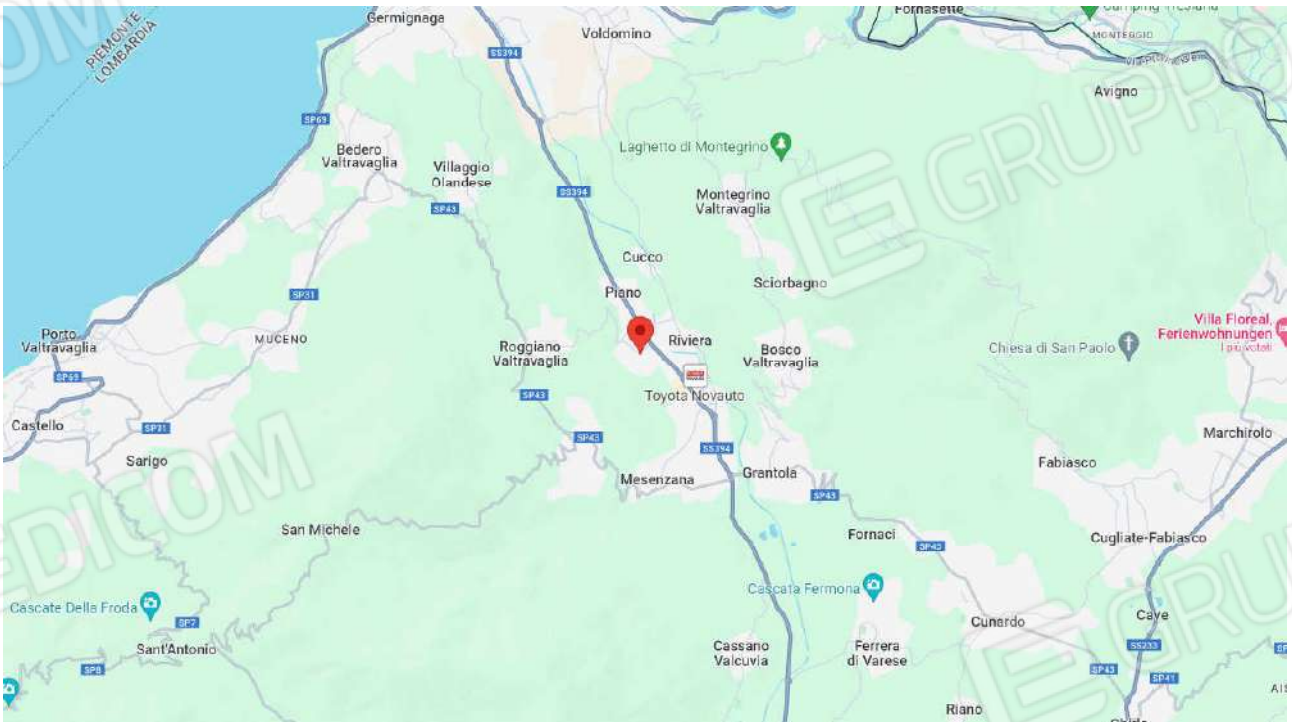
**MESENZANA (VA)
VIA PIANO 7**

DOCUMENTAZIONE FOTOGRAFICA

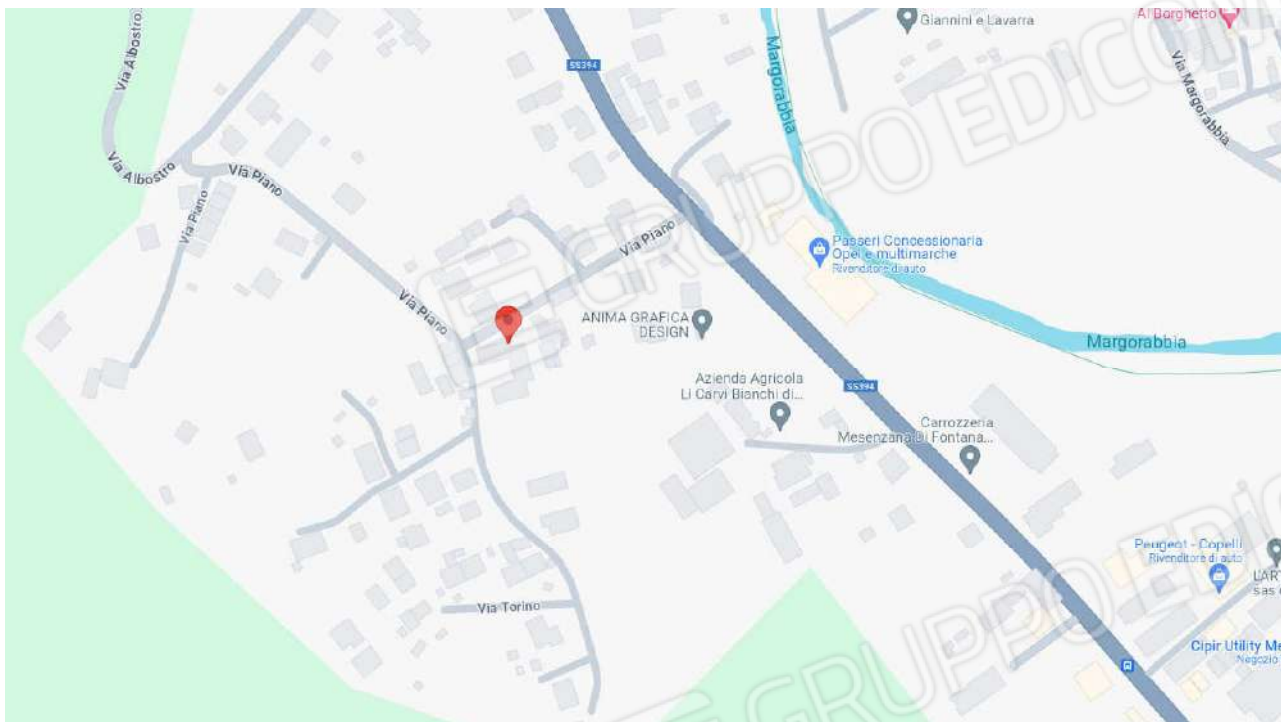
AL 20 NOVEMBRE 2023



MAPPA (Google maps)



MAPPA (Google maps)



MAPPA (Google maps)



FOTOGRAFIA AEREA (Google maps)




CONDOMINIO "LE TORRI"

Esperto alla stima: GEOM. LUCA AUTELLI
Email: info@studiogeometraautelli.com
Pec: luca.autelli@geopec.it



INGRESSO APPARTAMENTO AD EST SU AREA DI PERTINENZA






INGRESSO E AFFACCIO ED EST VERSO AREA DI PERTINENZA





AFFACCIO AD OVEST VERSO AREA DI PERTINENZA

Esperto alla stima: GEOM. LUCA AUTELLI
Email: info@studiogeometraautelli.com
Pec: luca.autelli@geopec.it



PORTICO AD OVEST VERSO AREA DI PERTINENZA





INGRESSO CON AREA GIORNO





INGRESSO CON AREA GIORNO





DISIMPEGNO ZONA NOTTE



CAMERA 1





CAMERA 2





BAGNO

Esperto alla stima: GEOM. LUCA AUTELLI
Email: info@studiogeometraautelli.com
Pec: luca.autelli@geopec.it



VIALE CONDOMINIALE CARRABILE





CORSELLO CONDOMINIALE





AUTORIMESSA

