

**Agenzia del Territorio  
CATASTO FABBRICATI  
Ufficio Provinciale di  
Varese**

Dichiarazione protocollo n. VA0052365 del 18/02/2010

Planimetria di u.i.u. in Comune di Ferrera Di Varese

Via Boraina

civ.

Identificativi Catastali:

Sezione:

Foglio: 3

Particella: 122

Subalterno: 502

Compilata da:

Bignotti Giacomo

Iscritto all'albo:

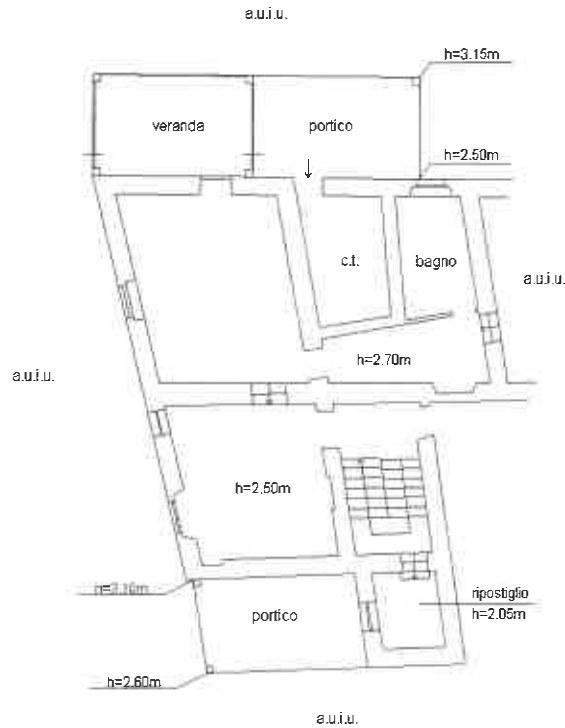
Architetti

Prov. Varese

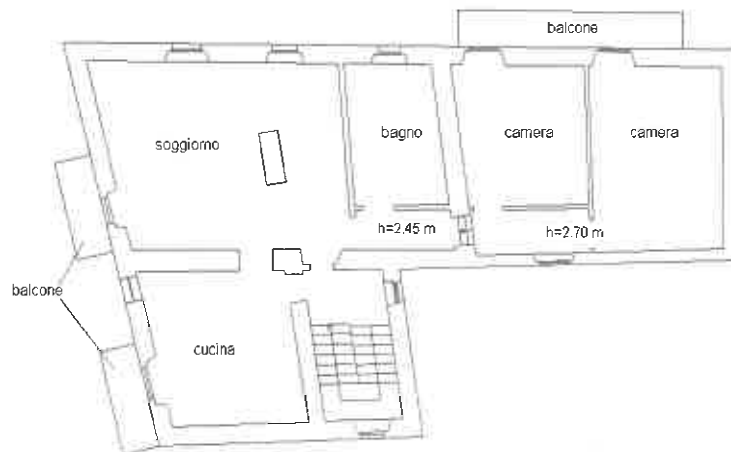
N. 254

Scheda n. 1


Scala 1:200



**PIANO TERRA**



**PIANO PRIMO**



Una planimetria in atti

Data: 20/09/2023 - n. T97406 - Richiedente: CMMNTN66R04F839F

Totale schede: 1 - Formato di acquisizione: A4(210x297) - Formato stampa richiesto: A4(210x297)

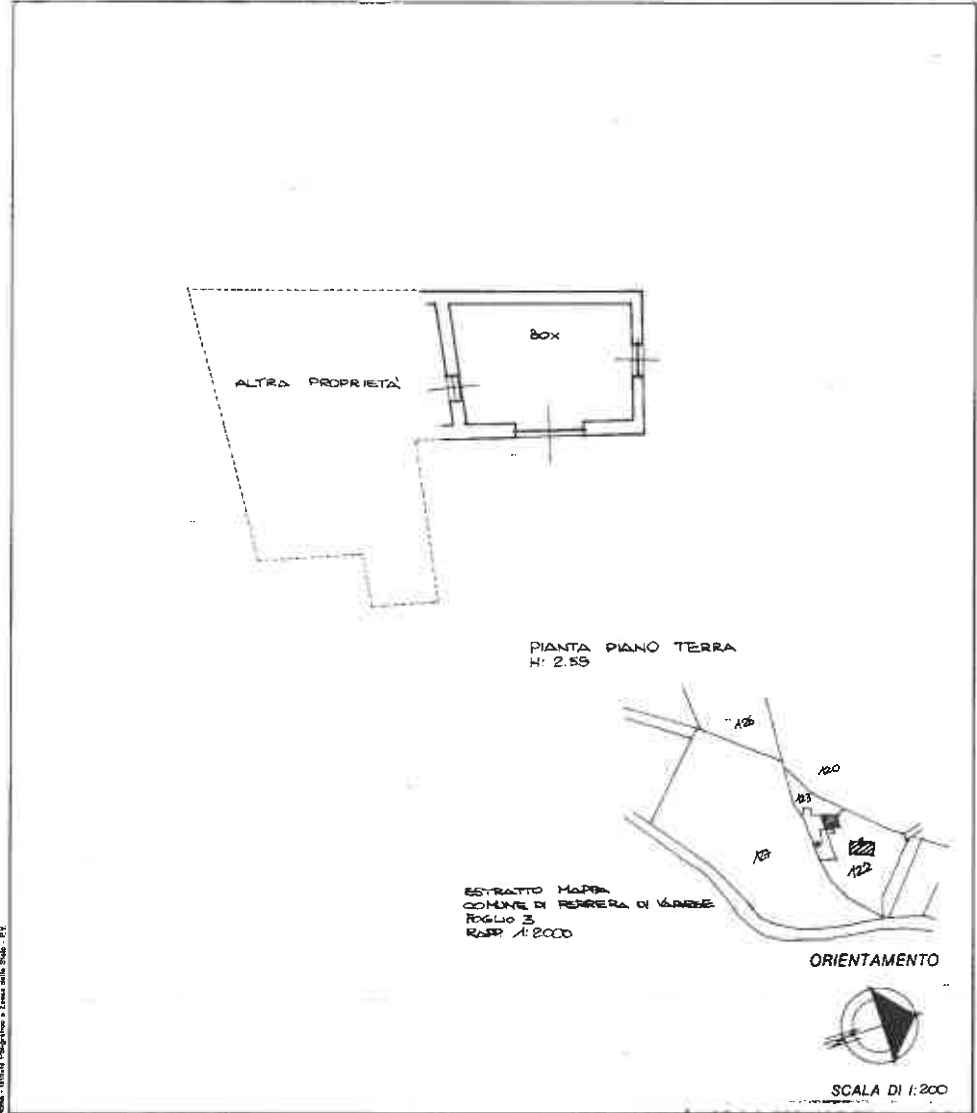
MODULAZIONE  
7 - 46 - 1993 - 497



MINISTERO DELLE FINANZE  
DIREZIONE GENERALE DEL CATASTO E DEI SS.TT.EE.  
**CATASTO EDILIZIO URBANO** (RDL 13-4-1939, n. 652)

MOD. BN (CELS)  
LIRE  
350

Planimetria di u.i.u. in Comune di FERRERA DI VARESE via LOCALITÀ BORAINA civ.         



Dichiarazione di N.C.   
 Denuncia di variazione

Identificativi catastali  
 F. 3  
 n. 122 sub. 3

Compilata dal GEOM. NICOLA FABRIZIO  
 (Titolo Cognome e nome)

Iscritto all'albo dei GEOMETRI  
 della provincia di VARESE n. 2363  
 date 31/5/93 Firmat. NICOLA FABRIZIO



RISERVATO ALL'UFFICIO

13005

Ultima planimetria in atti

Catasto dei Fabbricati - Situazione al 20/09/2023 - Comune di FERRERA DI VARESE(D551) - < Foglio 3 - Particella 122 - Subalterno 3 >  
VIA BORAINA Piano T  
Firmato Da: ANTONIO CIMMINO Emesso Da: CONSIGLIO NAZIONALE DEL NOTARIATO QUALIFIED CERTIFICATION AUTHORITY 2019 Serial#: 4698



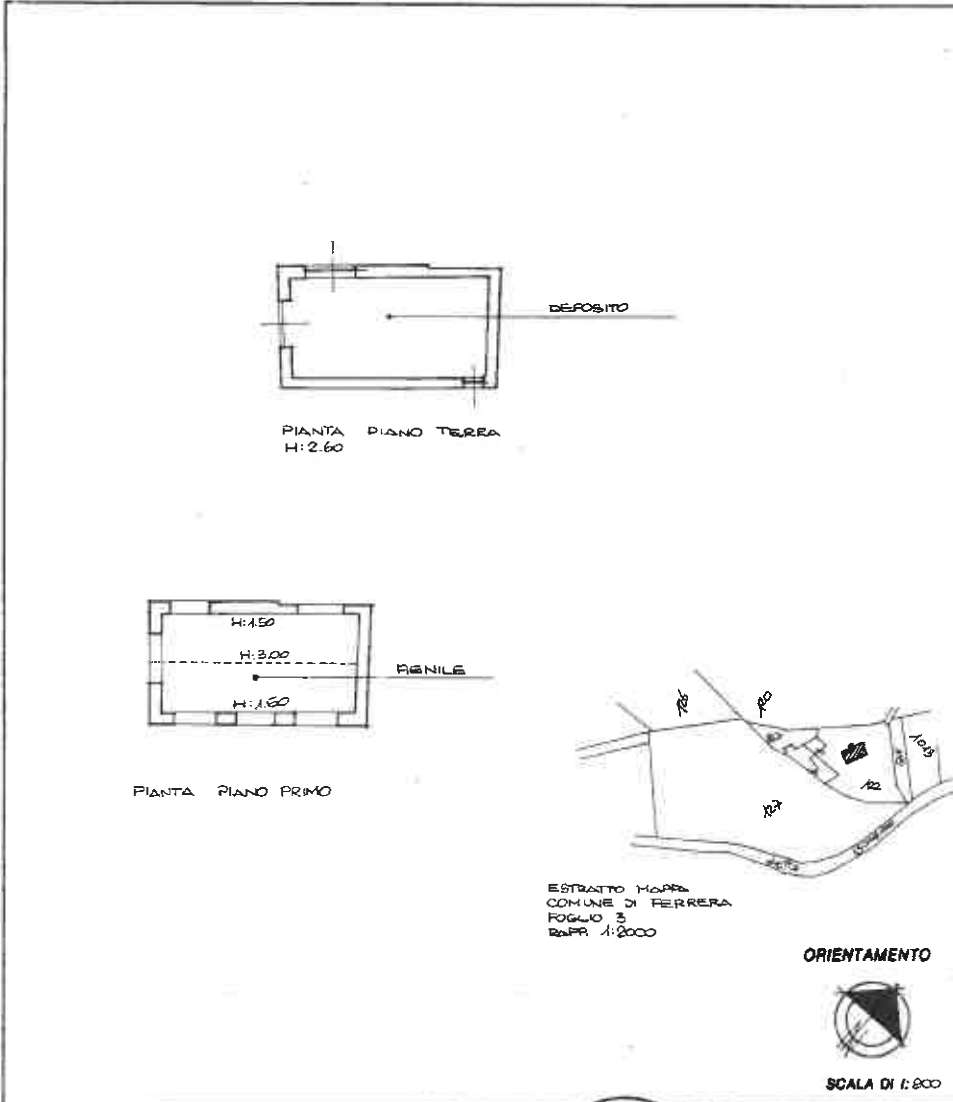
MODULARIO  
F. 119, 120, 487



MINISTERO DELLE FINANZE  
DIREZIONE GENERALE DEL CATASTO E DEI SS.TT.EE.  
**CATASTO EDILIZIO URBANO** (RDL 13-4-1939, n. 652)

MOD. BN (CEU)

Planimetria di u.i.u. in Comune di FERRERA DI VARESE LOCALITA' BORAINA CIV. ....



Dichiarazione di N.C.   
Denuncia di variazione

Compilata dal GEOM. NICOLA FABRIZIO  
(nome, cognome e nome)

Identificativi catastali  
F. 3  
n. 122 sub. 2

Iscritto all'albo de GEOMETRI  
della provincia di VARESE n. 122  
data 31/5/93 Firma Nicola Fabrizio



RESERVATO ALL'UFFICIO

12005

Ultima planimetria in atti

Catasto dei Fabbricati - Situazione al 20/09/2023 - Comune di FERRERA DI VARESE(D551) - < Foglio 3 - Particella 122 - Subaltermo 2 >  
VIA BORAINA Piano I - T  
Firmato Da: ANTONIO CIMMINO Emesso Da: CONSIGLIO NAZIONALE DEL NOTARIATO QUALIFIED CERTIFICATION AUTHORITY 2019 Serial#: 4698



**Agenzia del Territorio  
CATASTO FABBRICATI  
Ufficio Provinciale di  
Varese**

Dichiarazione protocollo n. VA0052364 del 18/02/2010

Planimetria di u.i.u. in Comune di Ferrera Di Varese

Localita' Boraina

civ.

Identificativi Catastali:

Sezione:

Foglio: 3

Particella: 122

Subalterno: 501

Compilata da:

Bignotti Giacomo

Iscritto all'albo:


Architetti

Prov. Varese

N. 254

Scheda n. 1

Scala 1:200



**PIANO TERRA**

h1=2.70 m

h2=2.50 m

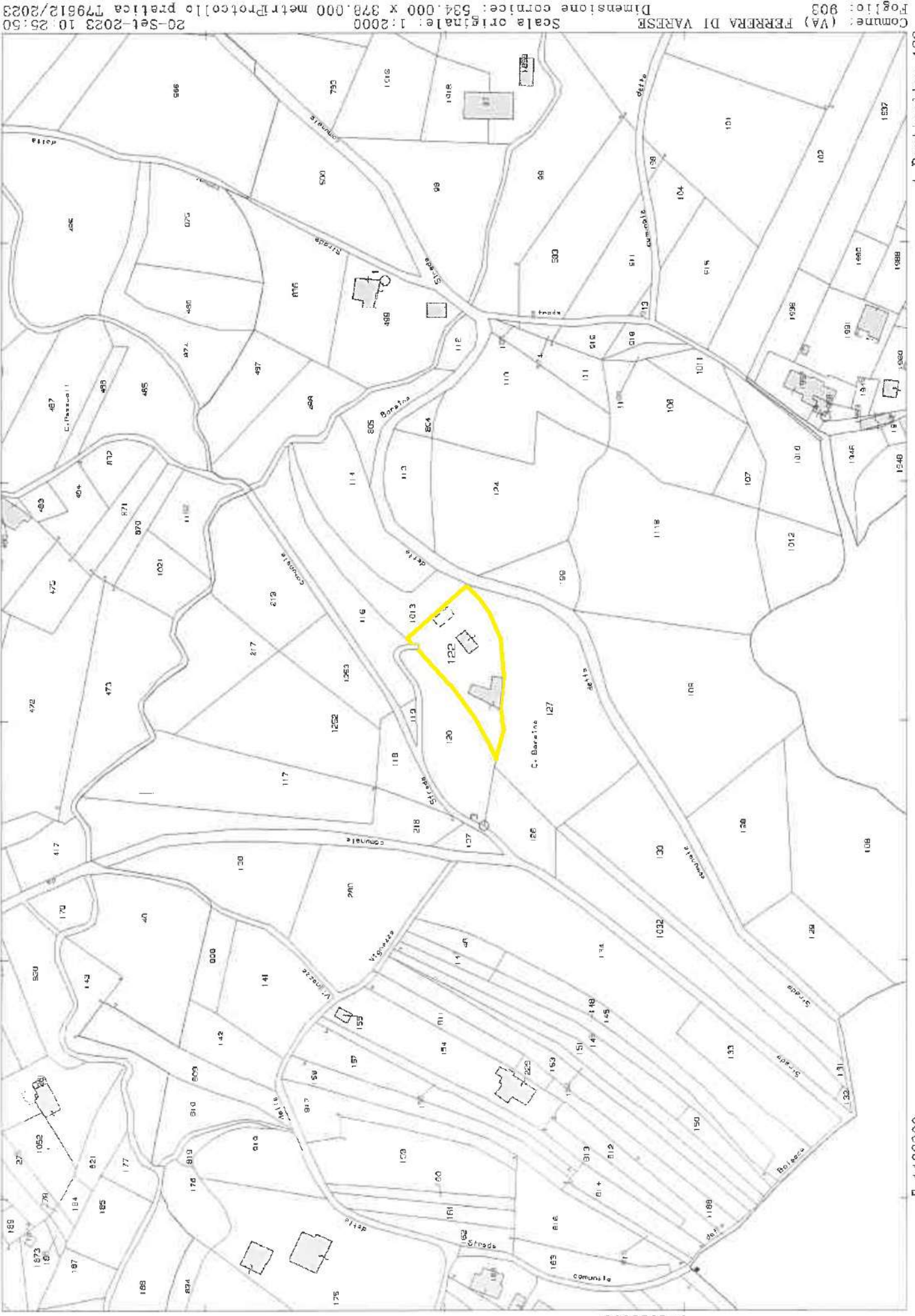


Ultima planimetria in atti

Data: 20/09/2023 - n. T97411 - Richiedente: CMMNTN66R04F839F

Totale schede: 1 - Formato di acquisizione: A4(210x297) - Formato stampa richiesto: A4(210x297)

N=5088000



Comune: (VA) FERRERA DI VARESE  
Foglio: 803  
Scala originale: 1:2000  
Dimensione cornice: 534.000 x 378.000 metri  
Protocollo pratica T79812/2023  
20-Set-2023 10:25:50

E=1483200

Particella: 122

