

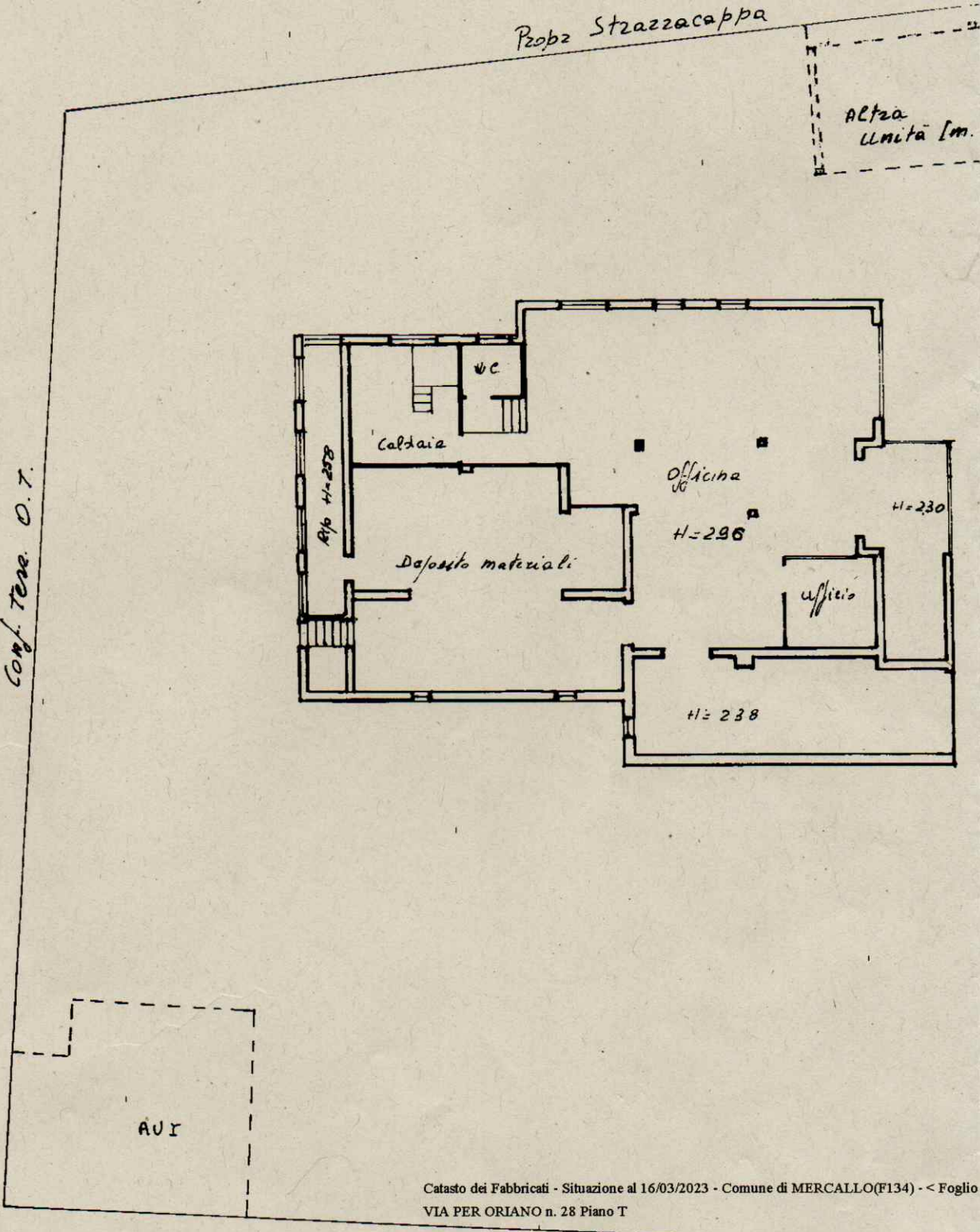


N=5063500

Scala originale: 1:2000
Dimensione cornice: 534.000 x 378.000 mm
Foglio: 909
Comune: (VA) MERCALLO

Data di presentazione: 02/11/1992 - Data: 16/03/2023 - N. pratica: VA0034522/2023 - Richiedente: TRIBUNALE DI VARESE - Ultima planimetria in atti
Scheda di Formato di acq.: A3(297x412) - Fatt. di scala: 1:1

Conf. Terz. O.T.




Catasto dei Fabbricati - Situazione al 16/03/2023 - Comune di MERCALLO(F134) - < Foglio VIA PER ORIANO n. 28 Piano T

Prop Rasini 9.

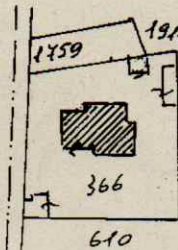


Planimetria di u.i.u. in Comune di MERCALLO via ORIANO civ. 28

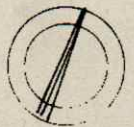


Prop. Madoglio

Particella 366 Subalterno 2 >



ORIENTAMENTO



MAPPA Sc. 1:2000 Fg. 9 C.T.

SCALA DI 1:200

Dichiarazione di N.C.
Denuncia di variazione

Compilata dal Geometra
(Titolo cognome e nome)

RISERVATO ALL'UFFICIO

SALINA RINALDO

Iscritto all'albo de Geometri

della provincia di Varese n. 442

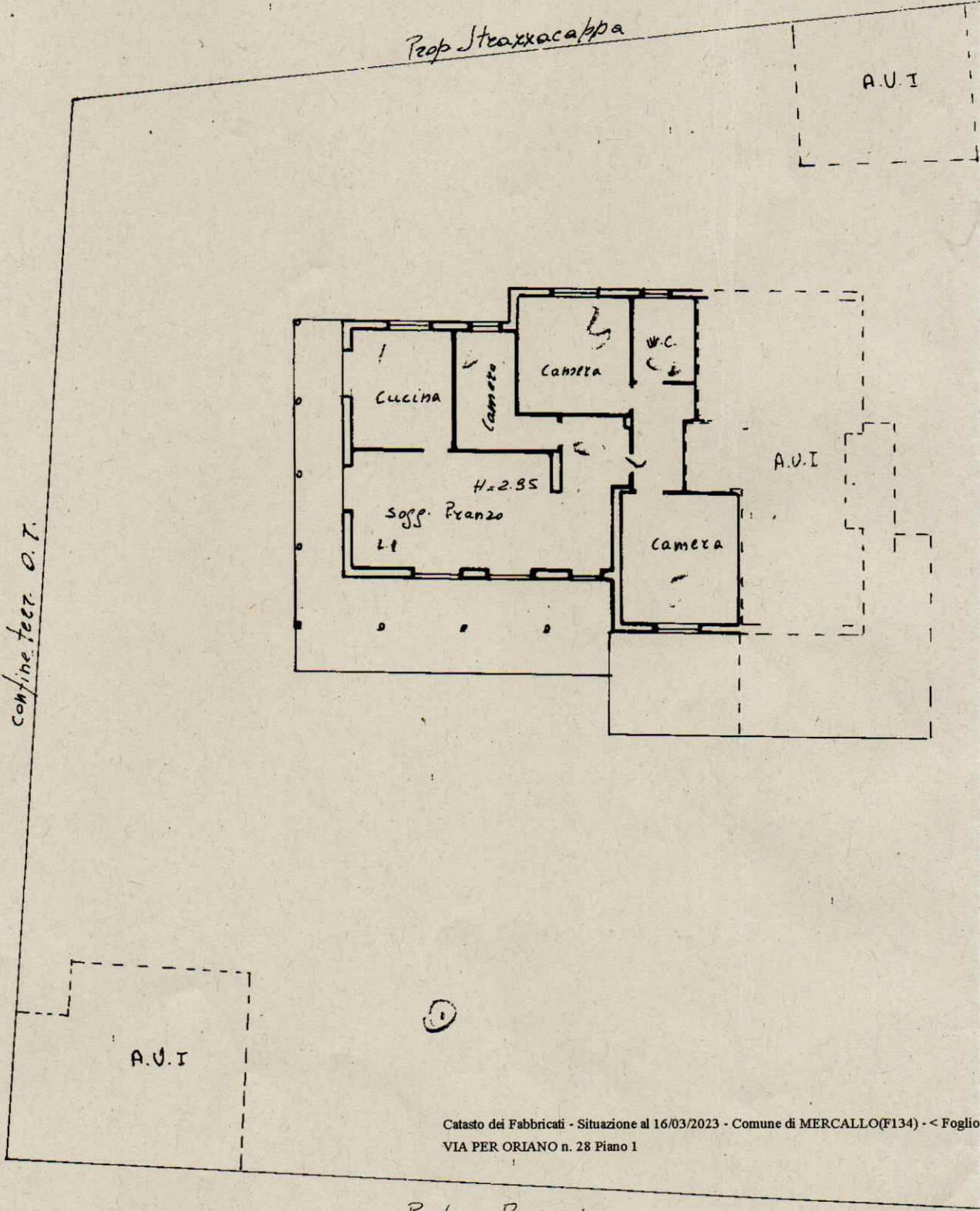
data 20/10/92 Firma Mad.

Identificativi catastali
F. 8
n. 366 sub. 2

209-

Data di pubblicazione: 02/11/1992 - Data: 16/03/2023 - N. pratica: VA0004522/2023 - Richiedente: TRIBUNALE DI VARESE - Ultima planimetria in atti

Data di presentazione: 02/11/1992 - Data: 16/03/2023 - N. pratica: VA0034527/2023 - Richiedente: TRIBUNALE DI VARESE - Ultima planimetria in atti
Scheda 1 di 1 - Formato di acq.: A3(297x419) - Fatt. di scala: 1:1

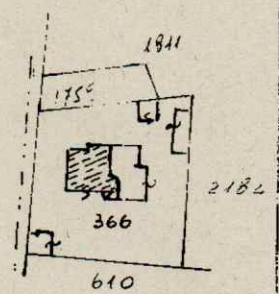
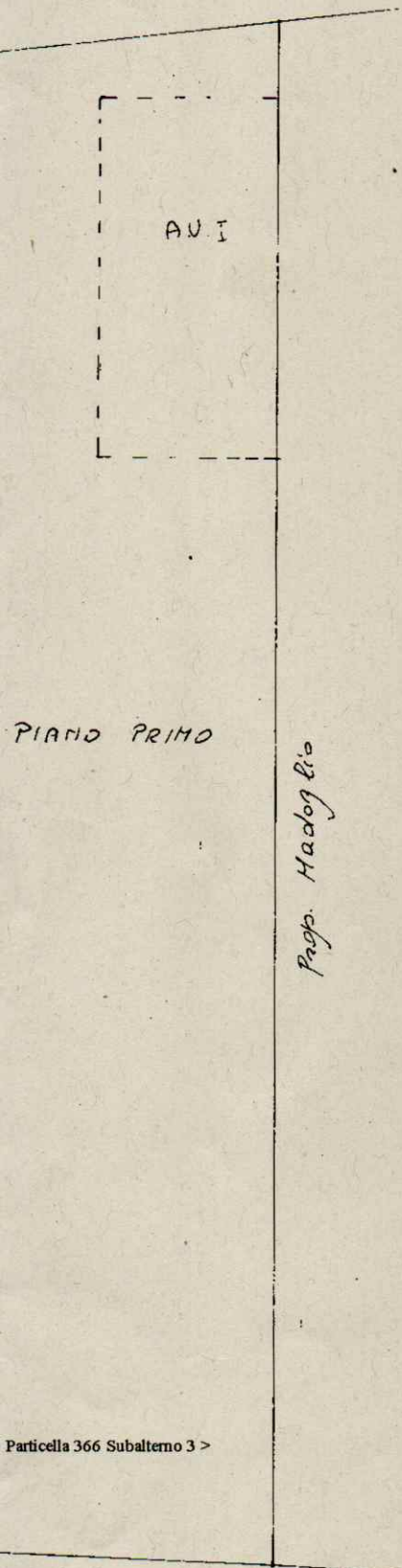


Catasto dei Fabbricati - Situazione al 16/03/2023 - Comune di MERCALLO(F134) - < Foglio
VIA PER ORIANO n. 28 Piano 1



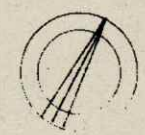
LIRE
400

Planimetria di u.i.u. in Comune di MERCALLO via ORLANDO civ.



MAPPA Sc. 1:2000 Fg. 9. C. I

ORIENTAMENTO



SCALA DI 1:200

Dichiarazione di N.C.
 Denuncia di variazione

Identificativi catastali
 9
 366 sub. 3

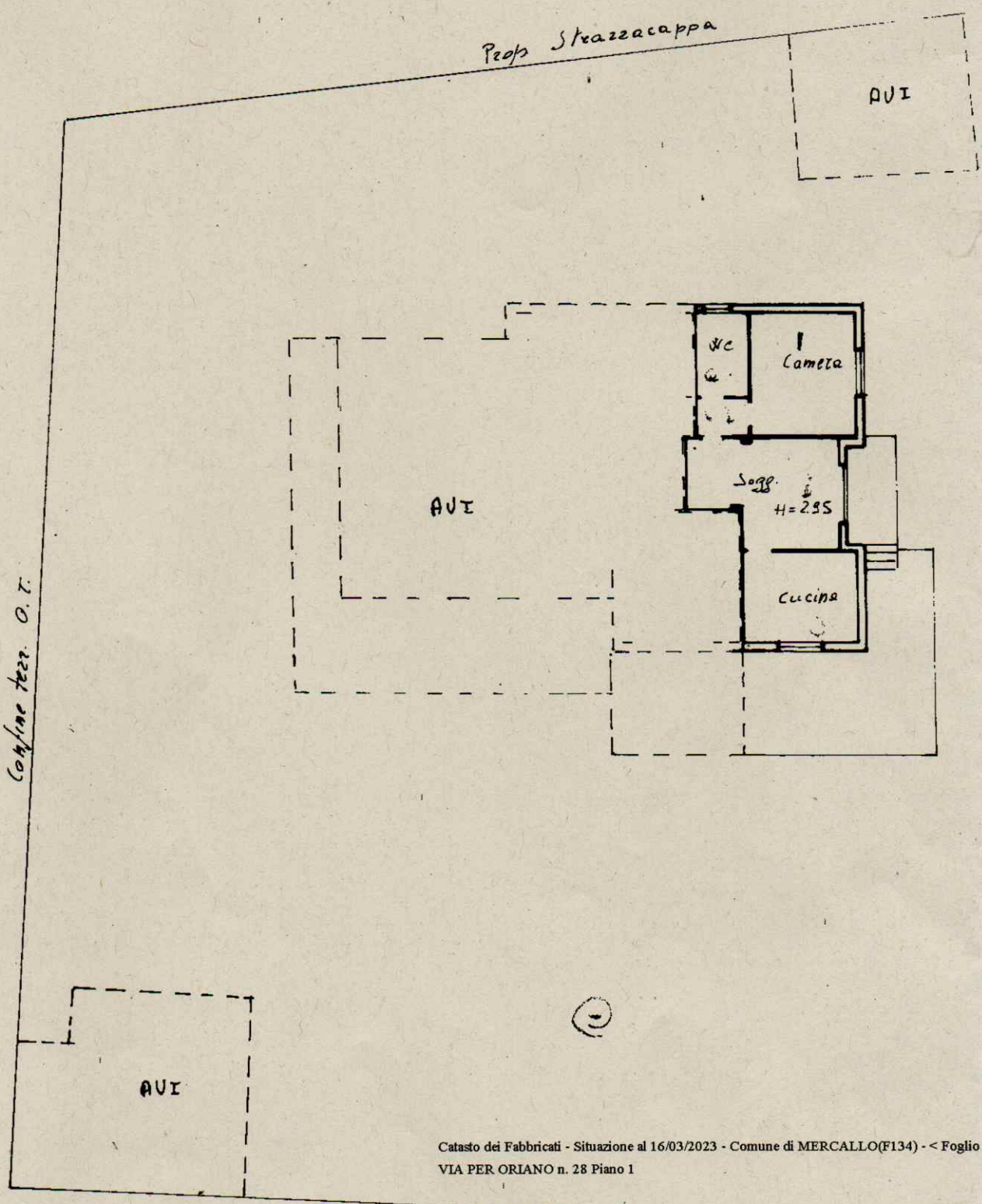
Compilata dal Geometra
(titolo, cognome e nome)
SALINA RINALDO

Iscritto all'albo del Geometri
 della provincia di Varese n. 1120
 dal 20.12.92

RISERVATO ALL'UFFICIO

20176

Data di presentazione: 02/11/1992 - Data: 16/03/2023 - N. pratica: VA0034534/2023 - Richiedente: TRIBUNALE DI VARESE - Ultima planimetria in atti
Schema 1 di 1 - Formato di acq.: A3(297x420) - Fatt. di scala: 1:1



Catasto dei Fabbricati - Situazione al 16/03/2023 - Comune di MERCALLO(F134) - < Foglio
VIA PER ORIANO n. 28 Piano 1


Prop. Stazzacappa

Confine terr. O.T.

Prop. Rozini G.

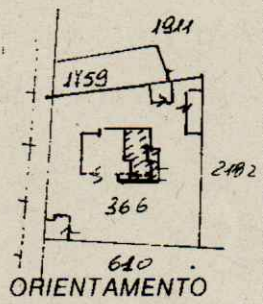


Planimetria di u.i.u. in Comune di MERCALLO via ORIANO civ.

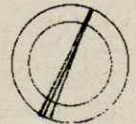


PIANO PRIMO

Propri. Madoglio



*mappa C.T. Fg. 9
SC. 1:2000*



SCALA DI 200

Particella 366 Subalterno 4 >

Dichiarazione di N.C.
Denuncia di variazione

Compilata da: *geometra*
SALINA RINALDO
Iscritto all'albo dei Geometri
della provincia di Varese n. 472
data 20/10/92 Firma *Salina*

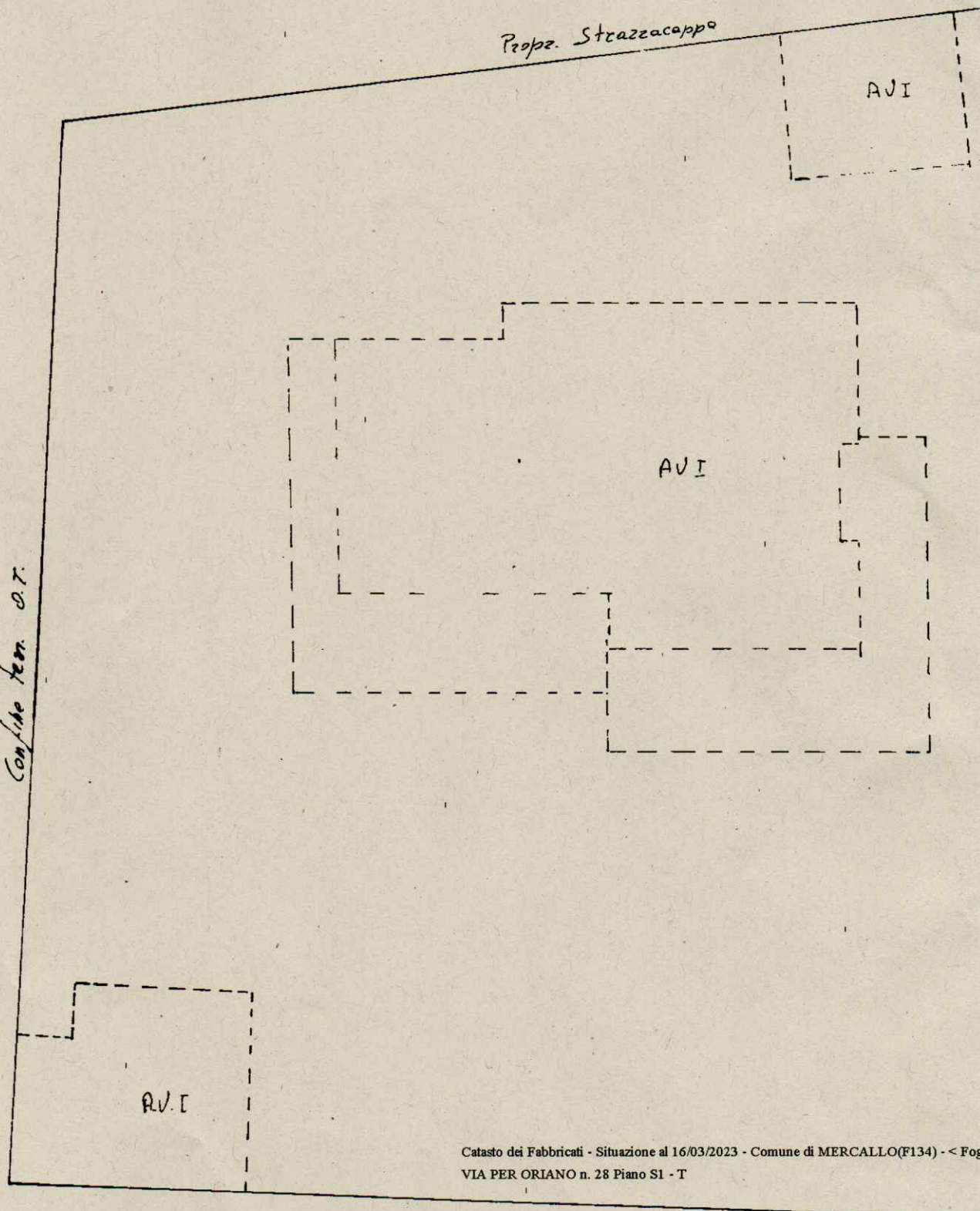
Identificativi catastali
F. 9
n. 366 sub 4

RISERVATO ALL'UFFICIO

209-

Data di presentazione: 02/11/1992 - Data: 16/03/2023 - N. pratica: VA003434/2023 - Richiedente: TRIBUNALE DI VARESE - Ultima planimetria in atti

Data di presentazione: 02/11/1992 - Data: 16/03/2023 - N. pratica: VA0034540/2023 - Richiedente: TRIBUNALE DI VARESE - Ultima planimetria in atti
Scheda 1 di 1 - Formato di acq.: A3(297x420) - Fatt. di scala: 1:1



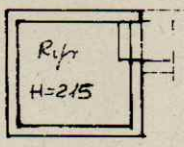
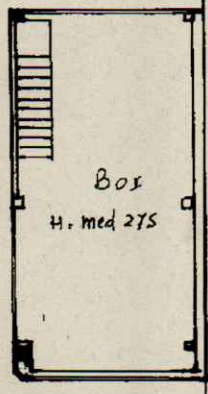
Catasto dei Fabbricati - Situazione al 16/03/2023 - Comune di MERCALLO(F134) - < Foglio
VIA PER ORIANO n. 28 Piano S1 - T



LIRE
400

Planimetria di abit. in Comune di MERCALLO via ORIANO

civ.

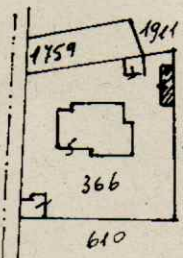


ANO TERRA

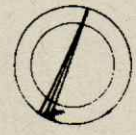
PIANO INTERNO

Prop. Modugno

Particella 366 Subalterno 5 >



ORIENTAMENTO



SCALA DI 1:200

mappa CT n. 1/2000
FG. 9

Dichiarazione di N.C.
 Denuncia di variazione

Identificativi catastali
 F. 3
 n. 366 sub. 5

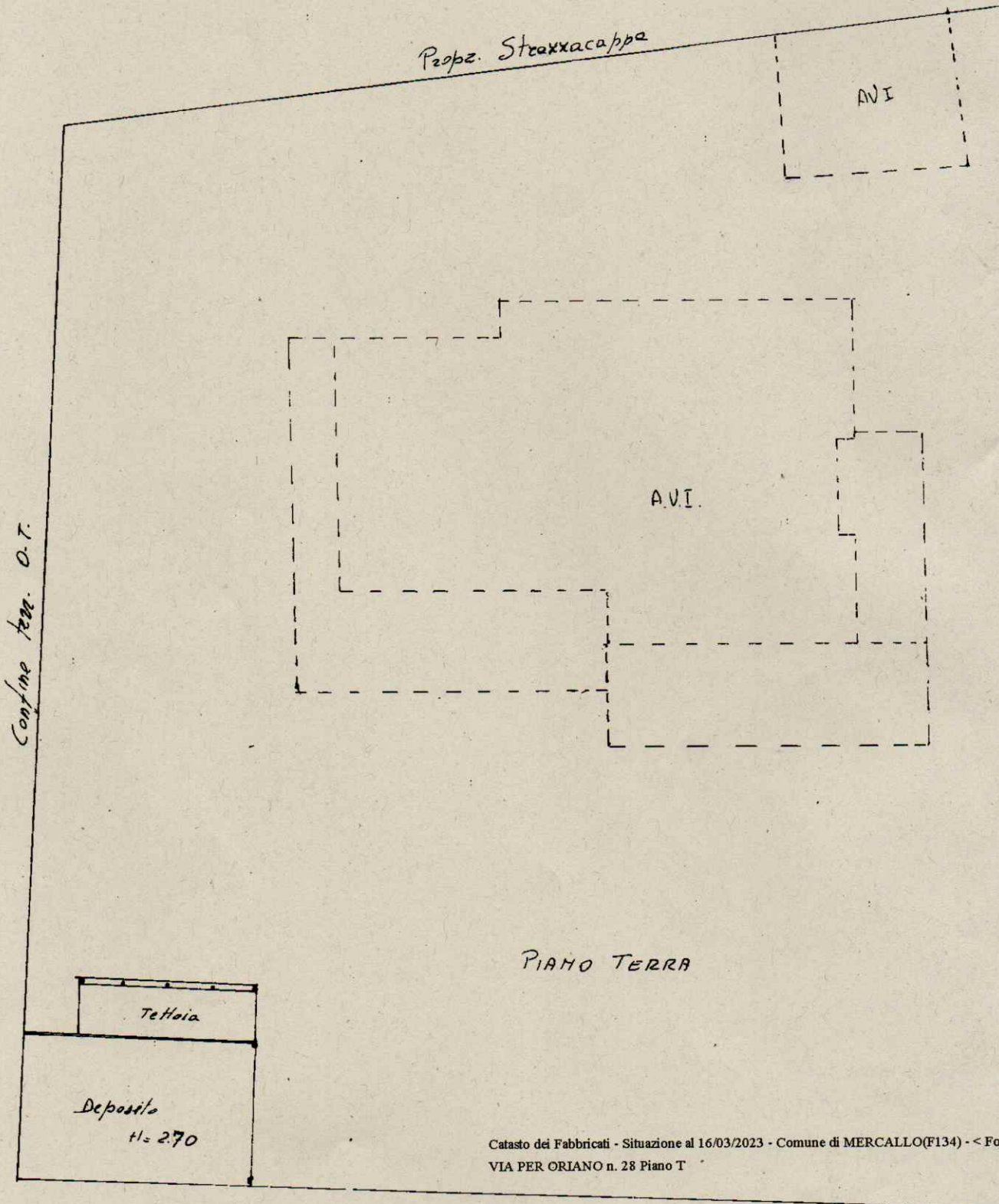
Compilata dal Geometra
(Titolo cognome e nome)
SALINA RINALDO

Iscritto all'albo dei Geometri
 della provincia di Varese n. 772
Salinas Mod.

RISERVATO ALL'UFFICIO

30.90

Data di presentazione: 02/11/1992 - Data: 16/03/2023 - N. pratica: VA0034541/2023 - Richiedente: TRIBUNALE DI VARESE - Ultima planimetria in atti
Scheda 1 di 1 - Formato di acq.: A3(297x420) - Fatt. di scala: 1:1




Catasto dei Fabbricati - Situazione al 16/03/2023 - Comune di MERCALLO(F134) - < Foglio
VIA PER ORIANO n. 28 Piano T



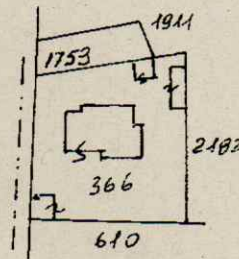
LIRE
400

Planimetria di utu in Comune di MERCALLO via ORLANDO

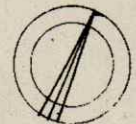
civ.



Prop. Madoglio



ORIENTAMENTO



*Mappa C.T. Fog. 9
sc. 1:2000*

SCALA DI 1:200

Particella 366 Subalterno 6 >


Dichiarazione di N.C.
 Denuncia di variazione

Identificativi catastali
 F. 9
 n. 366 sub 6

Compilata da: Geometra
(Titolo, cognome e nome)
SALINA RINALDO

Iscritto all'albo dei Geometri
 della provincia di Varese n. 4424

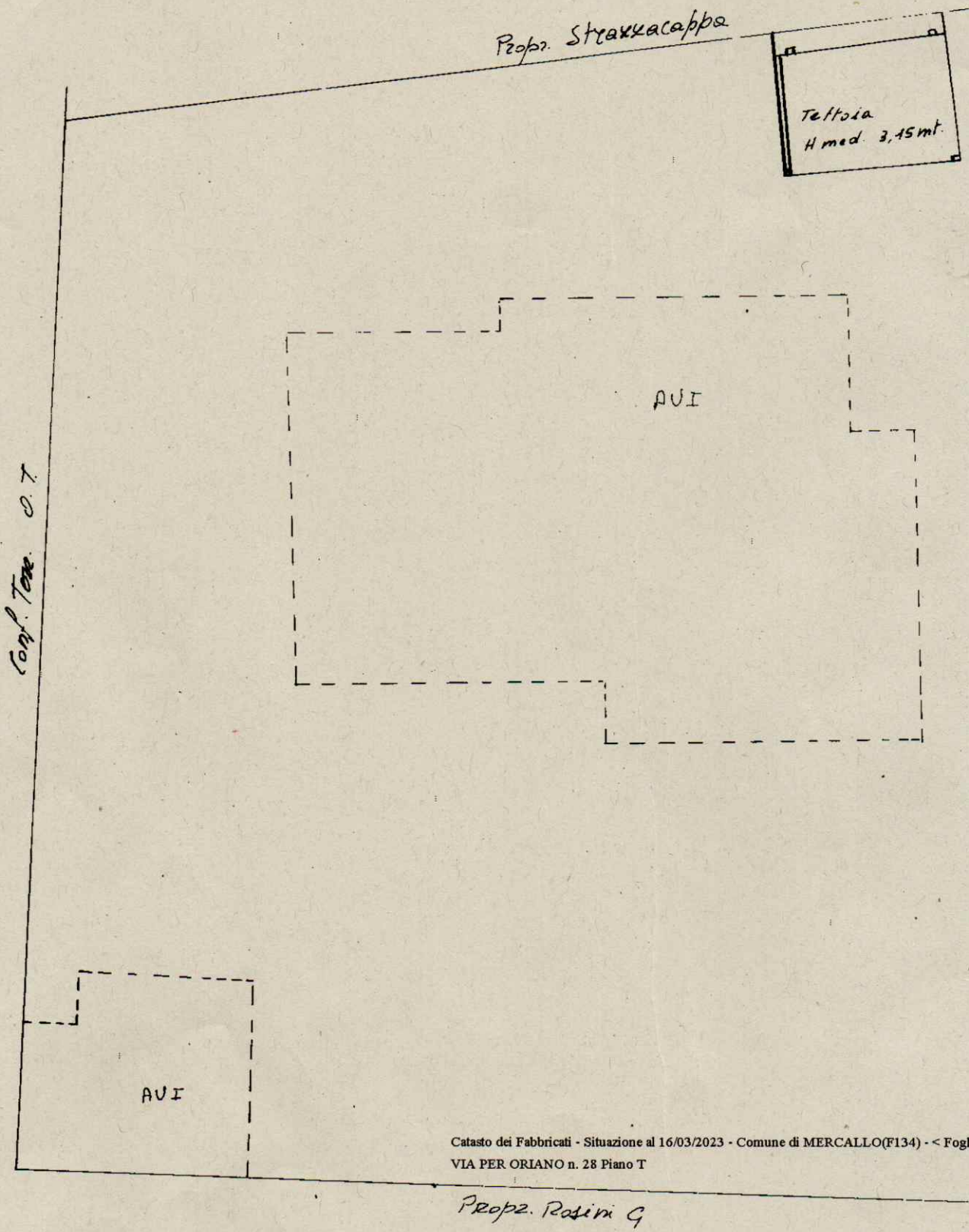
data 20/10/92 Firma [Signature]



RISERVATO ALL'UFFICIO

30196

Data di presentazione: 02/11/1992 - Data: 16/03/2023 - N. pratica: VA0034542/2023 - Richiedente: TRIBUNALE DI VARESE - Ultima planimetria in atti
Schema I di I - Formato di acq.: A3(297x420) - Fatt. di scala: 1:1




Catasto dei Fabbricati - Situazione al 16/03/2023 - Comune di MERCALLO(F134) - < Foglio
VIA PER ORIANO n. 28 Piano T



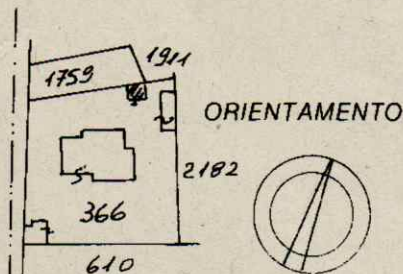
Planimetria di u.i.u. in Comune di MERCALLO via ORLANDO

civ. 28



Peppo Macoglio

Particella 366 Subalterno 7 >



MAPPA C.T. 1/9. 1/2000

SCALA 1:200

Dichiarazione di N.C.
Denuncia di variazione

Compilata dal Geometra
(Titolo cognome e nome)

SALINA RINALDO

Iscritto all'albo de Geometri

della provincia di Varese n. 772

data 20/10/92 Firma Salina

RISERVATO ALL'UFFICIO

209

Identificativi catastali

F. 9
n. 366 sub. 7

Data di presentazione: 02/11/1992 - Data: 16/03/2023 - N. pratica: VA0034542/2023 - Richiedente: TRIBUNALE DI VARESE - Ultima planimetria in atti