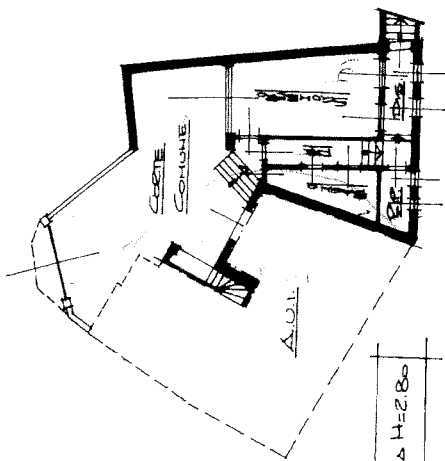


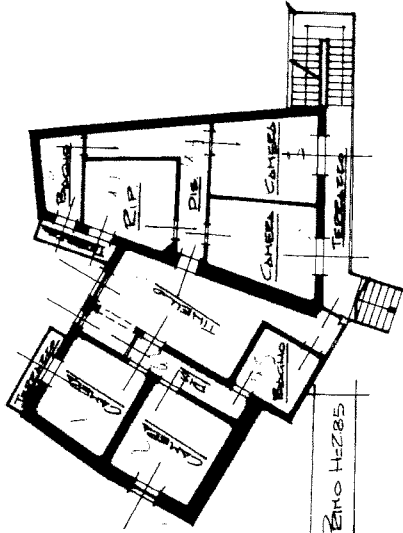
Catasto dei Fabbricati - Situazione al 07/01/2013 - Comune di AZZIO (A532) - < Foglio: 4 - Particella: 130 - Subalterno: 4 >
 VIA STELLA n. 5 piano: T1-2-S1;

* MOD AN (10/10) *
 MINISTERO DELLE FINANZE
 DIREZIONE GENERALE DEL CATASTO E DEI SISTEMI
CATASTO EDILIZIO URBANO (RDL 13-4-1939, n. 652)

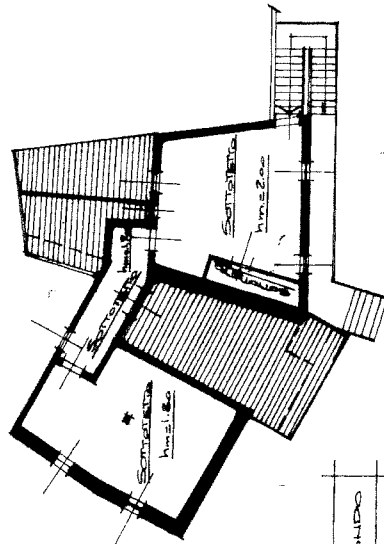
Planimetria di u.t.u. in Comune di AZZIO VIA STELLA CIV. 5



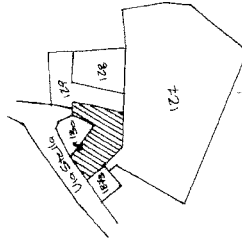
Piano Terzo H=2.80



Piano Secondo H=2.65



Piano Terzo



C.C. 222/0
 FC 5
 1:1000

ORIENTAMENTO



SCALA DI 1:2000

RESERVATO ALL'UFFICIO

Compilata dal C.E. 001/10/1993

Dal 1993

Inscritto all'albo dei catastari della provincia di VA

del 12/07/1993

Firma: [Signature]

10 metri

Dichiarazione di N.C. Denuncia di variazione

Identificativi catastali

F. S. n. 130 sub. A

X

10 metri

10 metri



10/08/1993

MODULARIO
F. vig. rend. 497

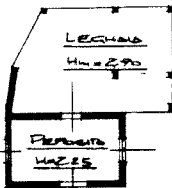


MINISTERO DELLE FINANZE
DIREZIONE GENERALE DEL CATASTO E DEI SS.TT.EE.
CATASTO EDILIZIO URBANO (ADL 13-4-1939, n. 652)

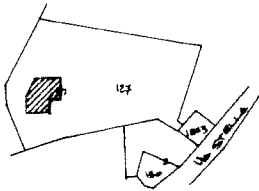
MOD. BN (CEU)
L. IRL
500

Planimetria di ulu in Comune di AZZIO via STELLA civ. 5

PiANO TERRA



ESERCITO MAPPA
COMUNE DI AZZIO
PR. S. SCALA 1:1000



ORIENTAMENTO



SCALA DI 1:200

Dichiarazione di N.C.
Denuncia di variazione

Compilata dal GEOM. VINCENTI DAVIDE
(filelio, cognome, nome)
Inscritto all'albo dei GEOMETRI
della provincia di VARESE n. 2307
data 02/11/93 Firma [Signature]

RISERVATO ALL'UFFICIO

10
A01170

Luogo 01

>

Catasto dei Fabbricati - Situazione al 06/08/2024 - Comune di AZZIO (A532) - < Foglio 4 - Particella 127 - Subalterno

VIA STELLA n. 5 Piano T

Ultima planimetria in atti