

MODULARIO
F. rig. rend. 496

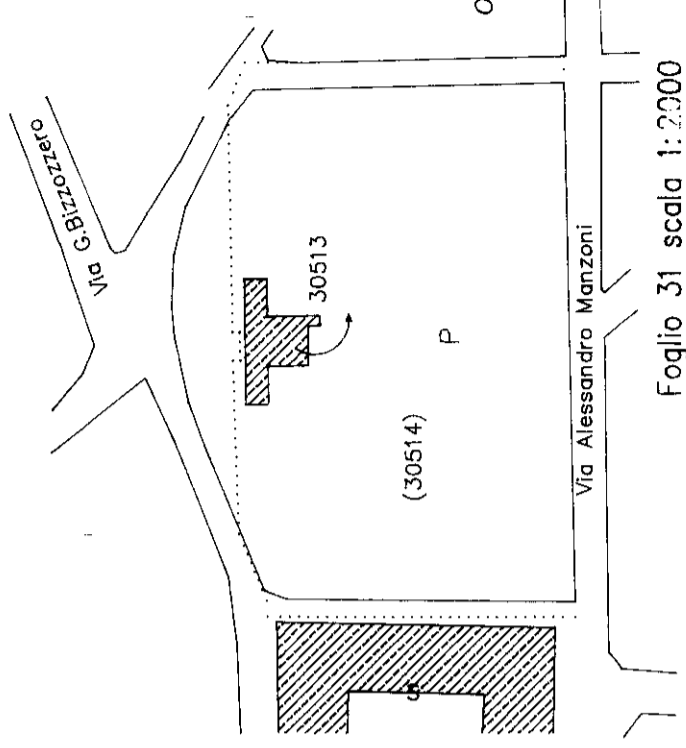
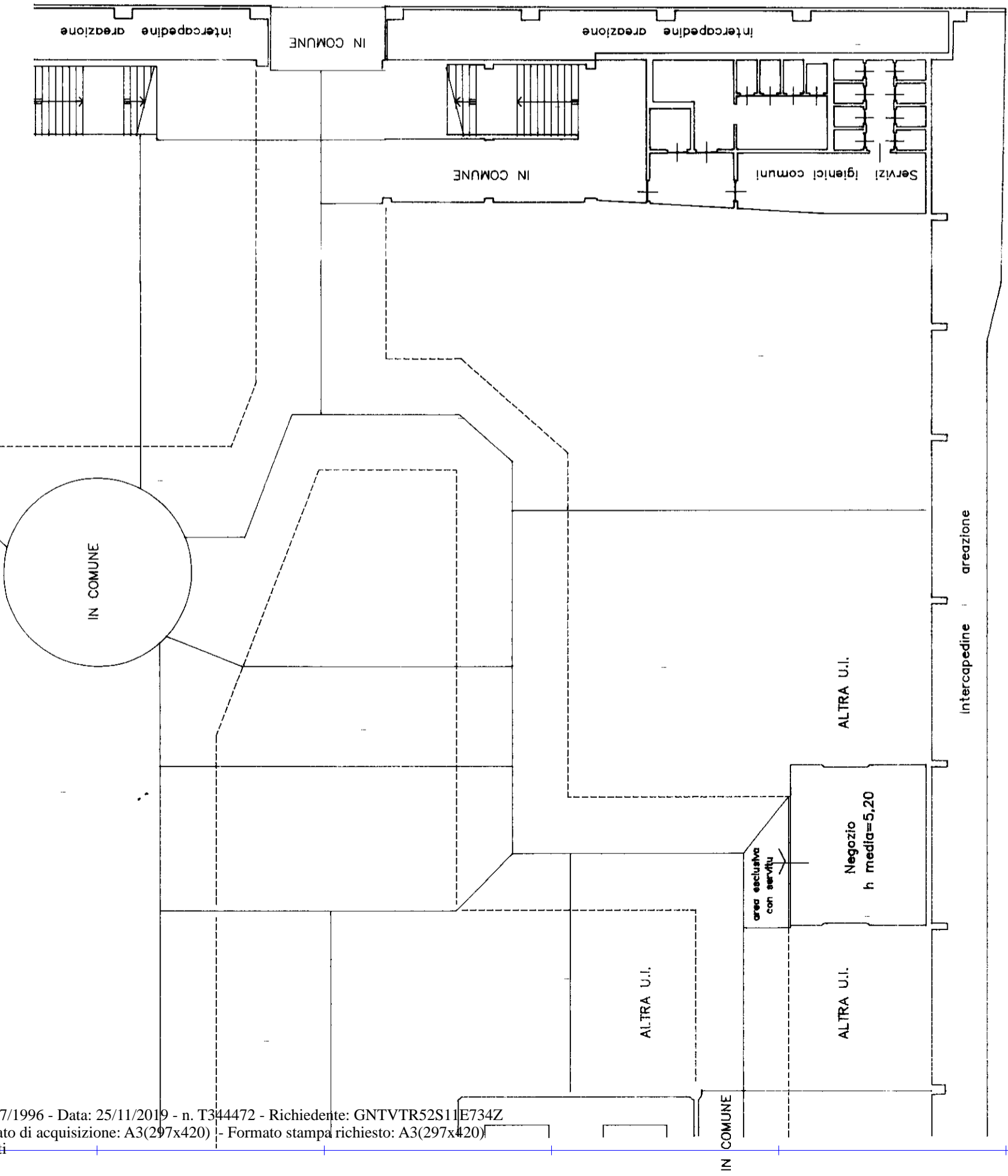


MINISTERO DELLE FINANZE
DIPARTIMENTO DEL TERRITORIO
CATASTO EDILIZIO URBANO (RDL 13-4-1939, n. 652)

MOD. AN (CEU)
LIRE
800

Planimetria di u.i.u. in Comune di VARESE via P.zza Repubblica civ.....

Piano SECONDO INTERRATO



Dichiarazione di N.C. <input type="checkbox"/> Denuncia di variazione <input checked="" type="checkbox"/>		Geometra TOZZI Sergio <small>(titolo, cognome e nome)</small>	
Identificativi catastali F. 31 n. 30514 sub. 01 584		Iscritto all'albo de Geometri Varese 1672 della provincia di data 08/07/96 Firma <i>Qui com. Jay</i>	
Catasto dei Fabbricati - Situazione al 25/11/2019 - Comune di VARESE (L.682) - < Sez.Urb.: VA - Foglio: 11 - Particella: 30514 - Subaltemo: 584 - PIAZZA DELLA REPUBBLICA piano: S2;		9 LUG. 1936 Prot. A01196	

MODULARIO
F. rig. rend. 498

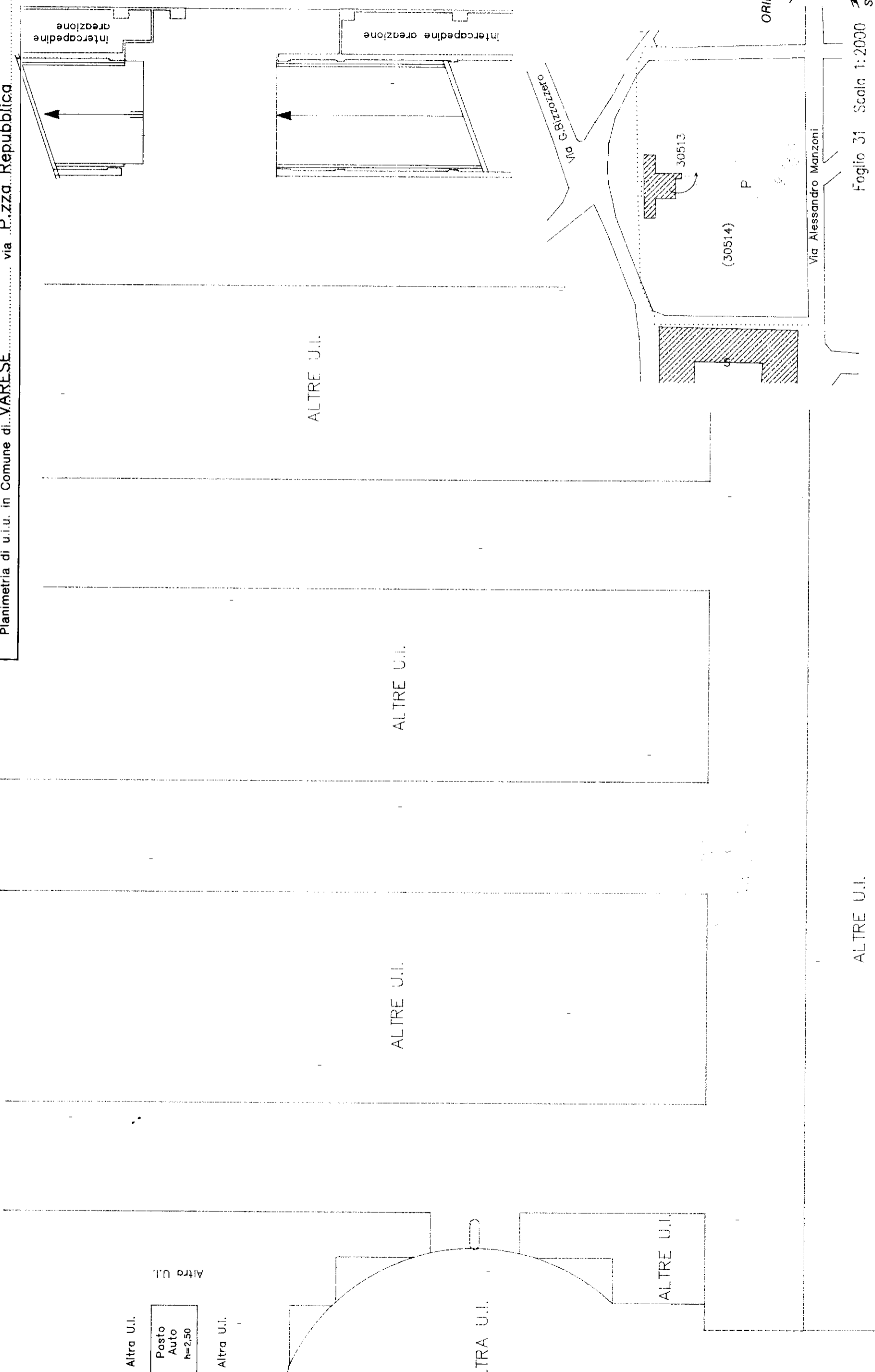


MINISTERO DELLE FINANZE
DIPARTIMENTO DEL TERRITORIO
CATASTO EDILIZIO URBANO (RDL 13-4-1939, n. 652)

Planimetria di u.i.u. in Comune di VARESE via P.zza Repubblica civ.

MOD AN (CEU)

Piano QUARTO INTERRATO



Foglio 31 Scala 1:2000
SCALA DI 1:2000

Dichiarazione di N.C.
 Denuncia di variazione
 Identificativi catastali
 F. 31 n. 30514 sub. 261
 Catasto dei Fabbricati - Situazione al 25/11/2019 - Comune di VARESE (L.682) - < Sez. Urb.: VA - Foglio: 11 - Particella: 30514 - Subaltramo: 261 > [Inquadratura](#)

Compiuta dal **Geometra TOZZI Sergio** (titolo, cognome e nome)
 Iscritto all'albo de **Geometri Varese** n. 1672
 della provincia di **Varese**
 data **08.06.06** Firma **Pam Pam**

RISERVATO ALL'UFFICIO