

TRIBUNALE DI VARESE

ESECUZIONE R.G.E. 5/2021

LOTTO 33

Immobili Via Porta – Caronno Varesino

fg 7 mapp. 7735 sub. 61

Allegati:

- Visure storiche
- Estratto di mappa
- Elaborato planimetrico
- Ispezioni Ipotecarie

* * *

Consulente Tecnico D'ufficio

Arch. Riccardo Campiglio

Studio Via Bernardino Luini,2 – 21100 Varese

mail: riccardo.campiglio@archiworldpec.it

riccardocampiglio@gmail.com

tel-fax. 0332-1953507

mob. 335-6931455

Agenzia delle Entrate
CATASTO FABBRICATI
Ufficio Provinciale di
Varese

ELABORATO PLANIMETRICO

Compilato da:
Puleo Andrea
Iscritto all'albo:
Geometri
Prov. Varese N. 3860

Comune di Caronno Varesino

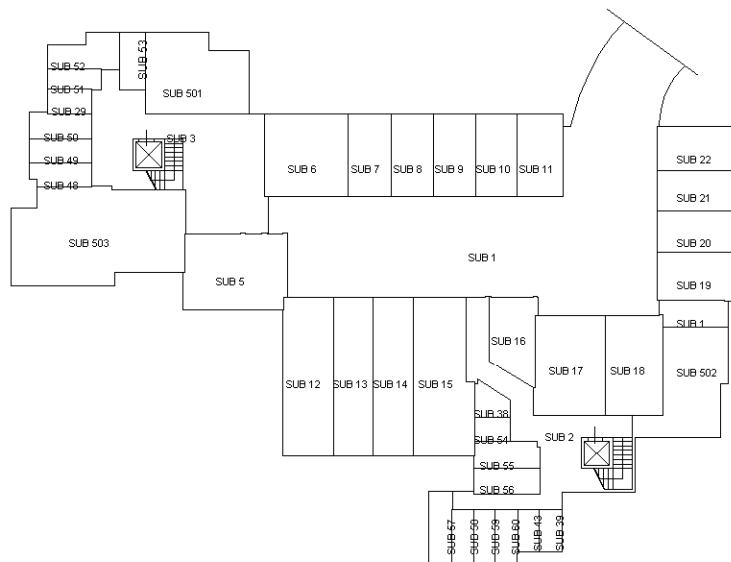
Protocollo n. VA0148876 del 14/12/2016

Sezione: Foglio: 7 Particella: 7735

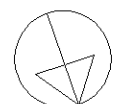
Tipo Mappale n. del

Dimostrazione grafica dei subalterni

Scala 1 : 500



PIANTA PIANO INTERRATO



Ultima planimetria in atti

Agenzia delle Entrate
CATASTO FABBRICATI
Ufficio Provinciale di
Varese

ELABORATO PLANIMETRICO

Compilato da:
Puleo Andrea
Iscritto all'albo:
Geometri
Prov. Varese N. 3860

Comune di Caronno Varesino

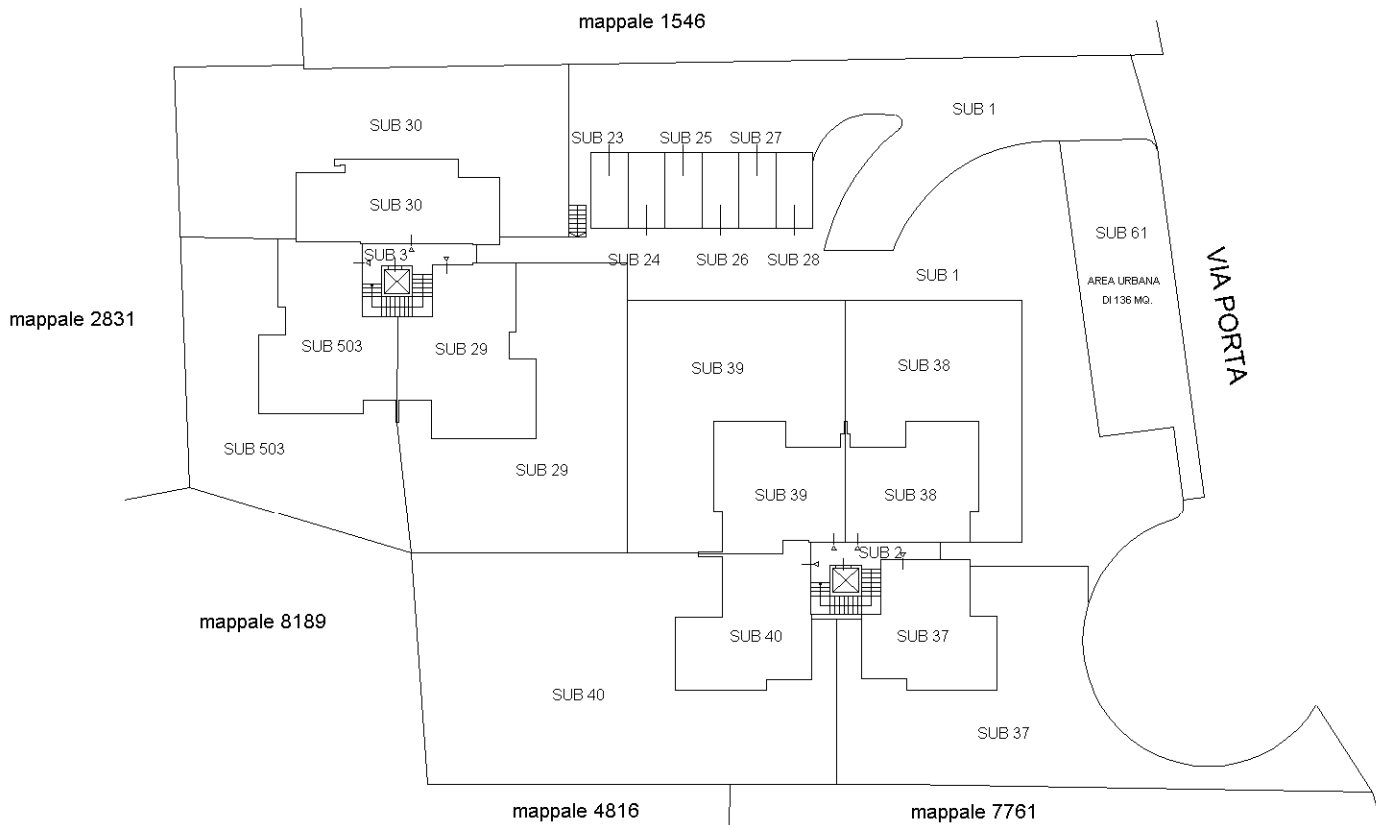
Protocollo n. VA0148876 del 14/12/2016

Sezione: Foglio: 7 Particella: 7735

Tipo Mappale n. del

Dimostrazione grafica dei subalterni

Scala 1 : 500



PIANTA PIANO TERRA

Catasto dei Fabbricati - Situazione al 19/03/2021 - Comune di CARONNO VARESINO (B807) - < Foglio: 7 - Particella: 7735 - Elaborato planimetrico >

Ultima planimetria in atti

ELABORATO PLANIMETRICO

Compilato da:
Puleo Andrea

Iscritto all'albo:
Geometri

Prov. Varese

N. 3860

**Agenzia delle Entrate
CATASTO FABBRICATI
Ufficio Provinciale di
Varese**

Comune di Caronno Varesino

Sezione: Foglio: 7

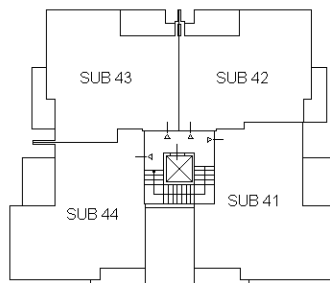
Particella: 7735

Protocollo n. VA0148876 del 14/12/2016

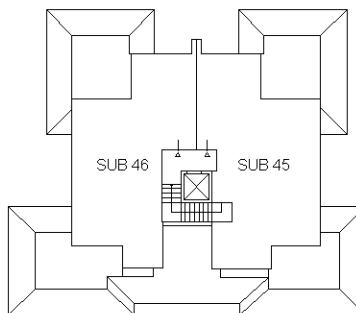
Tipo Mappale n. del

Dimostrazione grafica dei subalterni

Scala 1 : 500

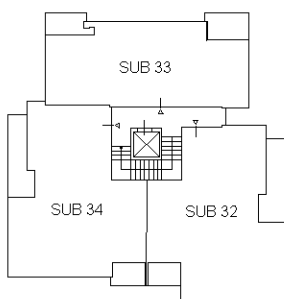


PIANTA PIANO PRIMO

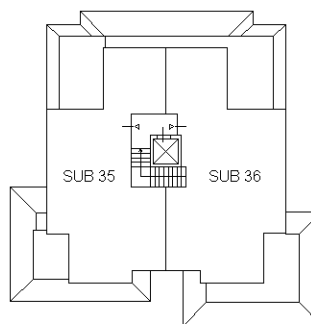


PIANTA PIANO SECONDO

PALAZZINA A

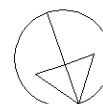


PIANTA PIANO PRIMO



PIANTA PIANO SECONDO

PALAZZINA B



Catasto dei Fabbricati - Situazione al 19/03/2021 - Comune di CARONNO VARESINO (B807) - < Foglio: 7 - Particella: 7735 - Elaborato planimetrico >

Ultima planimetria in atti



N=5064600

E=1486600

1 Particella: 2735

Comune: CARONNO VARESIANO Scala originale: 1:2000 19-Mar-2021 10:54:18
Foglio: 907 Dimensione cornice: 534.000 x 378.000 metri Prot. n. 199452/2021