

MODULARIO  
F. rig. rend. 496




MINISTERO DELLE FINANZE  
DIREZIONE GENERALE DEL CATASTO E DEI SS.TT.EE.  
**CATASTO EDILIZIO URBANO** (RDL 13-4-1939, n. 652)

MOD. AN (CEU)

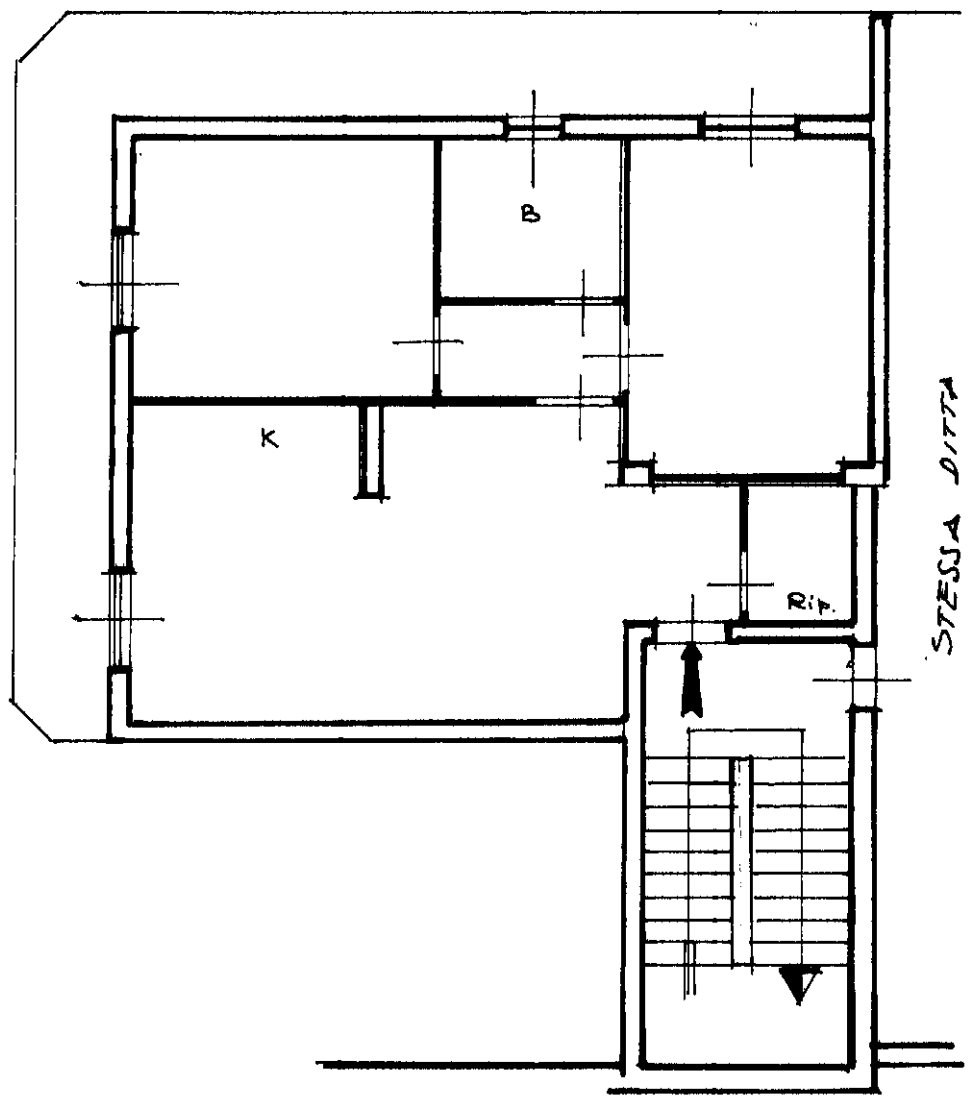
LIRE  
**400**

Planimetria di u.i.u. in Comune di CALVIZZANO (NA) via DEL NOCE civ. 16

FOGLIO  
FINE



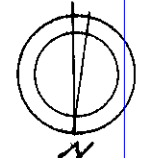
STESSA DITTA



STESSA DITTA

STESSA DITTA

ORIENTAMENTO



SCALA DI 1:100

Dichiarazione di N.C.   
Denuncia di variazione   
Ultima planimetria in atti

Compilata dal C. n. ing. Antonio Tampo  
(Titolo, cognome e nome)

RISERVATO ALL'UFFICIO

19847

Data presentazione: 20/07/1993 - Data: 16/01/2024 - n. T238362 - Richiedente: GVNNTN81A43B963H

Totale schede: 3 - Formato di acquisizione: A4 (210x297) - Formato stampa: A4 (210x297) - 1916

n. 3 sub. 1  
P.T. INT. 1

data ..... Firma H. Melandri

inattu 01  
Catasto dei Fabbricati - Situazione al 16/01/2024 - Comune di CALVIZZANO(B452) - < Foglio 3 - Particella 476 - Subalterno 7 >  
VIA DEL NOCE n. 16BIS Scala B Interno 1 Piano T