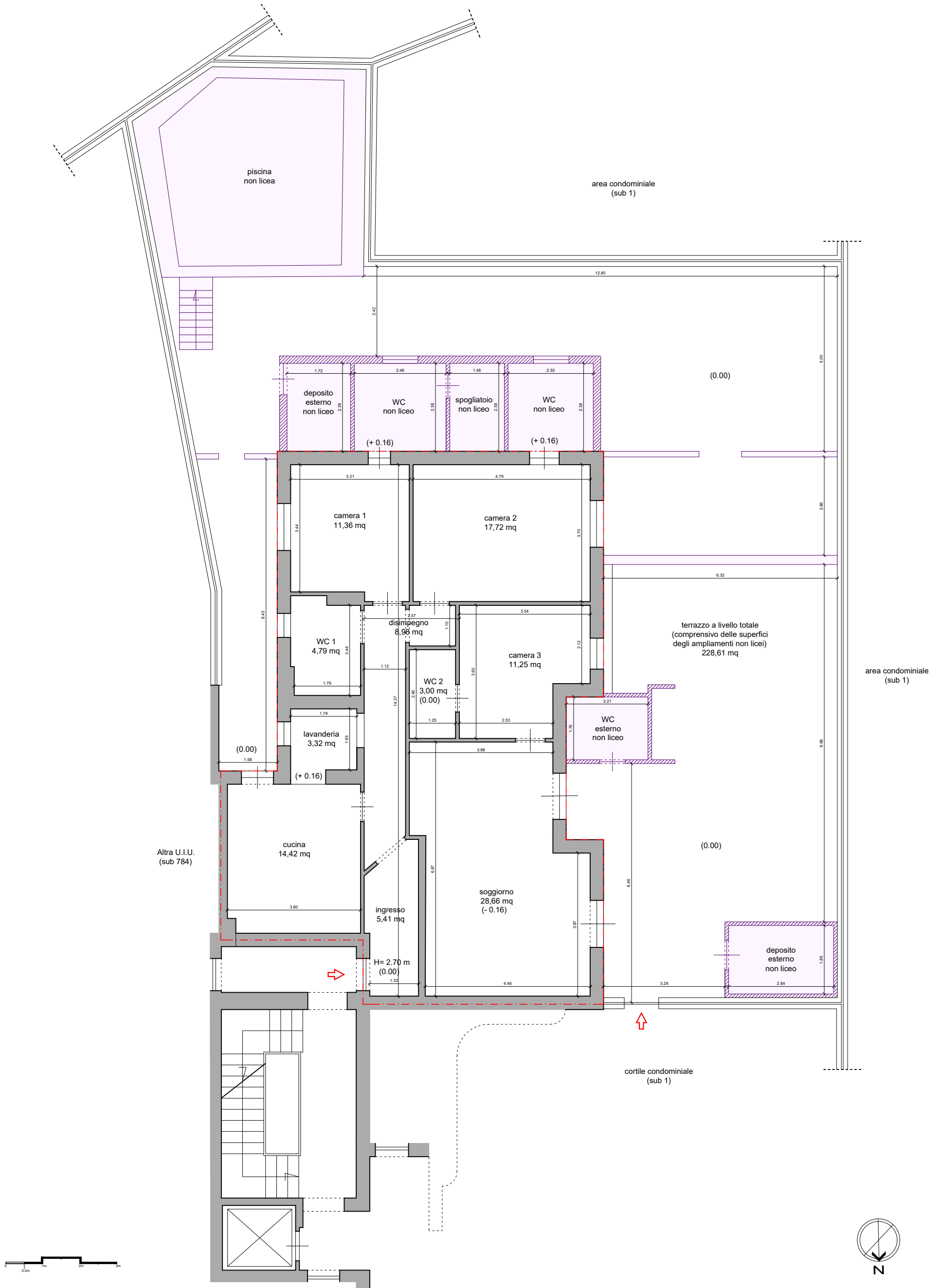


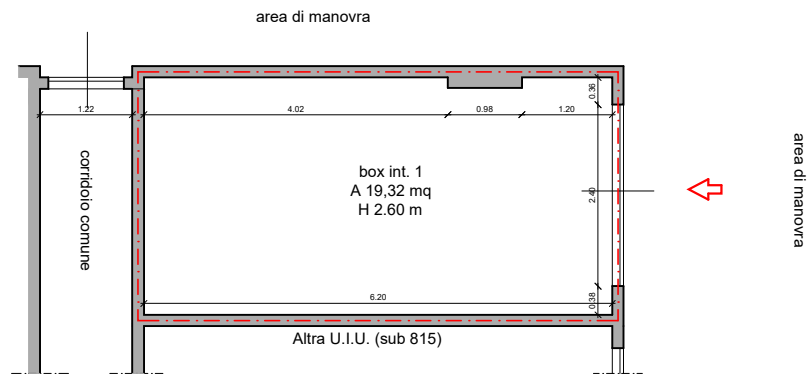
PLANIMETRIA DELLO STATO DEI LUOGHI

Immobile ubicato in Melito di Napoli (NA)
alla via E. De Nicola n. 3 scala A lotto B
piano terra foglio 1 particella 1552 subalterno 783



PLANIMETRIA DELLO STATO DEI LUOGHI

Immobile ubicato in Melito di Napoli (NA)
alla via E. De Nicola n. 3 scala A lotto B
piano S1 foglio 1 particella 1552 subalterno 814 box int. 1



**Agenzia del Territorio
CATASTO FABBRICATI
Ufficio Provinciale di
Napoli**

Dichiarazione protocollo n. NA0264040 del 17/05/2004

Planimetria di u.i.u. in Comune di Melito Di Napoli

Via E. De Nicola

civ. 3

Identificativi Catastali:

Sezione:

Foglio: 1

Particella: 1552

Subalterno: 783

Compilata da:

Di Sarno Vincenzo

Iscritto all'albo:

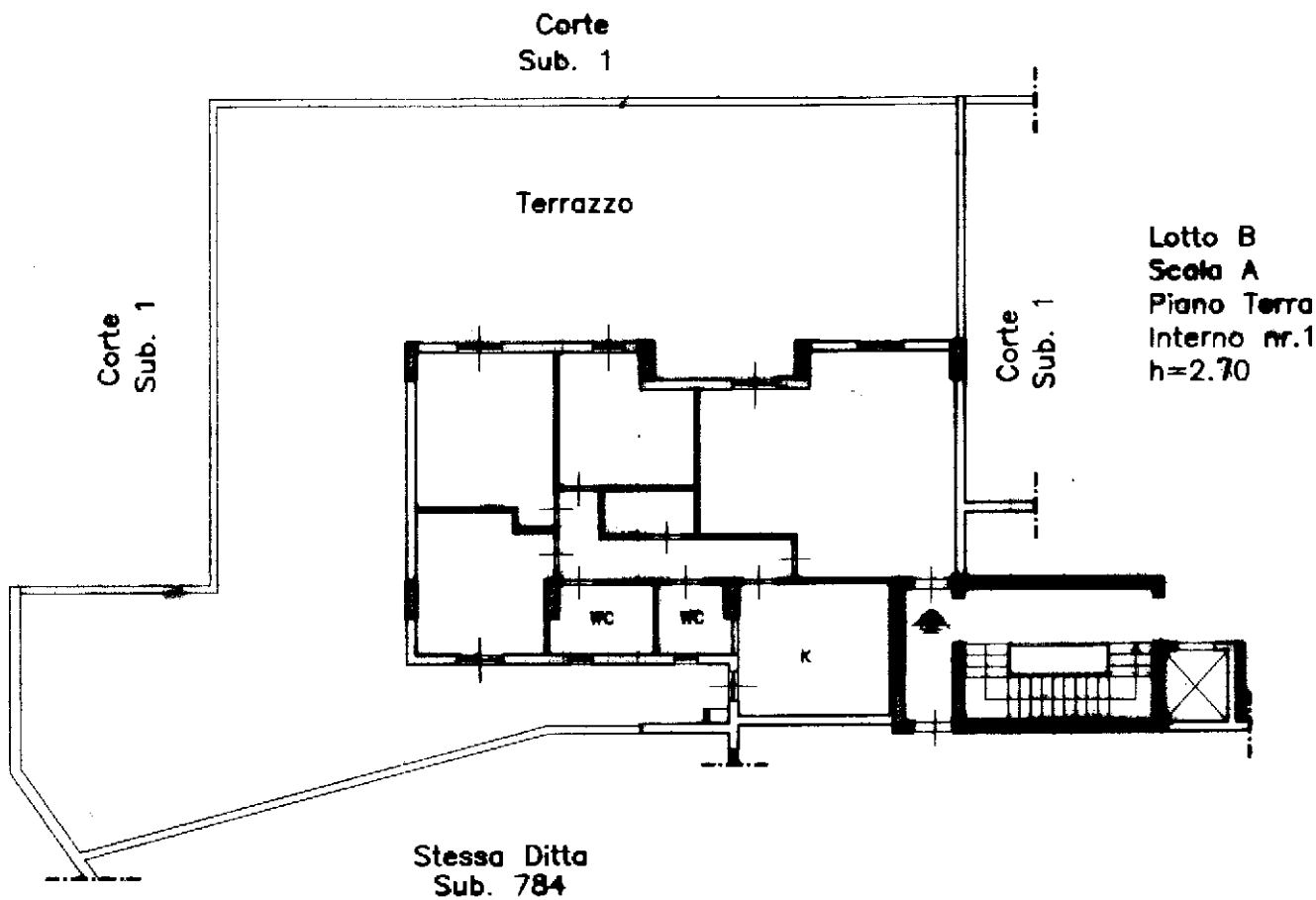
Ingegneri

Prov. Napoli

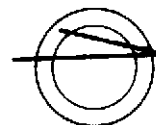
N. 4959

Scheda n. 1

Scala 1:200



ORIENTAMENTO



Ultima planimetria in atti

Catasto dei Fabbricati - Situazione al 19/11/2020 - Comune di MELITO DI NAPOLI (FI11) - < Foglio: 1 - Particella: 1552 - Subalterno: 783 >
Firmato DA: DANIELA COGLIARINI COGLIARINI - PIAZZA GARIBOLDI, 116 - 80138 NAPOLI (NA) - TEL. 081 4200111 - FAX 081 4200112 - WWW.CAT.CA.MIUR.IT

**Agenzia del Territorio
CATASTO FABBRICATI
Ufficio Provinciale di
Napoli**

Dichiarazione protocollo n. NA0264040 del 17/05/2004

Planimetria di u.i.u. in Comune di Melito Di Napoli

Via E. De Nicola

civ. 3

Identificativi Catastali:

Sezione:

Foglio: 1

Particella: 1552

Subalterno: 814

Compilata da:

Di Sarno Vincenzo

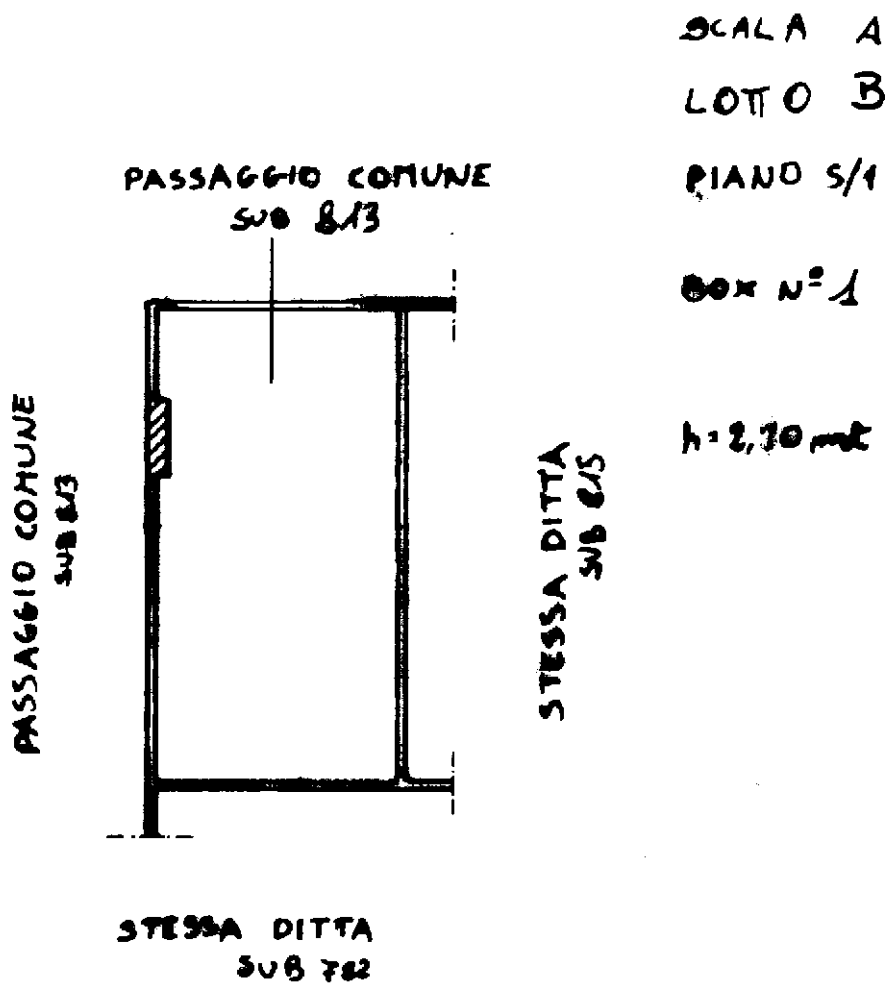
Iscritto all'albo:
Ingegneri

Prov. Napoli

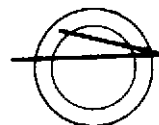
N. 4959

Scheda n. 1

Scala 1:100



ORIENTAMENTO



Ultima planimetria in atti

Catasto dei Fabbricati - Situazione al 19/11/2020 - Comune di MELITO DI NAPOLI (F111) - < Foglio: 1 - Particella: 1552 - Subalterno: 814 >
Firmato DA: DA IENNA (06/11/2020 10:06:55) - Indirizzo: C:\Programmi\FSA\inc\com\sa\riseta\bas\100406\B\codific\com\alapeb585