



Flavio Toscano
INGEGNERE

www.flaviotoscano.it

Viale S. Reparata, 54 - 81057 TEANO (CE)
studio tel./fax +39 0823 875 174 - cell. +39 338 467 6832
info@flaviotoscano.it - info@pec.flaviotoscano.it

P. IVA 01974450619 - C.F. TSCFLV70L05B963G



CERTING
Certifichiamo
le competenze professionali.

TRIBUNALE DI NAPOLI NORD

UFFICIO ESECUZIONI IMMOBILIARI

R.G.E 145/2023 - G.E. dott. Antonio Cirma

CONSULENZA TECNICA D'UFFICIO

PROCEDIMENTO DI ESPROPRIO IMMOBILIARE

LEVITICUS SPV

Contro

XXXXXXXXXX + 2

LOTTO UNICO

(PROSSIMA UDIENZA 10/09/2024)

Il sottoscritto ing. Flavio Toscano, con studio professionale in Teano (Ce), al viale Santa Reparata, n.54, iscritto all'Ordine degli Ingegneri della provincia di Caserta al numero 2649, nominato Esperto Stimatore dal **G.E. dott. Antonio Cirma** nella procedura in oggetto, in data 6 Marzo 2024 prestava il giuramento di rito e prendeva nozione del mandato affidatogli, di seguito riportato ed esplicitato nei seguenti punti:

QUESITO n. 1: identificare i diritti reali ed i beni oggetto del pignoramento.

L'esperto deve precisare quali siano i **diritti reali** (piena proprietà; nuda proprietà; usufrutto; intera proprietà; quota di $\frac{1}{2}$, $\frac{1}{4}$; ecc.) ed i **beni oggetto del pignoramento**.

In ordine al primo profilo (**diritti reali pignorati**), l'esperto deve precisare se il diritto reale indicato nell'atto di pignoramento corrisponda a quello in titolarità dell'esecutato in forza dell'atto d'acquisto trascritto in suo favore.

Al riguardo:

- qualora l'atto di pignoramento rechi l'indicazione di un **diritto di contenuto più ampio** rispetto a quello in titolarità dell'esecutato (ad esempio: piena proprietà in luogo della nuda proprietà o dell'usufrutto o della proprietà superficiaria; intera proprietà in luogo della quota di $\frac{1}{2}$; quota di $\frac{1}{2}$ in luogo della minor quota di $\frac{1}{4}$; ecc.), l'esperto proseguirà nelle operazioni di stima assumendo come oggetto del pignoramento il diritto quale effettivamente in titolarità del soggetto esecutato (anche ai fini della stima);

- qualora l'atto di pignoramento rechi l'indicazione di un **diritto di contenuto meno ampio** rispetto a quello in titolarità dell'esecutato (ad esempio: nuda proprietà in luogo della piena proprietà conseguente al consolidamento dell'usufrutto; quota di $\frac{1}{2}$ in luogo dell'intera proprietà; quota di $\frac{1}{4}$ in luogo della maggior quota di $\frac{1}{2}$; ecc.), l'esperto sospenderà le operazioni di stima, dandone immediata comunicazione al G.E. per le determinazioni sul prosieguo.

In ordine al secondo profilo (**beni pignorati**), in risposta al presente quesito l'esperto deve precisare unicamente l'oggetto del pignoramento assumendo come riferimento i dati di identificazione catastale indicati nell'atto di pignoramento (senza procedere alla descrizione materiale del bene, descrizione alla quale dovrà invece procedersi separatamente in risposta al quesito n. 2).

Al riguardo:

- nell'ipotesi di "**difformità formali**" dei dati di identificazione catastale (**dati indicati nell'atto di pignoramento diversi da quelli agli atti del catasto alla data del pignoramento medesimo**), l'esperto dovrà precisare la difformità riscontrata:

- nel caso in cui l'atto di pignoramento rechi l'indicazione del bene con dati di identificazione catastali completamente errati (indicazione di foglio catastale inesistente o corrispondente ad altra zona; indicazione di p.lla catastale inesistente o corrispondente a bene non in titolarità dell'esecutato; indicazione di sub catastale inesistente o corrispondente a bene non in titolarità dell'esecutato), l'esperto sospenderà le operazioni di stima, dandone immediata comunicazione al G.E. per le determinazioni sul prosieguo (depositando altresì la documentazione acquisita);
- nel caso in cui l'atto di pignoramento rechi l'indicazione del bene secondo una consistenza catastale non omogenea rispetto a quella esistente alla data del pignoramento (segnatamente: indicazione del bene con i dati del Catasto Terreni laddove sul terreno vi era già stata edificazione di fabbricato oggetto di autonoma individuazione al Catasto Fabbricati), l'esperto sospenderà le operazioni di stima, dandone immediata comunicazione al G.E. per le determinazioni sul prosieguo (depositando altresì la documentazione acquisita);
- nel caso in cui l'atto di pignoramento rechi l'indicazione del bene secondo una consistenza catastale omogenea ma difforme rispetto a quella esistente alla data del pignoramento



Ing. Flavio Toscano viale Santa Reparata, 54 81057 Teano (ce)
fax 0823.875.174 cell.338.46.76.832 e-mail: info@flaviotoscano.it

Esecuzione Immobiliare R.G.E. 145/2023 promossa da LEVITICUS SPV contro XXXXXXXXXX + 2



(indicazione di p.lla del C.F. o del C.T. già soppressa e sostituita da altra p.lla; indicazione di sub del C.F. già soppresso e sostituito da altro sub), l'esperto preciserà:

- se la variazione catastale intervenuta prima del pignoramento abbia avuto *carattere meramente nominale* (nel senso cioè che non abbia comportato variazione della planimetria catastale corrispondente: ad esempio, variazione per modifica identificativo-allineamento mappe), nel qual caso l'esperto proseguirà nelle operazioni di stima;

- se la variazione catastale intervenuta prima del pignoramento abbia avuto *carattere sostanziale* (nel senso cioè che abbia comportato variazione della planimetria catastale corrispondente: ad esempio, fusione e modifica), l'esperto informerà immediatamente il G.E. per le determinazioni sul prosieguo, producendo tutta la documentazione necessaria per la valutazione del caso;

- nell'ipotesi di **“difformità sostanziali”** dei dati di identificazione catastale (**difformità della situazione di fatto rispetto alla planimetria di cui ai dati di identificazione catastale**: ad esempio, fabbricato interamente non accatastato al C.F.; vani non indicati nella planimetria; diversa distribuzione di fatto dei vani, ecc.), l'esperto proseguirà nelle operazioni di stima assumendo come oggetto del pignoramento il bene quale effettivamente esistente (rinviando alla risposta al quesito n. 3 per l'esatta descrizione delle difformità riscontrate).

In ogni caso, l'esperto deve assumere come dati di riferimento unicamente l'indicazione del **comune censuario, foglio, p.lla e sub catastali**.

I dati di altro tipo (rendita catastale; classamento; ecc.) e le relative modifiche non devono essere presi in considerazione dall'esperto.

In particolare, quindi, le variazioni intercorse quanto alla rendita; classamento; ecc. non devono essere riportate nel testo della relazione.

Al fine dell'esatta individuazione dei fabbricati e dei terreni oggetto di pignoramento, l'esperto stimatore deve sempre effettuare una **sovrapposizione delle ortofoto o delle foto satellitari**, reperibili anche sul web, con le mappe catastali elaborate dalla SOGEL.

L'esperto deve darne esplicitamente atto nella relazione in risposta al presente quesito ed inserire le sovrapposizioni effettuate sia nel testo della relazione, che negli allegati alla stessa.

Nel caso in cui i beni oggetto di pignoramento siano interessati (in tutto od in parte) da procedure di **espropriazione per pubblica utilità**, l'esperto acquisirà la relativa documentazione presso gli uffici competenti e fornirà adeguata descrizione delle porzioni interessate dalle dette procedure (stralciandole dalla descrizione).

In risposta a tale quesito, l'esperto deve poi procedere alla **formazione** – sulla base delle caratteristiche dei beni pignorati ed in ogni caso in modo da assicurare la maggiore appetibilità sul mercato degli stessi – di **uno o più lotti per la vendita**, indicando per ciascun immobile compreso nel lotto almeno **tre confini** ed i **dati di identificazione catastale** (con indicazione in tal caso, unicamente dei dati di identificazione attuali).

I confini del bene devono essere menzionati con precisione, preferibilmente mediante l'esatta indicazione dei dati catastali degli immobili confinanti (foglio, p.lla, sub) od altri elementi certi (ad esempio: via; strada; ecc.). L'esperto non deve limitarsi a riportare genericamente la dizione “immobile confinante con fondo agricolo, con proprietà aliena, ecc.”.

Nella **formazione dei lotti**, laddove sia indispensabile e comunque previa istanza scritta da rivolgersi al G.E. (in cui siano specificamente indicate e motivate le esigenze di indispensabilità) ed autorizzazione dello stesso, procederà altresì alla realizzazione del frazionamento e dell'accatastamento, allegando alla relazione estimativa i tipi debitamente approvati dall'Ufficio Tecnico Erariale.

Nella formazione dei lotti (unico o plurimi) l'esperto deve assicurare la maggiore appetibilità dei beni. In particolare, la suddivisione in lotti deve essere evitata laddove l'individuazione di un unico lotto renda più appetibile il bene sul mercato. In ogni caso, l'esperto deve evitare nei limiti del possibile la costituzione di servitù di passaggio.

QUESITO n. 2: elencare ed individuare i beni componenti ciascun lotto e procedere alla descrizione materiale di ciascun lotto.

L'esperto deve procedere alla **descrizione materiale** di ciascun lotto, mediante l'esatta indicazione della **tipologia** di ciascun immobile, della sua **ubicazione** (città, via, numero civico, piano, eventuale numero d'interno), degli **accessi**, delle eventuali **pertinenze** (previo accertamento del vincolo pertinenziale sulla base delle planimetrie allegate alla denuncia di costruzione presentata in catasto, della scheda catastale, delle indicazioni contenute nell'atto di acquisto nonché nella relativa nota di trascrizione e dei criteri oggettivi e soggettivi di cui all'art. 817 c.c.), degli accessori, degli eventuali



Ing. Flavio Toscano viale Santa Reparata, 54 81057 Teano (ce)
fax 0823.875.174 cell.338.46.76.832 e-mail: info@flaviotoscano.it

Esecuzione Immobiliare R.G.E. 145/2023 promossa da LEVITICUS SPV contro XXXXXXXXXXXX + 2



millesimi di parti comuni, specificando anche il contesto in cui essi si trovano, le caratteristiche e la destinazione della zona e dei servizi da essa offerti nonché le caratteristiche delle zone confinanti.

Con riguardo alle **pertinenze** ed in linea di principio, l'esperto non procederà alla descrizione di beni dotati di autonomo identificativo catastale (salvo che si tratti di beni censiti come "beni comuni non censibili").

Con riferimento al singolo bene, devono essere indicate eventuali **dotazioni condominiali** (es. posti auto comuni; giardino; ecc.), la tipologia, l'altezza interna utile, la composizione interna, la superficie netta, il coefficiente utilizzato ai fini della determinazione della superficie commerciale, la superficie commerciale medesima, l'esposizione, le condizioni di manutenzione, le caratteristiche strutturali, nonché le caratteristiche interne di ciascun immobile, precisando per ciascun elemento l'attuale stato di manutenzione e – per gli impianti – la loro rispondenza alla vigente normativa e, in caso contrario, i costi necessari al loro adeguamento.

In particolare, l'esperto deve precisare se l'immobile sia dotato di **attestato di prestazione energetica** e quantificare – in caso di assenza – i costi per l'acquisizione dello stesso.

Per i terreni pignorati deve essere evidenziata la loro eventuale situazione di **fondi interclusi** (laddove circondati da fondi altrui e senza uscita sulla via pubblica) da terreni limitrofi appartenenti a terzi o comunque non oggetto della espropriazione in corso, anche se di proprietà dello stesso esecutato.

La medesima circostanza deve essere evidenziata in relazione ad esempio a fabbricati per i quali l'accesso con mezzi rotabili sia possibile solamente attraverso il passaggio su cortile di proprietà esclusiva di un terzo o dell'esecutato medesimo e che non sia stato pignorato.

Nella descrizione dello stato dei luoghi in risposta al presente quesito, l'esperto deve sempre inserire già nel corpo della relazione (e non solamente tra gli allegati) un numero sufficiente di fotografie. L'inserimento delle fotografie nel corpo della relazione mira infatti a rendere agevole la comprensione della descrizione fornita.

Le fotografie saranno altresì inserite tra gli allegati alla relazione.

In risposta al presente quesito, l'esperto deve procedere altresì alla predisposizione di **planimetria dello stato reale dei luoghi**.

Anche la planimetria deve essere inserita sia in formato ridotto nel testo della relazione (in modo da rendere agevole la comprensione della descrizione fornita), sia in formato ordinario in allegato alla relazione medesima.

QUESITO n. 3: procedere alla identificazione catastale del bene pignorato.

L'esperto deve procedere all'**identificazione catastale** dei beni pignorati per ciascun lotto.

Al riguardo, l'esperto:

- deve acquisire **estratto catastale anche storico** per ciascun bene aggiornato all'attualità, nonché la **planimetria catastale corrispondente** (procedendo SEMPRE al deposito della stessa tra gli allegati alla relazione o precisando eventualmente l'assenza della stessa agli atti del Catasto).

In particolare, nell'ipotesi in cui il primo atto d'acquisto anteriore di venti anni alla trascrizione del pignoramento (come indicato nella certificazione ex art. 567, secondo comma, c.p.c.) dovesse risultare antecedente alla meccanizzazione del Catasto, l'esperto dovrà produrre l'estratto catastale storico anche per il periodo precedente la meccanizzazione;

- deve ricostruire la **storia catastale** del bene, indicando le variazioni intervenute nel tempo e precisando – nel caso di immobili riportati in C.F. – la p.lla del terreno identificato al C.T. sul quale il fabbricato sia stato edificato.

A questo proposito, è sempre necessario che l'esperto precisi tutti i passaggi catastali intervenuti dalla originaria p.lla del C.T. alla p.lla attuale del C.F. (producendo sempre la relativa documentazione di supporto);

- deve precisare l'**esatta rispondenza formale** dei dati indicati nell'atto di pignoramento e nella nota di trascrizione, nonché nel negozio di acquisto, con le risultanze catastali, analiticamente indicando le eventuali difformità (quanto a foglio, p.lla e subalterno);

- deve indicare le **variazioni** (riguardanti esclusivamente i dati identificativi essenziali: comune censuario, foglio, p.lla e subalterno) che siano state eventualmente richieste dall'esecutato o da terzi o disposte di ufficio e che siano intervenute in un momento successivo rispetto alla trascrizione dei dati riportati correttamente nel pignoramento, precisando:

- se a tali variazioni corrisponda una modifica nella consistenza materiale dell'immobile (ad esempio, scorporo o frazionamento di un vano o di una pertinenza dell'unità immobiliare che



Ing. Flavio Toscano viale Santa Reparata, 54 81057 Teano (ce)
fax 0823.875.174 cell.338.46.76.832 e-mail: info@flaviotoscano.it

Esecuzione Immobiliare R.G.E. 145/2023 promossa da LEVITICUS SPV contro XXXXXXXXXX + 2



CERTING
Certificiamo
la competenza
professionale.

vengono accorpati ad un'altra; fusione di più subalterni), nel qual caso l'esperto informerà il G.E. per le determinazioni sul prosieguo;

- se a tali variazioni non corrisponda una modifica nella consistenza materiale dell'immobile (ad esempio, riallineamento delle mappe).

In risposta al presente quesito, l'esperto deve precisare altresì le eventuali **difformità** tra la **situazione reale dei luoghi e la situazione riportata nella planimetria catastale** corrispondente.

Al riguardo, l'esperto:

- in primo luogo, deve procedere alla **sovrapposizione della planimetria** dello stato reale dei luoghi (predisposta in risposta al quesito n. 2) con la planimetria catastale;
- in secondo luogo, nel caso di riscontrate difformità:
 - deve predisporre apposita **planimetria dello stato reale dei luoghi con opportuna indicazione grafica delle riscontrate difformità**, inserendo la detta planimetria sia in formato ridotto nel testo della relazione in risposta al presente quesito, sia in formato ordinario in allegato alla relazione medesima;
 - deve quantificare i costi per l'eliminazione delle riscontrate difformità.

QUESITO n. 4: procedere alla predisposizione di schema sintetico-descrittivo del lotto.

L'esperto stimatore deve procedere alla predisposizione – per ciascun lotto individuato e descritto in risposta ai precedenti quesiti – del seguente **prospetto sintetico**:

LOTTO n. 1 (oppure LOTTO UNICO): – piena ed intera (oppure **quota di 1/2, di 1/3, ecc.**) proprietà (o altro diritto reale) di **appartamento** (o **terreno**) ubicato in _____ alla via _____ n. ____, piano ____ int. ____; è composto da _____, confina con _____ a sud, con ____ a nord, con ____ ad ovest, con ____ ad est; è riportato nel **C.F.** (o **C.T.**) del **Comune di _____** al **foglio _____**, **p.lla _____** (ex p.lla _____ o già scheda _____), **sub _____**; il descritto stato dei luoghi corrisponde alla consistenza catastale (oppure, non corrisponde in ordine a _____); vi è concessione edilizia (o in sanatoria) n. __ del _____, cui è conforme lo stato dei luoghi (oppure, non è conforme in ordine a _____); oppure, lo stato dei luoghi è conforme (o difforme _____) rispetto alla istanza di condono n. _____ presentata il _____, oppure, l'immobile è abusivo e a parere dell'esperto stimatore può (o non può) ottenersi sanatoria ex artt. _____ (per il fabbricato); risulta (oppure non risulta) ordine di demolizione del bene; ricade in zona _____ (per il terreno);

PREZZO BASE euro _____;

LOTTO n. 2 : ecc.

Nella predisposizione del prospetto, l'esperto deve fornire le informazioni sopra indicate in via di estrema sintesi e secondo i criteri della pubblicità commerciale, atteso che il prospetto è destinato ad essere inserito nell'ordinanza di autorizzazione alla vendita ed a costituire lo schema per la pubblicazione di avviso per estratto sulla testata giornalistica.

L'esperto deve quindi evitare descrizioni di carattere discorsivo od eccessivamente lunghe.

QUESITO n. 5: procedere alla ricostruzione dei passaggi di proprietà in relazione al bene pignorato.

L'esperto stimatore deve procedere alla ricostruzione di **tutti i passaggi di proprietà** relativi ai beni pignorati intervenuti fra la trascrizione del pignoramento e risalendo, a ritroso, **al primo passaggio di proprietà trascritto in data antecedente di venti anni alla trascrizione del pignoramento**.

A questo riguardo, l'esperto:

- deve sempre acquisire in via integrale **l'atto o gli atti di acquisto del bene in favore del soggetto esecutato** (ad esempio: compravendita; donazione; permuta; cessione di diritti reali; assegnazione a socio di cooperativa; ecc.), atto od atti che devono essere inseriti tra gli allegati alla relazione;
- può procedere ad acquisire in via integrale altresì **gli atti d'acquisto precedenti** laddove ne sussista l'opportunità (ad esempio: laddove sia dubbio se determinate porzioni del bene siano state oggetto di trasferimento; laddove sia opportuno verificare – specie ai fini della regolarità urbanistica – la consistenza del bene al momento di un determinato passaggio di proprietà; ecc.), procedendo in tal caso all'inserimento degli stessi tra gli allegati alla relazione.

In ogni caso, l'esperto **NON DEVE MAI limitarsi alla pedissequa ripetizione degli accertamenti già riportati nella documentazione ipocatastale o nella certificazione sostitutiva depositate ex art. 567 c.p.c. dal creditore procedente.**



Ing. Flavio Toscano viale Santa Reparata, 54 81057 Teano (ce)
fax 0823.875.174 cell.338.46.76.832 e-mail: info@flaviotoscano.it

Esecuzione Immobiliare R.G.E. 145/2023 promossa da LEVITICUS SPV contro XXXXXXXXXXXX + 2



Qualora nella ricostruzione dei passaggi di proprietà dovesse risultare che la consistenza catastale del bene sia diversa da quella attuale (ad esempio: indicazione di una p.lla o sub diversi da quelli attuali), l'esperto segnalerà anche **i frazionamenti e le variazioni catastali via via eseguiti**, incrociando i dati risultanti dagli atti di alienazione con le risultanze dei registri catastali.

A questo riguardo, la ricostruzione dell'esperto dovrà consentire di comprendere se il bene pignorato corrisponda ai beni oggetto dei passaggi di proprietà.

In ogni caso, poi, nell'ipotesi di pignoramento di fabbricati, l'esperto deve specificare in termini esatti su quale originaria p.lla di terreno insistano i detti fabbricati, allegando altresì foglio di mappa catastale (con evidenziazione della p.lla interessata).

Nella ricostruzione dei trasferimenti, l'esperto non deve limitarsi ad indicazioni di carattere generico ed in particolare riferire che l'atto riguarderebbe "i beni sui quali è stato edificato il fabbricato" senza ulteriori specificazioni, occorrendo al contrario documentare i passaggi catastali intervenuti.

Nell'ipotesi di beni pignorati in danno del debitore esecutato ma appartenenti allo stesso in regime di **comunione legale con il coniuge**, l'esperto stimatore eseguirà visura ipotecaria anche sul nominativo del coniuge non debitore dalla data dell'atto di acquisto.

L'esperto segnalerà tempestivamente al G.E. l'esistenza di atti di disposizione compiuti dal coniuge non debitore e/o l'esistenza di iscrizioni ipotecarie od altre formalità pregiudizievoli (ad esempio, trascrizione di sequestro conservativo; trascrizione di sentenza dichiarativa di fallimento; ecc.), producendo copia della nota di iscrizione e/o di trascrizione.

Ipotesi particolari:

1) Atto anteriore al ventennio avente natura di atto mortis causa.

Nel caso in cui il primo atto antecedente di venti anni la trascrizione del pignoramento abbia natura di **atto mortis causa** (trascrizione di denuncia di successione; trascrizione di verbale di pubblicazione di testamento), l'esperto dovrà eseguire autonoma ispezione presso i registri immobiliari sul nominativo del dante causa, individuando l'atto d'acquisto in favore dello stesso e risalendo ad un atto *inter vivos* a carattere traslativo (ad esempio: compravendita; donazione; permuta; cessione di diritti reali; ecc.).

Qualora l'atto individuato abbia parimenti natura di *atto mortis causa* l'esperto dovrà procedere ulteriormente a ritroso sino ad individuare un atto *inter vivos* a carattere traslativo. Qualora l'ispezione non sia in grado di condurre all'individuazione di un atto *inter vivos* a carattere traslativo sebbene condotta a ritroso per un considerevole lasso di tempo, l'esperto darà conto di tale circostanza nella relazione.

In tal caso, l'esperto preciserà comunque se quantomeno l'intestazione nei registri del Catasto corrisponda al nominativo del soggetto indicato dai Registri Immobiliari.

2) Terreni acquisiti con procedura di espropriazione di pubblica utilità.

Nel caso di fabbricati edificati su terreni acquisiti con **procedura di espropriazione di pubblica utilità** (ad esempio, nel caso di convenzioni per l'edilizia economica e popolare), l'esperto acquisirà presso la P.A. competente la documentazione relativa all'emissione dei decreti di occupazione d'urgenza e/o di esproprio, precisando – in difetto dell'adozione di formale provvedimento di esproprio – se sia intervenuta irreversibile trasformazione dei suoli e comunque fornendo ogni informazione utile al riguardo (anche con riguardo ad eventuali contenziosi in atto).

3) Beni già in titolarità di istituzioni ecclesiastiche.

Nel caso di beni in origine in titolarità di istituzioni ecclesiastiche (Istituti diocesani per il sostentamento del clero; mense vescovili; ecc.), l'esperto preciserà se l'intestazione nei registri del Catasto corrisponda al nominativo del soggetto indicato dai Registri Immobiliari.

4) Situazioni di comproprietà.

L'esperto avrà sempre cura di riscontrare la eventuale **situazione di comproprietà** dei beni pignorati, anche con riferimento al dante causa del debitore esecutato, con la specificazione della sua natura (comunione legale tra coniugi oppure ordinaria) e della misura delle quote di ciascuno dei partecipanti.

5) Esistenza di diritto di usufrutto sui beni pignorati.

Laddove poi l'atto di acquisto del bene in capo all'esecutato contenga una **riserva di usufrutto** in favore del dante causa o di un terzo, l'esperto dovrà avere cura di verificare sempre e se tale riserva sia stata trascritta e se l'usufruttuario sia ancora in vita. A tale scopo acquisirà il **certificato di esistenza in vita ed eventualmente di morte** di quest'ultimo.

QUESITO n. 6: verificare la regolarità del bene o dei pignorati sotto il profilo edilizio ed urbanistico.

L'esperto deve procedere alla verifica della **regolarità dei beni sotto il profilo edilizio ed urbanistico**, indicando:



Ing. Flavio Toscano viale Santa Reparata, 54 81057 Teano (ce)
fax 0823.875.174 cell.338.46.76.832 e-mail: info@flaviotoscano.it

Esecuzione Immobiliare R.G.E. 145/2023 promossa da LEVITICUS SPV contro XXXXXXXXXXX + 2



- **l'epoca di realizzazione dell'immobile;**
- **gli estremi esatti del provvedimento autorizzativo** (licenza edilizia n. ____ ; concessione edilizia n. ____ ; eventuali varianti; permesso di costruire n. ____ ; DIA n. ____ ; ecc.);
- **la rispondenza della costruzione alle previsioni del provvedimento autorizzativo.**

Al riguardo, l'esperto deve procedere all'acquisizione presso il competente ufficio tecnico comunale di copia del provvedimento autorizzativo, nonché dei grafici di progetto allegati.

Tale documentazione deve essere sempre allegata alla relazione di stima.

Si sottolinea al riguardo come, in risposta al presente quesito, l'esperto **NON DEVE MAI limitarsi a ripetere pedissequamente quanto riferito dagli uffici tecnici comunali, dovendo procedere autonomamente agli opportuni accertamenti di seguito indicati (specie con riguardo alla verifica della rispondenza della costruzione alle previsioni del provvedimento autorizzativo).**

Nell'ipotesi in cui l'ufficio tecnico comunale comunichi **l'assenza di provvedimenti autorizzativi** sotto il profilo edilizio-urbanistico per il fabbricato pignorato, l'esperto preciserà anzitutto la presumibile epoca di realizzazione del fabbricato.

A questo riguardo ed a mero titolo esemplificativo, l'esperto potrà utilizzare ai fini della datazione dell'epoca di costruzione: i) schede planimetriche catastali; ii) aerofotogrammetrie acquisibili presso gli uffici competenti e società private; iii) informazioni desumibili dagli atti di trasferimento (ad esempio, qualora l'atto contenga l'esatta descrizione del fabbricato); iv) elementi desumibili dalla tipologia costruttiva utilizzata; v) contesto di ubicazione del bene (ad esempio: centro storico della città).

In nessun caso l'esperto stimatore potrà fare affidamento esclusivo sulla dichiarazione di parte contenuta nell'atto di acquisto secondo cui il fabbricato sarebbe stato edificato in data antecedente al 1.9.1967.

L'esperto accerti se l'immobile è anteriore al 1942; in caso contrario provveda ad acquisire gli eventuali titoli abilitativi.

In ogni caso, laddove l'esperto concluda – sulla base dell'accertamento sopra compiuto – per l'edificazione del bene **in data antecedente al 1.9.1967**, il cespite sarà considerato regolare (salvo che per le eventuali accertate modifiche dello stato dei luoghi che siano intervenute in data successiva, in relazione alle quali l'esperto procederà ad un autonoma verifica della legittimità urbanistica delle stesse e – in difetto – all'accertamento della sanabilità/condonabilità di cui in prosieguo).

Laddove l'esperto concluda – sulla base dell'accertamento sopra compiuto – per l'edificazione del bene **in data successiva al 1.9.1967**, in difetto di provvedimenti autorizzativi il cespite sarà considerato abusivo e l'esperto procederà agli accertamenti della sanabilità/condonabilità di cui in prosieguo.

Nell'ipotesi in cui l'ufficio tecnico comunale comunichi **l'esistenza di provvedimenti autorizzativi** sotto il profilo edilizio-urbanistico per il fabbricato pignorato ma non sia in grado di consegnare all'esperto copia del detto provvedimento od anche delle sole planimetrie di progetto (ad esempio: per smarrimento; inagibilità dell'archivio; sequestro penale; ecc.), l'esperto deve richiedere al relativo dirigente certificazione in tal senso (contenente altresì l'indicazione delle ragioni della mancata consegna), certificazione che sarà inserita tra gli allegati alla relazione.

Nell'ipotesi di **difformità e/o modifiche** del fabbricato rispetto al provvedimento autorizzativo, in risposta al presente quesito l'esperto deve precisare analiticamente le **difformità** tra la **situazione reale dei luoghi e la situazione riportata nella planimetria di progetto.**

Al riguardo, ai fini dell'opportuna comprensione l'esperto:

- deve procedere alla **sovrapposizione della planimetria** dello stato reale dei luoghi (predisposta in risposta al quesito n. 2) con la planimetria di progetto;
- nel caso di riscontrate difformità:
 - deve predisporre apposita **planimetria dello stato reale dei luoghi con opportuna indicazione grafica delle riscontrate difformità**, inserendo la detta planimetria sia in formato ridotto nel testo della relazione in risposta al presente quesito, sia in formato ordinario in allegato alla relazione medesima;
 - deve poi precisare l'eventuale possibilità di sanatoria delle difformità riscontrate ed i costi della medesima secondo quanto di seguito precisato.

In caso di **opere abusive** l'esperto procederà come segue:

anzitutto, verificherà la possibilità di **sanatoria c.d. ordinaria ai sensi dell'art. 36 del D.P.R. n. 380 del 2001** e gli eventuali costi della stessa;



Ing. Flavio Toscano viale Santa Reparata, 54 81057 Teano (ce)
fax 0823.875.174 cell.338.46.76.832 e-mail: info@flaviotoscano.it

Esecuzione Immobiliare R.G.E. 145/2023 promossa da LEVITICUS SPV contro XXXXXXXXXXXX + 2



altrimenti, verificherà l'eventuale avvenuta presentazione di **istanze di condono (sanatoria c.d. speciale)**, precisando:

- il soggetto istante e la normativa in forza della quale l'istanza di condono sia stata presentata (segnatamente, indicando se si tratti di istanza ai sensi degli artt. 31 e seguenti della legge n. 47 del 1985; oppure ai sensi dell'art. 39 della legge n. 724 del 1994; oppure ai sensi dell'art. 32 del D.L. n. 269 del 2003 convertito in legge n. 326 del 2003);
- lo stato della procedura presso gli uffici tecnici competenti (pareri; deliberazioni; ecc.);
- i costi della sanatoria e le eventuali oblazioni già corrisposte e/o ancora da corrispondersi;
- la conformità del fabbricato ai grafici di progetto depositati a corredo dell'istanza (segnalando, anche in tal caso graficamente, le eventuali difformità);

in ogni altro caso, verificherà – ai fini della domanda in sanatoria che l'aggiudicatario potrà eventualmente presentare – se gli immobili pignorati si trovino o meno nelle condizioni previste dall'**art. 40, comma 6, della legge n. 47 del 1985 o dall'art. 46, comma 5 del D.P.R. n. 380 del 2001** (già art. 17, comma 5, della legge n. 47 del 1985).

A quest'ultimo riguardo, l'esperto deve:

- determinare la data di edificazione dell'immobile secondo le modalità sopra indicate;
- chiarire se – in ragione della data di edificazione come sopra determinata o comunque delle caratteristiche delle opere abusive – l'immobile avrebbe potuto beneficiare di una delle sanatorie di cui alle disposizioni di seguito indicate:
 - i. **artt. 31 e seguenti della legge n. 47 del 1985** (in linea di principio, immobili ed opere abusivi ultimati entro la data del 1.10.1983 ed alle condizioni ivi indicate);
 - ii. **art. 39 della legge n. 724 del 1994** (in linea di principio, opere abusive ultimate entro la data del 31.12.1993 ed alle condizioni ivi indicate);
 - iii. **art. 32 del D.L. n. 269 del 2003 convertito in legge n. 326 del 2003** (in linea di principio, opere abusive ultimate entro la data del 31.3.2003 ed alle condizioni ivi indicate);
- verificare la data delle ragioni del credito per le quali sia stato eseguito il pignoramento o intervento nella procedura espropriativa.
Al riguardo, l'esperto deve far riferimento al credito temporalmente più antico che sia stato fatto valere nella procedura espropriativa (sia dal creditore pignorante, sia da uno dei creditori intervenuti), quale risultante dagli atti della procedura;
- concludere infine – attraverso il combinato disposto delle verifiche sopra indicate – se ed eventualmente in base a quali delle disposizioni di legge sopra indicate l'aggiudicatario possa depositare domanda di sanatoria.

In tutte le ipotesi di sanatoria di immobili od opere abusive, l'esperto deve indicare – previa assunzione delle opportune informazioni presso gli uffici comunali competenti – **i relativi costi**.

Ove l'abuso non sia in alcun modo sanabile, l'esperto deve precisare se sia stato emesso **ordine di demolizione dell'immobile**, assumendo le opportune informazioni presso i competenti uffici comunali e quantificare gli oneri economici necessari per l'eliminazione dello stesso.

Infine, l'esperto deve verificare l'esistenza della **dichiarazione di agibilità** ed acquisire **certificato aggiornato di destinazione urbanistica**.

QUESITO N. 7: indicare lo stato di possesso attuale dell'immobile.

L'esperto stimatore deve precisare se l'immobile pignorato sia occupato dal **debitore esecutato** o da **soggetti terzi**.

Nel caso di immobile occupato da **soggetti terzi**, l'esperto deve precisare il titolo in forza del quale abbia luogo l'occupazione (ad esempio: contratto di locazione; affitto; comodato; provvedimento di assegnazione della casa coniugale; ecc.) oppure – in difetto – indicare che l'occupazione ha luogo in assenza di titolo.

In ogni caso, laddove l'occupazione abbia luogo in forza di uno dei titoli sopra indicati, l'esperto deve sempre acquisire copia dello stesso ed allegarlo alla relazione.

Laddove si tratti di contratto di locazione o di affitto, l'esperto deve verificare la data di registrazione, la data di scadenza, l'eventuale data di rilascio fissata o lo stato della causa eventualmente in corso per il rilascio.

Nel caso di immobile occupato da soggetti terzi, l'esperto deve inoltre acquisire certificato storico di residenza dell'occupante.



Ing. Flavio Toscano viale Santa Reparata, 54 81057 Teano (ce)
fax 0823.875.174 cell.338.46.76.832 e-mail: info@flaviotoscano.it

Esecuzione Immobiliare R.G.E. 145/2023 promossa da LEVITICUS SPV contro XXXXXXXXXXXX + 2



Nel caso di **immobile occupato da soggetti terzi con contratto di locazione opponibile alla procedura** (ad esempio, contratto di locazione registrato in data antecedente al pignoramento), l'esperto verificherà se il canone di locazione sia inferiore di un terzo al valore locativo di mercato o a quello risultante da precedenti locazioni al fine di consentire al giudice dell'esecuzione ed all'eventuale aggiudicatario di procedere alle determinazioni di cui all'art. 2923, terzo comma, cod. civ.

Nel caso di **immobile occupato da soggetti terzi senza alcun titolo o con titolo non opponibile alla procedura** (ad esempio, occupante di fatto; occupante in forza di contratto di comodato; ecc.), l'esperto procederà alle determinazioni di seguito indicate:

in primo luogo, quantificherà il canone di locazione di mercato di un immobile appartenente al segmento di mercato dell'immobile pignorato;

in secondo luogo, indicherà l'ammontare di una eventuale indennità di occupazione da richiedersi al terzo occupante (tenendo conto di tutti i fattori che possano ragionevolmente suggerire la richiesta di una indennità in misura ridotta rispetto al canone di locazione di mercato, quali a titolo di esempio: la durata ridotta e precaria dell'occupazione; l'obbligo di immediato rilascio dell'immobile a richiesta degli organi della procedura; l'esigenza di assicurare la conservazione del bene; ecc.).

QUESITO n. 8: specificare i vincoli ed oneri giuridici gravanti sul bene.

L'esperto deve procedere alla specificazione dei **vincoli ed oneri giuridici gravanti sul bene**.

In particolare ed a titolo esemplificativo, l'esperto stimatore deve:

a) verificare – in presenza di trascrizioni di pignoramenti diversi da quello originante la presente procedura espropriativa – la pendenza di **altre procedure esecutive** relative ai medesimi beni pignorati, riferendo lo stato delle stesse (assumendo le opportune informazioni presso la cancelleria del Tribunale).

Nel caso in cui sia ancora pendente precedente procedura espropriativa, l'esperto ne darà immediata segnalazione al giudice dell'esecuzione al fine dell'adozione dei provvedimenti opportuni relativi alla riunione;

b) verificare – in presenza di trascrizioni di domande giudiziali sugli immobili pignorati – la pendenza di **procedimenti giudiziari civili** relativi ai medesimi beni pignorati, acquisendo copia dell'atto introduttivo e riferendo circa lo stato del detto procedimento (assumendo le opportune informazioni presso la cancelleria del Tribunale).

La documentazione così acquisita sarà allegata alla relazione;

c) acquisire copia di eventuale **provvedimento giudiziale di assegnazione al coniuge** della casa coniugale;

d) acquisire copia di provvedimenti impositivi di **vincoli storico-artistici**;

e) verificare – per gli immobili per i quali sia esistente un condominio – l'esistenza di **regolamento condominiale** e la eventuale trascrizione dello stesso;

f) acquisire copia degli **atti impositivi di servitù** sul bene pignorato eventualmente risultanti dai Registri Immobiliari.

g) **nel caso di terreni**, verifichi se gli stessi siano stati **percorsi dal fuoco** e, quindi, siano stati inseriti negli elenchi predisposti ai sensi della L. n. 428/1993 e di quelli successivamente redatti ai sensi della L. 353/2000 e vi gravino i **vincoli** di cui all'art. 10 della L. 353/2000.

In particolare, nell'ipotesi in cui sul bene risultino essere stati eseguiti provvedimenti di **sequestro penale** (anche in data successiva alla trascrizione del pignoramento), l'esperto acquisirà – con l'ausilio del custode giudiziario – la relativa documentazione presso gli uffici competenti, depositando copia del provvedimento e del verbale di esecuzione del sequestro (nonché, eventualmente, copia della nota di trascrizione del provvedimento di sequestro), informandone tempestivamente il G.E. per l'adozione dei provvedimenti circa il prosieguo delle operazioni di stima.

In risposta al presente quesito, l'esperto deve inoltre indicare in sezioni separate gli oneri ed i vincoli che restano a carico dell'acquirente e quelli che sono invece cancellati o comunque regolarizzati nel contesto della procedura.

In particolare, l'esperto indicherà:

SEZIONE A: Oneri e vincoli a carico dell'acquirente.

Tra questi si segnalano in linea di principio:

- 1) Domande giudiziali;
- 2) Atti di asservimento urbanistici e cessioni di cubatura;
- 3) Convenzioni matrimoniali e provvedimenti di assegnazione della casa coniugale al coniuge;



Ing. Flavio Toscano viale Santa Reparata, 54 81057 Teano (ce)
fax 0823.875.174 cell.338.46.76.832 e-mail: info@flaviotoscano.it

Esecuzione Immobiliare R.G.E. 145/2023 promossa da LEVITICUS SPV contro XXXXXXXXXXXX + 2



- 4) Altri pesi o limitazioni d'uso (es. oneri reali, obbligazioni *propter rem*, servitù, uso, abitazione, ecc.), anche di natura condominiale;
- 5) Provvedimenti di imposizione di vincoli storico-artistici e di altro tipo.

SEZIONE B: Oneri e vincoli cancellati o comunque regolarizzati nel contesto della procedura.

Tra questi si segnalano:

- 1) Iscrizioni ipotecarie;
- 2) Pignoramenti ed altre trascrizioni pregiudizievoli (sequestri conservativi; ecc.);
- 3) Difformità urbanistico-edilizie (con indicazione del costo della regolarizzazione come determinato in risposta al quesito n. 6 e la precisazione che tale costo è stato detratto nella determinazione del prezzo base d'asta laddove non si sia proceduto alla regolarizzazione in corso di procedura);
- 4) Difformità Catastali (con indicazione del costo della regolarizzazione come determinato in risposta al quesito n. 3 e la precisazione che tale costo è stato detratto nella determinazione del prezzo base d'asta laddove non si sia proceduto alla regolarizzazione in corso di procedura).

QUESITO n. 9: verificare se i beni pignorati ricadano su suolo demaniale.

L'esperto deve procedere alla verifica se i beni pignorati ricadano su suolo demaniale precisando se vi sia stato provvedimento di declassamento o se sia in corso la pratica per lo stesso.

QUESITO n. 10: verificare l'esistenza di pesi od oneri di altro tipo.

L'esperto deve procedere alla verifica se i beni pignorati siano gravati da censo, livello o uso civico e se vi sia stata affrancazione da tali pesi, ovvero se il diritto sul bene del debitore pignorato sia di proprietà o di natura concessoria in virtù di alcuno degli istituti richiamati.

In particolare, l'esperto verificherà laddove possibile – per il tramite di opportune indagini catastali – il titolo costitutivo e la natura del soggetto a favore del quale sia costituito il diritto (se pubblico o privato).

All'uopo, laddove il diritto sia costituito a favore di **soggetto privato** (es. persone fisiche; istituti religiosi privati quali mense vescovili e relativi successori) l'esperto verificherà – acquisendo la relativa documentazione – se sussistano i presupposti per ritenere che vi sia stato acquisto della piena proprietà per usucapione (ad es., laddove l'originario enfiteuta o livellario, od un suo successore, abbia ceduto ad altri per atto tra vivi la piena proprietà del fondo senza fare alcuna menzione degli oneri su di esso gravanti o comunque garantendo l'immobile come libero da qualunque gravame e siano decorsi almeno venti anni dall'atto di acquisto).

Laddove il diritto sia costituito a favore di **soggetto pubblico**, l'esperto verificherà se il soggetto concedente sia un'amministrazione statale od un'azienda autonoma dello Stato (nel qual caso verificherà se sussistano i presupposti per considerare il diritto estinto ai sensi degli artt. 1 della legge n. 16 del 1974 o 60 della legge n. 222 del 1985) oppure a favore di ente locale in forza di provvedimento di quotizzazione ed assegnazione, eventualmente ai sensi della legge n. 1766 del 1927 (acquisendo la relativa documentazione sia presso l'ente locale che presso l'Ufficio Usi Civici del settore B.C.A. della Regione Campania).

In tale ultima ipotesi, laddove dovesse risultare l'assenza di atti di affrancazione del bene, l'esperto sospenderà le operazioni di stima e depositerà nota al G.E. corredata della relativa documentazione.

QUESITO n. 11: fornire ogni informazione utile sulle spese di gestione dell'immobile e su eventuali procedimenti in corso.

L'esperto deve fornire ogni **informazione concernente**:

- 1) l'importo annuo delle spese fisse di gestione o manutenzione (es. spese condominiali ordinarie);
- 2) eventuali spese straordinarie già deliberate ma non ancora scadute;
- 3) eventuali spese condominiali scadute non pagate negli ultimi due anni anteriori alla data della perizia;
- 4) eventuali procedimenti giudiziari in corso relativi al cespite pignorato.

QUESITO n. 12: procedere alla valutazione dei beni.

L'esperto deve indicare il **valore di mercato** dell'immobile nel rispetto delle definizioni e dei procedimenti di stima di cui agli standard di valutazione internazionali (in particolare: **International Valuation Standard IVS; European Valuation Standard EVS**) e di cui al **Codice delle Valutazioni Immobiliari di Tecnoborsa**.

In particolare ed in linea di principio, l'esperto deve utilizzare i metodi del confronto di mercato (**Market Approach**), di capitalizzazione del reddito (**Income Approach**) e del costo (**Cost Approach**),



Ing. Flavio Toscano viale Santa Reparata, 54 81057 Teano (ce)
fax 0823.875.174 cell.338.46.76.832 e-mail: info@flaviotoscano.it

Esecuzione Immobiliare R.G.E. 145/2023 promossa da LEVITICUS SPV contro XXXXXXXXXXXX + 2



secondo le modalità precisate negli standard sopra citati e giustificando adeguatamente il ricorso all'uno od all'altro metodo in riferimento alle condizioni del caso di specie.

A questo riguardo, l'esperto deve **OBBLIGATORIAMENTE** procedere alla **esplicita specificazione dei dati utilizzati per la stima e delle fonti di acquisizione di tali dati**, depositando in allegato alla perizia copia dei documenti utilizzati (ad esempio: contratti di alienazione di altri immobili riconducibili al medesimo segmento di mercato del cespite pignorato; decreti di trasferimento emessi dal Tribunale ed aventi ad oggetto immobili riconducibili al medesimo segmento di mercato del cespite pignorato; dati dell'Osservatorio del Mercato Immobiliare dell'Agenzia delle Entrate; ecc.).

Nel caso di dati acquisiti presso operatori professionali (agenzie immobiliari; studi professionali; mediatori; ecc.), l'esperto deve:

- indicare il nominativo di ciascun operatore interpellato (ad esempio: agenzia immobiliare _____ con sede in _____);
- precisare i dati forniti da ciascun operatore (con indicazione dei valori minimo e massimo comunicati da ciascuno di essi);
- **precisare in maniera sufficientemente dettagliata le modalità di determinazione dei dati forniti dall'operatore** (attraverso il riferimento ad atti di compravendita; alla data degli stessi; alla tipologia degli immobili oggetto di tali atti; ecc.).

L'esperto potrà inoltre acquisire informazioni ai fini della stima anche presso soggetti che abbiano svolto attività di custode giudiziario e/o professionista delegato alle vendite forzate. In tal caso, l'esperto procederà a reperire i documenti di riferimento (segnatamente, i decreti di trasferimento rilevanti ai fini della stima), che saranno allegati alla relazione di stima.

IN NESSUN CASO L'ESPERTO PUO' LIMITARSI A FARE RICORSO A MERE FORMULE DI STILE QUALI "IN BASE ALLE PERSONALE ESPERIENZA, ALLA DOCUMENTAZIONE ACQUISITA, ECC."

Nella determinazione del valore di mercato l'esperto deve procedere al calcolo delle superfici per ciascun immobile, con indicazione della superficie commerciale, del valore al mq e del valore totale, esponendo analiticamente gli **adeguamenti e le correzioni della stima**.

A questo riguardo, l'esperto deve precisare tali adeguamenti in maniera distinta per gli oneri di regolarizzazione urbanistica, lo stato d'uso e manutenzione, lo stato di possesso, i vincoli ed oneri giuridici non eliminabili dalla procedura, nonché per eventuali spese condominiali insolute.

L'esperto NON DEVE MAI detrarre dal valore di mercato il costo delle cancellazioni delle iscrizioni e trascrizioni pregiudizievoli a carico della procedura (segnatamente: iscrizioni ipotecarie; trascrizioni di pignoramenti; trascrizioni di sequestri conservativi).

Nella determinazione del valore di mercato di immobili che – alla luce delle considerazioni svolte in risposta al quesito n. 6 – siano **totalmente abusivi ed in alcun modo sanabili**, l'esperto procederà a quantificare il valore del suolo e dei costi di demolizione delle opere abusive e, in aggiunta, determinerà anche il valore d'uso del bene per dieci/quindici anni.

Sulla scorta del valore di mercato determinato come sopra, l'esperto proporrà al giudice dell'esecuzione un **prezzo base d'asta** del cespite che tenga conto delle differenze esistenti al momento della stima tra la vendita al libero mercato e la vendita forzata dell'immobile, applicando a questo riguardo una riduzione rispetto al valore di mercato come sopra individuato nella misura ritenuta opportuna in ragione delle circostanze del caso di specie (misura in ogni caso compresa tra il 10% ed il 20% del valore di mercato) al fine di rendere comparabile e competitivo l'acquisto in sede di espropriazione forzata rispetto all'acquisto nel libero mercato.

In particolare, si osserva all'attenzione dell'esperto come tali differenze possano concretizzarsi:

- nella eventuale **mancata immediata disponibilità** dell'immobile alla data di aggiudicazione;
- nelle eventuali diverse modalità fiscali tra gli acquisiti a libero mercato e gli acquisti in sede di vendita forzata;
- nella mancata operatività della **garanzia per vizi e mancanza di qualità** in relazione alla vendita forzata;
- nelle differenze indotte sia dalle fasi cicliche del segmento di mercato (rivalutazione/svalutazione), sia dalle caratteristiche e dalle condizioni dell'immobile (deperimento fisico, obsolescenze funzionali ed obsolescenze esterne) che possano intervenire tra la data della stima e la data di aggiudicazione;
- nella possibilità che la vendita abbia luogo mediante rilanci in sede di gara.

QUESITO n. 13: procedere alla valutazione di quota indivisa per gli immobili pignorati per la sola quota.



Ing. Flavio Toscano viale Santa Reparata, 54 81057 Teano (ce)
fax 0823.875.174 cell.338.46.76.832 e-mail: info@flaviotoscano.it

Esecuzione Immobiliare R.G.E. 145/2023 promossa da LEVITICUS SPV contro XXXXXXXXXXXX + 2



Nel caso il pignoramento abbia ad oggetto una **quota indivisa**, l'esperto procederà alla valutazione sia dell'intero immobile che della quota

L'esperto deve precisare inoltre se la quota in titolarità dell'esecutato sia suscettibile di separazione in natura (attraverso cioè la materiale separazione di una porzione di valore esattamente pari alla quota).

L'esperto deve infine chiarire già in tale sede se l'immobile risulti comodamente divisibile in porzioni di valore similare per ciascun comproprietario, predisponendo se del caso una bozza di progetto di divisione.

QUESITO n. 14: acquisire le certificazioni di stato civile, dell'ufficio anagrafe e della Camera di Commercio e precisare il regime patrimoniale in caso di matrimonio.

In risposta al presente quesito, l'esperto stimatore deve anzitutto indicare la residenza anagrafica del debitore esecutato alla data del pignoramento, nonché alla data attuale, acquisendo e depositando **certificato di residenza storico** rilasciato dal competente ufficio comunale.

L'esperto deve inoltre acquisire SEMPRE **certificato di stato civile** dell'esecutato.

In particolare, in caso di esistenza di rapporto di coniugio, l'esperto deve acquisire **certificato di matrimonio per estratto** presso il Comune del luogo in cui è stato celebrato il matrimonio, verificando l'esistenza di annotazioni a margine in ordine al regime patrimoniale prescelto.

Il regime patrimoniale dell'esecutato deve essere SEMPRE verificato alla luce di tali certificazioni.

L'esperto non può invece fare riferimento ad elementi quali la dichiarazione di parte contenuta nell'atto d'acquisto del cespite.

In ogni caso, in ordine al regime patrimoniale dell'esecutato, qualora dagli elementi complessivamente in atti risulti essere intervenuta sentenza di annullamento del matrimonio oppure di scioglimento o cessazione degli effetti civili oppure di separazione personale e tale sentenza non risulti essere stata annotata a margine dell'atto di matrimonio, l'esperto procederà – laddove possibile – ad acquisire tale sentenza e a verificarne il passaggio in giudicato.

Infine, laddove il debitore esecutato sia una società, l'esperto acquisirà altresì **certificato della Camera di Commercio**.

L'On. Giudice dell'Esecuzione concedeva termine fino a 30 giorni prima della prossima udienza prevista per il 10/09/2024, per il deposito della perizia in Cancelleria, con contestuale invio della copia della stessa, al debitore, ai creditori procedenti intervenuti, alle parti, a mezzo fax, posta o e-mail, allegando all'originale della relazione di stima, attestazione di aver provveduto a tali invii. Il termine era univocamente individuato nel 10/08/2024.

SVOLGIMENTO DELLE OPERAZIONI PERITALI

Unico accesso. Il giorno 16 Aprile 2024 lo scrivente, in qualità di Esperto Stimatore, in uno al Custode Giudiziario avv. Salvatore Cerreto, si recavano in XXXXXXXXXXXXXXXX (NA), e precisamente presso i beni oggetto della presente procedura.

In tale occasione, risultava presente la sig.ra XXXXXXXXXXXXXXXX, debitrice esecutata.

Nel corso delle operazioni peritali, si procedeva ad effettuare gli opportuni rilievi metrici e fotografici dell'immobile, al fine di verificare, altresì lo stato di manutenzione degli stessi, nonché lo stato di occupazione, constatando che il detto immobile risultava essere occupato dalla debitrice



Ing. Flavio Toscano viale Santa Reparata, 54 81057 Teano (ce)
fax 0823.875.174 cell.338.46.76.832 e-mail: info@flaviotoscano.it
Esecuzione Immobiliare R.G.E. 145/2023 promossa da LEVITICUS SPV contro XXXXXXXXXXXX + 2



esecutata in uno al proprio nucleo familiare, costituito dal figlio XXXXXXXXXXXXXXXX, dalla figlia XXXXXXXXXXXXXXXX e dal minore XXXXXXXXXXXXXXXX (figlio della sig.ra XXXXXXXXXXXXXXXX).

Oltre ciò, si accertava che, l'immobile staggito rientra all'interno del Condominio "XXXXXXXXXXXXXXXX", composto da n. 6 scale A-B-C-D-E-F. L'appartamento oggetto della presente relazione è posto al 2° piano della Scala C ed è identificato con l'int. 6.

Ritenendo di aver acquisito tutti gli elementi utili al fine di dare risposta compiuta ai quesiti posti dall'On. Giudice, si chiudevano le operazioni peritali.

RISPOSTA AI QUESITI

SEZIONE A: CONTENUTO DELL'INCARICO DELL'ESPERTO STIMATORE

Il giudice dell'esecuzione incarica l'esperto stimatore di provvedere agli adempimenti di seguito indicati:

CONTROLLO PRELIMINARE: verificare la completezza della documentazione depositata ex art. 567 c.p.c.

In particolare, l'esperto deve precisare in primo luogo:

- se il creditore procedente abbia optato per il deposito dei **certificati della Conservatoria dei RR.II. sulle iscrizioni e trascrizioni gravanti sul bene pignorato;**

oppure:

- se il creditore procedente abbia optato per il deposito di **certificazione notarile sostitutiva.**

Nel primo caso (**certificati delle iscrizioni e trascrizioni**), l'esperto deve precisare in riferimento a ciascuno degli immobili pignorati:

- se la certificazione delle iscrizioni si estenda per un periodo pari ad almeno venti anni a ritroso dalla trascrizione del pignoramento e sia stata richiesta in relazione a ciascun soggetto che risulti proprietario (sulla scorta dei pubblici registri immobiliari) per il periodo considerato;
- se la certificazione delle trascrizioni (sia a favore, che contro) risalga sino ad un atto di acquisto derivativo od originario che sia stato trascritto in data antecedente di almeno venti anni alla trascrizione del pignoramento e sia stata richiesta in relazione a ciascun soggetto che risulti proprietario (sulla scorta dei pubblici registri immobiliari) per il periodo considerato.

Nel secondo caso (**certificazione notarile sostitutiva**), l'esperto deve precisare in riferimento a ciascuno degli immobili pignorati:

- se la certificazione risalga sino ad un atto di acquisto derivativo od originario che sia stato trascritto in data antecedente di almeno venti anni alla trascrizione del pignoramento.

In secondo luogo, l'esperto deve precisare se il creditore procedente abbia depositato l'**estratto catastale attuale** (relativo cioè alla situazione al giorno del rilascio del documento) e l'**estratto catastale storico** (estratto che deve riguardare il medesimo periodo preso in considerazione dalla certificazione delle trascrizioni: il periodo cioè sino alla data dell'atto di acquisto derivativo od originario antecedente di almeno venti anni alla trascrizione del pignoramento).

Nel caso di deposito della certificazione notarile sostitutiva, l'esperto deve precisare se i dati catastali attuali e storici degli immobili pignorati siano indicati nella detta certificazione.

L'esperto dovrà immediatamente segnalare al G.E. nel modulo di controllo della documentazione se il creditore procedente anziché produrre la documentazione ipocatastale o la certificazione notarile sostitutiva si sia limitato ad allegare **mere ispezioni ipotecarie telematiche** contenenti l'elenco



Ing. Flavio Toscano viale Santa Reparata, 54 81057 Teano (ce)
fax 0823.875.174 cell.338.46.76.832 e-mail: info@flaviotoscano.it

Esecuzione Immobiliare R.G.E. 145/2023 promossa da LEVITICUS SPV contro XXXXXXXXXXX + 2



sintetico delle formalità risultanti sull'immobile pignorato, atteso che l'art. 567 c.p.c. impone il deposito dei certificati delle iscrizioni e trascrizioni relative all'immobile nonché dell'estratto del catasto, vale a dire, rispettivamente, di una attestazione, proveniente da pubblico ufficiale, relativa alle risultanze dei registri immobiliari nonché della copia conforme, sempre con attestazione di un pubblico ufficiale, di una parte del registro del catasto. Poiché l'art. 567 c.p.c. impone l'allegazione esclusivamente della certificazione, la circostanza che siano stati depositati dal creditore solo documenti, quali le **visure**, che non sono affatto contemplati dalla norma, dovrà essere immediatamente segnalata al G.E. dall'esperto il quale dovrà interrompere ogni ulteriore attività.

In terzo luogo, l'esperto deve precisare se il creditore procedente abbia depositato il **certificato di stato civile** dell'esecutato.

In difetto, l'esperto deve procedere all'immediata acquisizione dello stesso, precisando nel modulo di controllo della documentazione lo stato civile dell'esecutato come risultante dal certificato.

Nel caso di rapporto di esistenza di rapporto di coniugio, sempre in sede di controllo preliminare (e fermo restando quanto richiesto in risposta al quesito n. 14) l'esperto deve acquisire il **certificato di matrimonio** rilasciato dal Comune del luogo in cui sia stato celebrato, con indicazione delle annotazioni a margine.

Laddove risulti che alla data dell'acquisto l'esecutato fosse coniugato in regime di comunione legale ed il pignoramento non sia stato notificato al coniuge comproprietario, l'esperto indicherà tale circostanza nel modulo di controllo della documentazione di seguito indicato, al fine di consentire al giudice l'adozione dei provvedimenti necessari.

L'esperto deve procedere al controllo della completezza della documentazione depositata ex art. 567 c.p.c. **entro trenta (30) giorni dall'accettazione dell'incarico**, depositando il modulo di "CONTROLLO DOCUMENTAZIONE", in uso presso l'Ufficio.

Il modulo in questione deve essere depositato con la denominazione "CONTROLLO DOCUMENTAZIONE" e, segnatamente, l'indicazione – sia nella denominazione del "file" dell'atto trasmesso telematicamente, sia nell'intestazione dello stesso, sia infine nell'oggetto della PEC – di una delle seguenti diciture:

"CONTROLLO DOCUMENTAZIONE – NO ATTI AL G.E.", nel caso di esito POSITIVO del controllo sopra indicato;

"CONTROLLO DOCUMENTAZIONE – SI ATTI AL G.E.", nel caso di esito NEGATIVO del controllo sopra indicato.

In tale seconda ipotesi, l'esperto deve segnalare analiticamente i documenti mancanti o inadeguati ed in particolare l'eventuale mancanza di continuità delle trascrizioni.

A quest'ultimo riguardo, si rappresenta all'attenzione dell'esperto stimatore che, in caso di esito negativo del controllo preliminare sopra indicato, l'esperto è tenuto ad acquisire preventivamente la documentazione mancante (in particolare, i certificati di stato civile ed i certificati catastali): la segnalazione "CONTROLLO DOCUMENTAZIONE – SI ATTI AL G.E." dovrà essere fatta ESCLUSIVAMENTE laddove l'integrazione della documentazione compiuta dall'esperto evidenzia una situazione diversa da quella presa in considerazione con l'atto di pignoramento (ad esempio: l'appartenenza del bene anche al coniuge in comunione legale al quale il pignoramento non sia stato notificato; l'appartenenza del bene ad uno solo degli esecutati; l'erroneità dell'indicazione dei dati catastali; ecc.).

In riferimento alla procedura di cui alla presente relazione di stima, nel fascicolo d'Ufficio, è stata riscontrata la presenza della **certificazione notarile sostitutiva** a firma della dott.ssa Giulia Messina Vitrano, Notaio in Corleone (PA), depositata in data 13/05/2023, quindi entro i 60 giorni dalla data di deposito dell'istanza di vendita, avvenuto in data 02/05/2023, dalla quale si evince quanto segue.

In concreto, la certificazione notarile sostitutiva risale, nel ventennio antecedente alla trascrizione del pignoramento del 08/05/2023, ad **un atto di Compravendita del 19/11/1985 rep. 31736 a rogito**



Ing. Flavio Toscano viale Santa Reparata, 54 81057 Teano (ce)
fax 0823.875.174 cell.338.46.76.832 e-mail: info@flaviotoscana.it
Esecuzione Immobiliare R.G.E. 145/2023 promossa da LEVITICUS SPV contro XXXXXXXXXX + 2



del Notaio Giancarlo Laurini, trascritto il 02/12/1985 ai nn. 26727/21539, a favore della sig.ra
XXXXXXXXXXXXXXXXXX (CF XXXXXXXXXXXXXXXXXXXX) nata a XXXXXXXXXXXXXXXXXXXX (XX) il
XXXXXXXXXXXXXXXXXX e contro i sig.ri XXXXXXXXXXXXXXXXXXXX (CF XXXXXXXXXXXXXXXXXXXX)
nato a XXXXXXXXXXXXXXXXXXXX (XX) il XXXXXXXXXXXXXXXXXXXX e XXXXXXXXXXXXXXXXXXXX (CF
XXXXXXXXXXXXXXXXXX) nata a XXXXXXXXXXXXXXXXXXXX (XX) il XXXXXXXXXXXXXXXXXXXX.

NOTA

Relativamente alla posizione debitoria, risulta opportuno precisare quanto segue.

Nello specifico, nell'atto di pignoramento del 06/04/2023, notificato in pari data, si rileva che, il
Creditore Procedente chiede e quindi sottopone a pignoramento il bene oggetto della presente
procedura esecutiva, in danno ai seguenti soggetti:

- 1) XXXXXXXXXXXXXXXXXXXX, nato a XXXXX (XX) il XXXXXXXXXXXXXXXXXXXX, quale erede del
sig. XXXXXX (nato a XXXXXXXXXXXXXXXXXXXX il XXXXXX, cf: XXXXXXXX ed ivi
deceduto il 27/10/2016);
- 2) XXXXXXXXXXXXXXXXXXXX, nato a XXXXX (XX) il XXXXXX, quale erede del sig. XXXXXXXX
(nato a XXXXXXXXXXXXXXXXXXXX il XXX, cf: XXXXXXXX ed ivi deceduto il 27/10/2016);
- 3) XXXXXXXXXXXXXXXXXXXX (C.F. XXXXXXXXXXXXXXXXXXXX) nata a XXXXXXXXXXXXXXXXXXXX
(CE) il XXXXXXXXXXXXXXXXXXXX, quale erede del sig. XXXXXXXX (nato a
XXXXXXXXXXXXXXXXXX il XXXXXXXX, cf: XXXXXXXX ed ivi deceduto il 27/10/2016)
ed in proprio, quale parte mutuataria e datrice di ipoteca.

Ebbene, relativamente a tale aspetto, si rappresenta che, il bene staggito, censito al NCEU del
Comune di XXXXXXXXXXXXXXXXXXXX (NA) al Foglio 8 P.lla 520 sub 26, risulta essere di esclusiva
proprietà della sig.ra XXXXXXXXXXXXXXXXXXXX (C.F. XXXXXXXXXXXXXXXXXXXX) nata a



Ing. Flavio Toscano viale Santa Reparata, 54 81057 Teano (ce)
fax 0823.875.174 cell.338.46.76.832 e-mail: info@flaviotoscano.it
Esecuzione Immobiliare R.G.E. 145/2023 promossa da LEVITICUS SPV contro XXXXXXXXXXXX + 2



XXXXXXXXXXXXXXXXXX (XX) il XXXXXXXXXXXXXXXXXXXX, per averlo acquistato, in regime di separazione dei beni (CFR: Nota di Trascrizione del 02/12/1985 ai nn. 26727/21539) con atto a rogito del notaio Giancarlo Laurini del 19/11/1985, trascritto il 02/12/1985 ai nn. 26727/21539 da potere dei sig.ri XXXXXXXXXXXXXXXXXXXX (CF XXXXXXXXXXXXXXXXXXXX) nato a XXXXXXXXXXXXXXXXXXXX (XX) il XXXXXXXXXXXXXXXXXXXX e XXXXXXXXXXXXXXXXXXXX (CF XXXXXXXXXXXXXXXXXXXX) nata a XXXXXXXXXXXXXXXXXXXX (XX) il XXXXXXXXXXXXXXXXXXXX.

La circostanza afferente la titolarità del bene in capo alla sola sig.ra XXXXXXXXXXXXXXXXXXXX si rinviene anche nella certificazione notarile, depositata dal Creditore Procedente in data 13/05/2023. Oltre ciò, dallo studio della nota di trascrizione dell'atto di pignoramento del 08/05/2023 nn. 23367/17777, alla "Sezione C – Soggetti", viene riportato quale soggetto contro, e quindi quale debitore, esclusivamente la sig.ra XXXXXXXXXXXXXXXXXXXX, in qualità di piena proprietaria dell'immobile staggito.

Infine, dall'analisi del titolo esecutivo, ovvero del Contratto di Mutuo Ipotecario rep. 172038/racc. 31637 del 19/11/2008, munito di formula esecutiva in data 01/12/2008, intervengono quale parte mutuataria entrambi i coniugi XXXXXXXXXXXXXXXXXXXX e XXXXXXXXXXXXXXXXXXXX, precisando di essere coniugati in regime di separazione dei beni e la ulteriore precisazione che di seguito viene richiamata pedissequamente:

...OMISSIS... "Precisandosi che la signora XXXXXXXXXXXXXXXXXXXX, interviene al presente atto anche nella sua qualità di unica ed esclusiva piena proprietaria dell'immobile da concedere in garanzia del presente atto e quindi anche quale parte datrice d'ipoteca."...OMISSIS...

Alla luce di quanto evidenziato, a parere dello scrivente, il Creditore Procedente avrebbe dovuto procedere alla notifica dell'atto di pignoramento che occupa alla sola sig.ra XXXXXXXXXXXXXXXXXXXX, quale unico soggetto titolare di diritti sul cespite staggito, e non anche ai sig.ri XXXXXXXXXXXXXXXXXXXX e XXXXXXXXXXXXXXXXXXXX quali eredi del sig.



Ing. Flavio Toscano viale Santa Reparata, 54 81057 Teano (ce)
fax 0823.875.174 cell.338.46.76.832 e-mail: info@flaviotoscano.it
Esecuzione Immobiliare R.G.E. 145/2023 promossa da LEVITICUS SPV contro XXXXXXXXXXXX + 2



XXXXXXXXXXXXXXXXX, coniuge premorto della debitrice esecutata, salvo, evidentemente, diverse determinazioni dell'On. Giudice.

Infine, non è stato prodotto il certificato di matrimonio, con eventuali annotazioni, dell'esecutata.

QUESITO n. 1

Identificare i diritti reali ed i beni oggetto del pignoramento.

L'esperto deve precisare quali siano i **diritti reali** (piena proprietà; nuda proprietà; usufrutto; intera proprietà; quota di $\frac{1}{2}$, $\frac{1}{4}$; ecc.) ed i **beni oggetto del pignoramento**.

In ordine al primo profilo (**diritti reali pignorati**), l'esperto deve precisare se il diritto reale indicato nell'atto di pignoramento corrisponda a quello in titolarità dell'esecutato in forza dell'atto d'acquisto trascritto in suo favore.

Al riguardo:

- qualora l'atto di pignoramento rechi l'indicazione di un **diritto di contenuto più ampio** rispetto a quello in titolarità dell'esecutato (ad esempio: piena proprietà in luogo della nuda proprietà o dell'usufrutto o della proprietà superficaria; intera proprietà in luogo della quota di $\frac{1}{2}$; quota di $\frac{1}{2}$ in luogo della minor quota di $\frac{1}{4}$; ecc.), l'esperto proseguirà nelle operazioni di stima assumendo come oggetto del pignoramento il diritto quale effettivamente in titolarità del soggetto esecutato (anche ai fini della stima);

- qualora l'atto di pignoramento rechi l'indicazione di un **diritto di contenuto meno ampio** rispetto a quello in titolarità dell'esecutato (ad esempio: nuda proprietà in luogo della piena proprietà conseguente al consolidamento dell'usufrutto; quota di $\frac{1}{2}$ in luogo dell'intera proprietà; quota di $\frac{1}{4}$ in luogo della maggior quota di $\frac{1}{2}$; ecc.), l'esperto sospenderà le operazioni di stima, dandone immediata comunicazione al G.E. per le determinazioni sul prosieguo.

In ordine al secondo profilo (**beni pignorati**), in risposta al presente quesito l'esperto deve precisare unicamente l'oggetto del pignoramento assumendo come riferimento i dati di identificazione catastale indicati nell'atto di pignoramento (senza procedere alla descrizione materiale del bene, descrizione alla quale dovrà invece procedersi separatamente in risposta al quesito n. 2).

Al riguardo:

- nell'ipotesi di "**difformità formali**" dei dati di identificazione catastale (**dati indicati nell'atto di pignoramento diversi da quelli agli atti del catasto alla data del pignoramento medesimo**), l'esperto dovrà precisare la difformità riscontrata:

- nel caso in cui l'atto di pignoramento rechi l'indicazione del bene con dati di identificazione catastali completamente errati (indicazione di foglio catastale inesistente o corrispondente ad altra zona; indicazione di p.lla catastale inesistente o corrispondente a bene non in titolarità dell'esecutato; indicazione di sub catastale inesistente o corrispondente a bene non in titolarità dell'esecutato), l'esperto sospenderà le operazioni di stima, dandone immediata comunicazione al G.E. per le determinazioni sul prosieguo (depositando altresì la documentazione acquisita);
- nel caso in cui l'atto di pignoramento rechi l'indicazione del bene secondo una consistenza catastale non omogenea rispetto a quella esistente alla data del pignoramento (segnatamente: indicazione del bene con i dati del Catasto Terreni laddove sul terreno vi era già stata edificazione di fabbricato oggetto di autonoma individuazione al Catasto Fabbricati), l'esperto sospenderà le operazioni di stima, dandone immediata comunicazione al G.E. per le determinazioni sul prosieguo (depositando altresì la documentazione acquisita);
- nel caso in cui l'atto di pignoramento rechi l'indicazione del bene secondo una consistenza catastale omogenea ma difforme rispetto a quella esistente alla data del pignoramento (indicazione di p.lla del C.F. o del C.T. già soppressa e sostituita da altra p.lla; indicazione di sub del C.F. già soppresso e sostituito da altro sub), l'esperto preciserà:
 - se la variazione catastale intervenuta prima del pignoramento abbia avuto *carattere meramente nominale* (nel senso cioè che non abbia comportato variazione della planimetria catastale corrispondente: ad esempio, variazione per modifica identificativo-allineamento mappe), nel qual caso l'esperto proseguirà nelle operazioni di stima;
 - se la variazione catastale intervenuta prima del pignoramento abbia avuto *carattere*



Ing. Flavio Toscano viale Santa Reparata, 54 81057 Teano (ce)
fax 0823.875.174 cell.338.46.76.832 e-mail: info@flaviotoscano.it

Esecuzione Immobiliare R.G.E. 145/2023 promossa da LEVITICUS SPV contro XXXXXXXXXXXX + 2



sostanziale (nel senso cioè che abbia comportato variazione della planimetria catastale corrispondente: ad esempio, fusione e modifica), l'esperto informerà immediatamente il G.E. per le determinazioni sul prosieguo, producendo tutta la documentazione necessaria per la valutazione del caso;

- nell'ipotesi di **“difformità sostanziali”** dei dati di identificazione catastale (**difformità della situazione di fatto rispetto alla planimetria di cui ai dati di identificazione catastale**: ad esempio, fabbricato interamente non accatastato al C.F.; vani non indicati nella planimetria; diversa distribuzione di fatto dei vani, ecc.), l'esperto proseguirà nelle operazioni di stima assumendo come oggetto del pignoramento il bene quale effettivamente esistente (rinviando alla risposta al quesito n. 3 per l'esatta descrizione delle difformità riscontrate).

In ogni caso, l'esperto deve assumere come dati di riferimento unicamente l'indicazione del **comune censuario, foglio, p.lla e sub catastali**.

I dati di altro tipo (rendita catastale; classamento; ecc.) e le relative modifiche non devono essere presi in considerazione dall'esperto.

In particolare, quindi, le variazioni intercorse quanto alla rendita; classamento; ecc. non devono essere riportate nel testo della relazione.

Al fine dell'esatta individuazione dei fabbricati e dei terreni oggetto di pignoramento, l'esperto stimatore deve sempre effettuare una **sovrapposizione delle ortofoto o delle foto satellitari**, reperibili anche sul web, con le mappe catastali elaborate dalla SOGEL.

L'esperto deve darne esplicitamente atto nella relazione in risposta al presente quesito ed inserire le sovrapposizioni effettuate sia nel testo della relazione, che negli allegati alla stessa.

Nel caso in cui i beni oggetto di pignoramento siano interessati (in tutto od in parte) da procedure di **espropriazione per pubblica utilità**, l'esperto acquisirà la relativa documentazione presso gli uffici competenti e fornirà adeguata descrizione delle porzioni interessate dalle dette procedure (stralciandole dalla descrizione).

In risposta a tale quesito, l'esperto deve poi procedere alla **formazione** – sulla base delle caratteristiche dei beni pignorati ed in ogni caso in modo da assicurare la maggiore appetibilità sul mercato degli stessi – di **uno o più lotti per la vendita**, indicando per ciascun immobile compreso nel lotto almeno **tre confini** ed i **dati di identificazione catastale** (con indicazione in tal caso, unicamente dei dati di identificazione attuali).

I confini del bene devono essere menzionati con precisione, preferibilmente mediante l'esatta indicazione dei dati catastali degli immobili confinanti (foglio, p.lla, sub) od altri elementi certi (ad esempio: via; strada; ecc.). L'esperto non deve limitarsi a riportare genericamente la dizione “immobile confinante con fondo agricolo, con proprietà aliena, ecc.”.

Nella **formazione dei lotti**, laddove sia indispensabile e comunque previa istanza scritta da rivolgersi al G.E. (in cui siano specificamente indicate e motivate le esigenze di indispensabilità) ed autorizzazione dello stesso, procederà altresì alla realizzazione del frazionamento e dell'accatastamento, allegando alla relazione estimativa i tipi debitamente approvati dall'Ufficio Tecnico Erariale.

Nella formazione dei lotti (unico o plurimi) l'esperto deve assicurare la maggiore appetibilità dei beni. In particolare, la suddivisione in lotti deve essere evitata laddove l'individuazione di un unico lotto renda più appetibile il bene sul mercato. In ogni caso, l'esperto deve evitare nei limiti del possibile la costituzione di servitù di passaggio.

Diritti reali pignorati

I diritti reali relativi ai beni pignorati riguardano la **piena proprietà per 1000/1000**. Tali diritti sono così ugualmente indicati nell'atto di pignoramento, notificato all'esecutata in data 06/04/2023 e trascritto ai nn. 23367/17777 in data 08/05/2023 *OMISSIS...* *”Tutto ciò premesso l'esponente come in epigrafe rappresentata, difesa e domiciliata*

CHIEDE



Ing. Flavio Toscano viale Santa Reparata, 54 81057 Teano (ce)
fax 0823.875.174 cell.338.46.76.832 e-mail: info@flaviotoscano.it

Esecuzione Immobiliare R.G.E. 145/2023 promossa da LEVITICUS SPV contro XXXXXXXXXXXX + 2



4. Che venga eseguito pignoramento immobiliare con i relativi diritti, pertinenze ed accessori ai danni dei sig.ri
XXXXXXXXXXXXXXXXXX nato a XXXXXXXX in data XXXXXXXX, quale erede del sig.
XXXXXXXXXXXXXXXXXX (CF. XXXXXXXXXXXX), e domiciliato sempre in XXXXXXXXXXXXXXXXXXXX
(XX) al Viale Duca D'Aosta n. 13, nonché XXXXXXXXXXXXXXXXXXXX nata a Napoli il 23.11.1986, quale
erede del sig. XXXXXXXXXXXXXXXXXXXX (CF. XXXXXXXXXXXX), e domiciliato sempre in
XXXXXXXXXXXXXXXXXX (XX) al Viale Duca D'Aosta n. 13, nonché la sig.ra
XXXXXXXXXXXXXXXXXX (C.F. XXXXXXXXXXXXXXXXXXXX) nata a XXXXXXXXXXXXXXXXXXXX (XX)
il 23.06.1957, quale erede del sig. XXXXXXXXXXXXXXXXXXXX (CF. XXXXXXXXXXXX), ed in proprio, e
domiciliata sempre in XXXXXXXXXXXXXXXXXXXX (XX) al Viale Duca D'Aosta n. 13, quali parte mutuataria
e parte datrice di ipoteca, sulla proprietà dell'immobile sito nel Comune di XXXXXXXXXXXXXXXXXXXX (XX) al
Viale Duca D'Aosta n. 13 (già Via Vecchia Piedimonte n. 11) e precisamente:

-appartamento sito al piano secondo della scala C distinto dall'Int. 6 composto da tre vani ed accessori confinante con
cassa scale con appartamento int. 5 e con cortile comune, riportato nel NCEU di detto comune al Foglio n. 8 – Via
Vecchia Piedimonte n. 11 – P/2 – Interno 6 – scala c. particella n. 520/sub. 26-A/2, Cl. 6, vani 5,5, Rc.
468,68;

[...]

-Io sottoscritto Ufficiale Giudiziario addetto all'Ufficio Esecuzione, Notificazioni e Protesti del Tribunale di Napoli
– NORD:

[...]

HO SOTTOPOSTO A PIGNORAMENTO

I beni immobili sopra descritti ed i diritti immobiliari, pertinenze ed accessori, [...]”...OMISSIS...

Per quanto attiene i titoli di acquisto trascritti in favore della debitrice esecutata sig.ra
XXXXXXXXXXXXXXXXXX, come precedentemente rappresentato, il bene staggito identificato al



Ing. Flavio Toscano viale Santa Reparata, 54 81057 Teano (ce)
fax 0823.875.174 cell.338.46.76.832 e-mail: info@flaviotoscano.it
Esecuzione Immobiliare R.G.E. 145/2023 promossa da LEVITICUS SPV contro XXXXXXXXXX + 2




NCEU del Comune di XXXXXXXXXXXXXXXX (XX) al Foglio 8 P.la 520 sub 26 risulta pervenuto alla sig.ra XXXXXXXXXXXXXXXX (CF XXXXXXXXXXXXXXXX) nata a XXXXXXXXXXXXXXXX (XX) il XXXXXXXXXXXXXXXX in virtù di **un atto di Compravendita del 19/11/1985 rep. 31736 a rogito del Notaio Giancarlo Laurini, trascritto il 02/12/1985 ai nn. 26727/21539**, da potere dei sig.ri XXXXXXXXXXXXXXXX (CF XXXXXXXXXXXXXXXX) nato a XXXXXXXXXXXXXXXX (XX) il XXXXXXXXXXXXXXXX e XXXXXXXXXXXXXXXX (CF XXXXXXXXXXXXXXXX) nata a XXXXXXXXXXXXXXXX (XX) il XXXXXXXXXXXXXXXX.

Tanto premesso, si può concludere che i diritti reali pignorati, nella misura di 1000/1000 di piena proprietà dell'esecutata, corrispondono a quelli in forza dei titoli di provenienza trascritti in suo favore, richiamando la circostanza evidenziata nella NOTA di cui in premessa, circa gli ulteriori soggetti a cui il pignoramento risulta essere stato notificato.

Identificazione catastale atto di pignoramento

Dalla lettura dell'atto di pignoramento si evince che, il bene oggetto di stima è identificato nel **NCEU del Comune di XXXXXXXXXXXXXXXX (XX):**

 *proprietà dell'immobile sito nel Comune di XXXXXXXXXXXXXXXX (XX) al Viale Duca D'Aosta n. 13 (già Via Vecchia Piedimonte n. 11) e precisamente:*

-appartamento sito al piano secondo della scala C distinto dall'Int. 6 composto da tre vani ed accessori confinante con cassa scale con appartamento int. 5 e con cortile comune, riportato nel NCEU di detto comune al Foglio n. 8 – Via Vecchia Piedimonte n. 11 – P/2 – Interno 6 – scala c. particella n. 520/sub. 26-A/2, Cl. 6, vani 5,5, Rc. 468,68.

Difficoltà formali dei dati d'identificazione catastale

Confrontando i dati catastali indicati nella nota di trascrizione dell'atto di pignoramento, con quelli provenienti dagli accertamenti svolti presso l'Agenzia del Territorio di Napoli, alla data del






Ing. Flavio Toscano viale Santa Reparata, 54 81057 Teano (ce)
fax 0823.875.174 cell.338.46.76.832 e-mail: info@flaviotoscano.it
Esecuzione Immobiliare R.G.E. 145/2023 promossa da LEVITICUS SPV contro XXXXXXXXXXX + 2



07/03/2024, emerge che non vi sono "**difformità formali**" alla data del pignoramento medesimo.


In concreto, nell'atto di pignoramento:

-  I dati di identificazione catastale sono corretti;
-  La consistenza catastale è omogenea rispetto a quella esistente alla data del pignoramento;
-  La consistenza catastale è omogenea, e non difforme rispetto a quella esistente alla data del pignoramento.

Difformità sostanziali dei dati d'identificazione catastale

Per quanto attiene alle "**difformità sostanziali**" si evidenziano **difformità della situazione di fatto rispetto ai dati di identificazione catastale.**

FOG. 8 P.LLA 520 SUB 26

-  Si rilevano difformità tra la situazione di fatto e quanto riportato nella planimetria catastale, in ordine ad una diversa distribuzione degli spazi interni per l'assenza di una tramezzatura in corrispondenza del soggiorno.



Ing. Flavio Toscano viale Santa Reparata, 54 81057 Teano (ce)
fax 0823.875.174 cell.338.46.76.832 e-mail: info@flaviotoscano.it
Esecuzione Immobiliare R.G.E. 145/2023 promossa da LEVITICUS SPV contro XXXXXXXXXXXX + 2



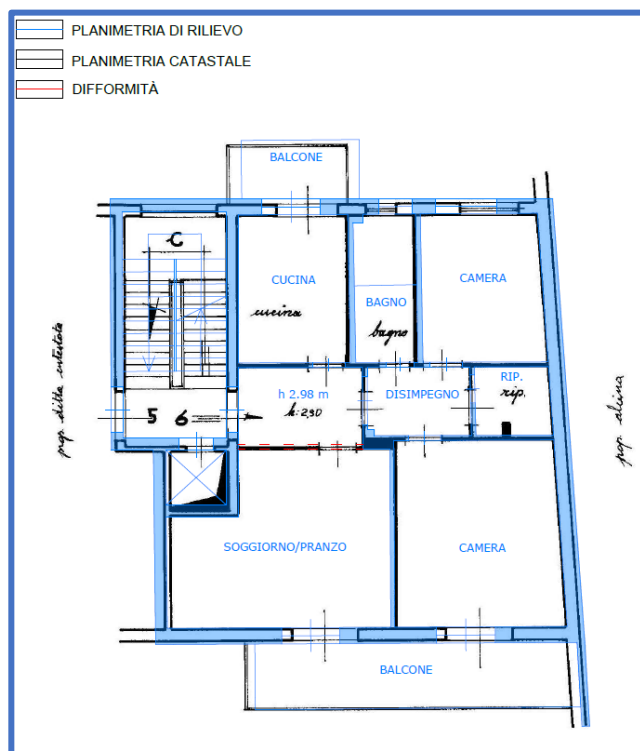


Figura 1

Sovrapposizione mappe catastali con ortofoto/foto satellitari

Al fine dell'esatta individuazione dei beni oggetto della presente relazione, si riporta, qui di seguito, una sovrapposizione, qualitativa, della foto satellitare con la mappa catastale, **Figura 2 – Sovrapposizione foto satellitare - mappa catastale.**



Ing. Flavio Toscano viale Santa Reparata, 54 81057 Teano (ce)
 fax 0823.875.174 cell.338.46.76.832 e-mail: info@flaviotoscana.it
 Esecuzione Immobiliare R.G.E. 145/2023 promossa da LEVITICUS SPV contro XXXXXXXXXX + 2



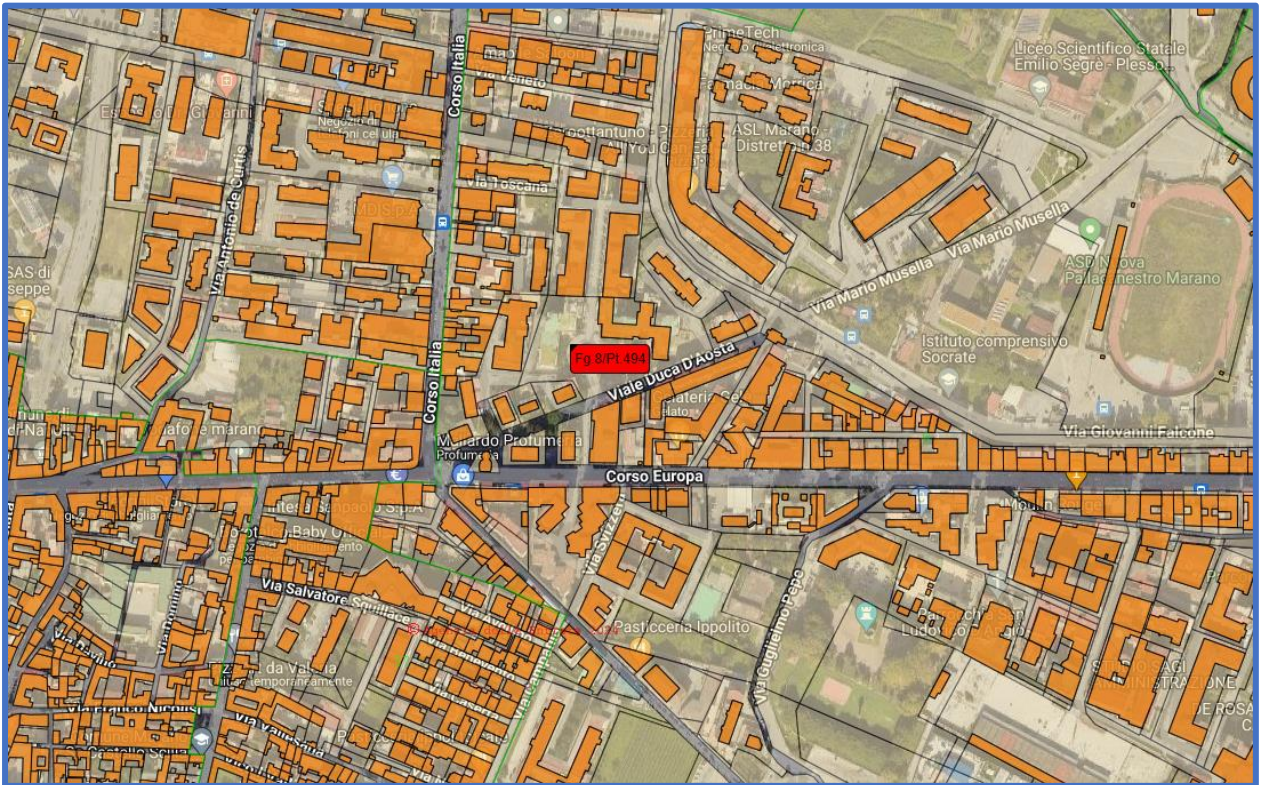


Figura 2 - Sovrapposizione foto satellitare - mappa catastale

Espropriazione per pubblica utilità

Si rappresenta che, i beni oggetto di pignoramento non sono interessati da procedure di espropriazione per pubblica utilità rilevabili da accertamenti effettuati presso gli uffici RR.II.

Formazione lotti

Viste le caratteristiche dei beni pignorati, ed attesa la necessità di assicurare la maggiore appetibilità sul mercato degli stessi, si procederà con la **formazione di un unico lotto per la vendita.**

Coerenze

Si riportano, qui di seguito, relativamente alle unità immobiliari oggetto della presente relazione di stima, censite al NCEU del Comune di XXXXXXXXXXXXXXXX, i confini:



Ing. Flavio Toscano viale Santa Reparata, 54 81057 Teano (ce)
fax 0823.875.174 cell.338.46.76.832 e-mail: info@flaviotoscano.it
Esecuzione Immobiliare R.G.E. 145/2023 promossa da LEVITICUS SPV contro XXXXXXXXXXXX + 2



COMUNE DI MARANO DI NAPOLI - LOTTO UNICO				
NCEU FOG. 8 P.LLA 520 SUB 26				
ID	NORD	EST	SUD	OVEST
FOG. 8 P.LLA 520 SUB 26	ALTRA PROPRIETA'	ALTRA PROPRIETA'	FOG. 8 P.LLA 520 SUB 25	ALTRA PROPRIETA' VANO SCALA

Tabella 1

Servitù di passaggio

Non si evidenzia la necessità di procedere ad alcuna costituzione di servitù di passaggio per l'accesso ai beni pignorati atteso che, l'accesso agli stessi è garantito direttamente da Viale Duca D'Aosta.

QUESITO n. 2

Elencare ed individuare i beni componenti ciascun lotto e procedere alla descrizione materiale di ciascun lotto.

L'esperto deve procedere alla **descrizione materiale** di ciascun lotto, mediante l'esatta indicazione della **tipologia** di ciascun immobile, della sua **ubicazione** (città, via, numero civico, piano, eventuale numero d'interno), degli **accessi**, delle eventuali **pertinenze** (previo accertamento del vincolo pertinenziale sulla base delle planimetrie allegate alla denuncia di costruzione presentata in catasto, della scheda catastale, delle indicazioni contenute nell'atto di acquisto nonché nella relativa nota di trascrizione e dei criteri oggettivi e soggettivi di cui all'art. 817 c.c.), degli accessori, degli eventuali millesimi di parti comuni, specificando anche il contesto in cui essi si trovano, le caratteristiche e la destinazione della zona e dei servizi da essa offerti nonché le caratteristiche delle zone confinanti.

Con riguardo alle **pertinenze** ed in linea di principio, l'esperto non procederà alla descrizione di beni dotati di autonomo identificativo catastale (salvo che si tratti di beni censiti come "beni comuni non censibili").

Con riferimento al singolo bene, devono essere indicate eventuali **dotazioni condominiali** (es. posti auto comuni; giardino; ecc.), la tipologia, l'altezza interna utile, la composizione interna, la superficie netta, il coefficiente utilizzato ai fini della determinazione della superficie commerciale, la superficie commerciale medesima, l'esposizione, le condizioni di manutenzione, le caratteristiche strutturali, nonché le caratteristiche interne di ciascun immobile, precisando per ciascun elemento l'attuale stato di manutenzione e – per gli impianti – la loro rispondenza alla vigente normativa e, in caso contrario, i costi necessari al loro adeguamento.

In particolare, l'esperto deve precisare se l'immobile sia dotato di **attestato di prestazione energetica** e quantificare – in caso di assenza – i costi per l'acquisizione dello stesso.

Per i terreni pignorati deve essere evidenziata la loro eventuale situazione di **fondi interclusi** (laddove circondati da fondi altrui e senza uscita sulla via pubblica) da terreni limitrofi appartenenti a terzi o comunque non oggetto della espropriazione in corso, anche se di proprietà dello stesso esecutato.

La medesima circostanza deve essere evidenziata in relazione ad esempio a fabbricati per i quali l'accesso con mezzi rotabili sia possibile solamente attraverso il passaggio su cortile di proprietà esclusiva di un terzo o dell'esecutato medesimo e che non sia stato pignorato.

Nella descrizione dello stato dei luoghi in risposta al presente quesito, l'esperto **deve sempre inserire già nel corpo della relazione (e non solamente tra gli allegati) un numero sufficiente di fotografie**. L'inserimento delle fotografie nel corpo della relazione mira infatti a rendere agevole la comprensione della descrizione fornita.

Le fotografie saranno altresì inserite tra gli allegati alla relazione.

In risposta al presente quesito, l'esperto deve procedere altresì alla predisposizione di **planimetria**



Ing. Flavio Toscano viale Santa Reparata, 54 81057 Teano (ce)
fax 0823.875.174 cell.338.46.76.832 e-mail: info@flaviotoscano.it

Esecuzione Immobiliare R.G.E. 145/2023 promossa da LEVITICUS SPV contro XXXXXXXXXXXX + 2



dello stato reale dei luoghi.

Anche la planimetria deve essere inserita sia in formato ridotto nel testo della relazione (in modo da rendere agevole la comprensione della descrizione fornita), sia in formato ordinario in allegato alla relazione medesima.

Descrizione, tipologia, ubicazione, accessi del lotto

Il Lotto unico costituito per la vendita è rappresentato, catastalmente, da un'abitazione di tipo civile, sita nel Comune di XXXXXXXXXXXXXXXX (NA), al Viale Duca D'Aosta n. 11, da cui avviene l'accesso. L'immobile oggetto di pignoramento è censito nel **N.C.E.U. del Comune di XXXXXXXXXXXXXXXX al:**

f **Foglio 8 P.lla 520 sub 26** – Categoria A/2 - Classe 6 – Consistenza 5,5 vani – Superf. Catastale Tot. 100 mq – Rendita € 468,68 – Interno 6 Piano 2 Scala C – Mappale Terreno Correlato Foglio 8 P.lla 494.

La detta unità immobiliare si sviluppa su un unico livello, ovvero piano secondo e risulta composta da: una cucina, un bagno, due camere, un ripostiglio, un disimpegno, un soggiorno/pranzo e due balconi.



Ing. Flavio Toscano viale Santa Reparata, 54 81057 Teano (ce)
fax 0823.875.174 cell.338.46.76.832 e-mail: info@flaviotoscano.it

Esecuzione Immobiliare R.G.E. 145/2023 promossa da LEVITICUS SPV contro XXXXXXXXXXX + 2



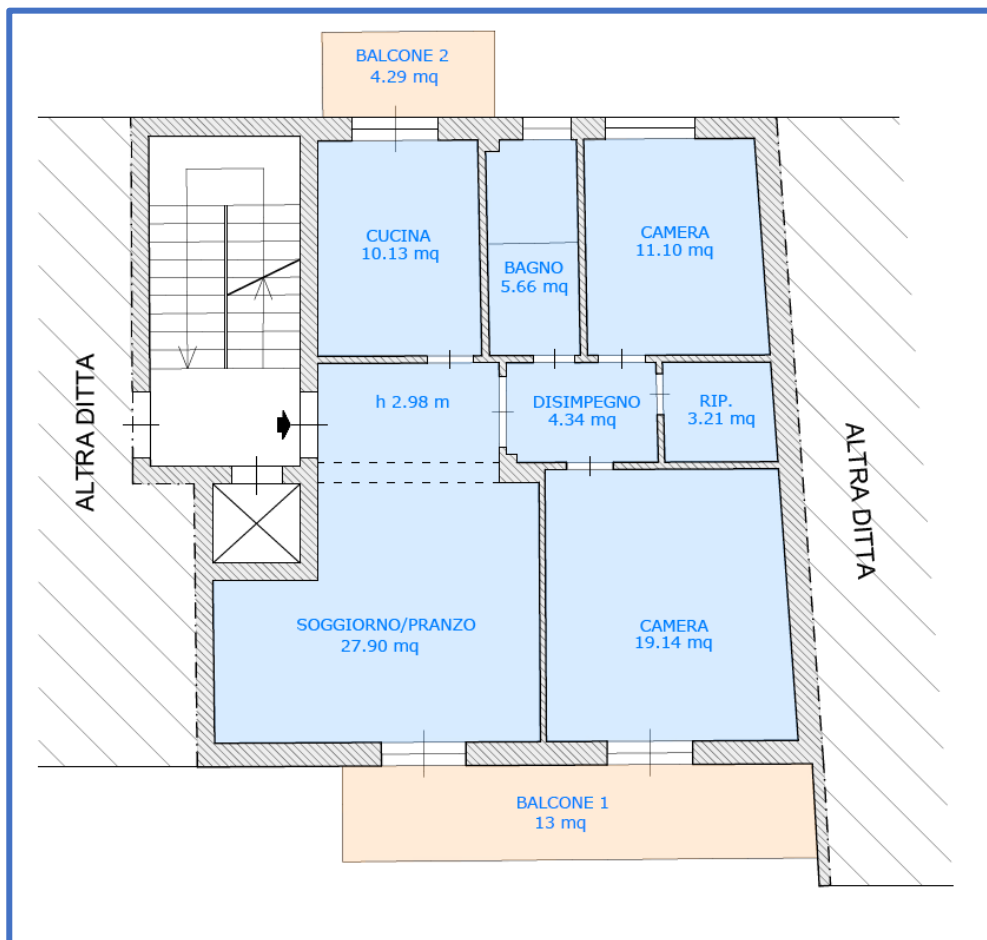


Figura 3

Per una migliore rappresentazione dei beni oggetto di stima, si riporta, di seguito, il rilievo fotografico effettuato nel corso delle operazioni peritali, **Foto 1 a Foto 18**.



Foto 1



Foto 2



Ing. Flvio Toscano viale Santa Reparata, 54 81057 Teano (ce)
 fax 0823.875.174 cell.338.46.76.832 e-mail: info@flviotoscano.it
 Esecuzione Immobiliare R.G.E. 145/2023 promossa da LEVITICUS SPV contro XXXXXXXXXXXX + 2





Foto 3



Foto 4



Foto 5



Foto 6



Foto 7



Foto 8



Ing. Flavio Toscano viale Santa Reparata, 54 81057 Teano (ce)
fax 0823.875.174 cell.338.46.76.832 e-mail: info@flaviotoscano.it
Esecuzione Immobiliare R.G.E. 145/2023 promossa da LEVITICUS SPV contro XXXXXXXXXXXX + 2





Foto 9



Foto 10



Foto 11




Foto 12



Ing. Flavio Toscano viale Santa Reparata, 54 81057 Teano (ce)
fax 0823.875.174 cell.338.46.76.832 e-mail: info@flaviotoscano.it
Esecuzione Immobiliare R.G.E. 145/2023 promossa da LEVITICUS SPV contro XXXXXXXXXXXX + 2






Foto 13



Foto 14




Foto 15



Foto 16



Ing. Flavio Toscano viale Santa Reparata, 54 81057 Teano (ce)
fax 0823.875.174 cell.338.46.76.832 e-mail: info@flaviotoscano.it
Esecuzione Immobiliare R.G.E. 145/2023 promossa da LEVITICUS SPV contro XXXXXXXXXXX + 2






Foto 17



Foto 18

Pertinenze

Relativamente ai beni oggetto della presente relazione, non si evidenzia la presenza di pertinenze oltre quelle evincibili dalla planimetria catastale e quanto riportato nel titolo di provenienza.

Dotazioni Condominiali

Si riportano, di seguito, gli elementi evinti dai titoli di provenienza esaminati presso la Conservatoria dei RR.II, nonché acquisiti presso l'Archivio Notarile. Dalla lettura della nota di trascrizione dell'atto di Compravendita del 19/11/1985 rep. 31736 a rogito del Notaio Giancarlo Laurini, trascritto il 02/12/1985 ai nn. 26727/21539, si evince che: ... *OMISSIS* ... "Il trasferimento si effettua nello stato di fatto e di diritto in cui l'immobile attualmente si trova con ogni diritto accessorio, accessione, dipendenza, pertinenza, servitù e comunione, nulla escluso od eccettuato, ivi compresi i proporzionali diritti di comproprietà sulla casa del portiere e sulle parti comuni dell'edificio quali risultano dall'art. 1117 c.c. e dal Regolamento di condominio depositato in atti" ... *OMISSIS* ...

Interclusione

L'accesso agli immobili pignorati avviene direttamente da Viale Duca D'Aosta, dunque i beni non risultano essere interclusi.



Ing. Flavio Toscano viale Santa Reparata, 54 81057 Teano (ce)
fax 0823.875.174 cell.338.46.76.832 e-mail: info@flaviotoscano.it
Esecuzione Immobiliare R.G.E. 145/2023 promossa da LEVITICUS SPV contro XXXXXXXXXXXX + 2



Caratteristiche zona, servizi offerti, zone confinanti

L'ubicazione dei beni garantisce una buona esposizione. La posizione rende facilmente raggiungibili, ed in tempi brevi, le principali arterie che regolano il traffico veicolare verso i maggiori centri limitrofi ed i diversi centri commerciali presenti in zona.

Come arrivare a XXXXXXXXXXXXXXXX

✚ **in treno:** Stazione Ferroviaria **Quarto**; Stazione ferroviaria **Sant'Antimo/Sant'Arpino**;
Stazione ferroviaria **Frattamaggiore/Grumo Nevano**;

✚ **in auto:**

✓ *da Nord*, Prendi A1/E45 a Vitulazio da SP112 e Via Casilina/SS6.

Segui A1/E45 e ex SS162NC Asse Mediano/SP ex SS 162 NC in direzione di Via Pietro Nenni/SP1 a Melito di Napoli. Prendi l'uscita Mugnano da SP500. Continua su SP1. Guida in direzione di Corso Italia a XXXXXXXXXXXXXXXX;

✓ *da Sud*, Prendi A3/E45 da Via Irno/SR88. Continua su E45 fino a Napoli. Prendi l'uscita verso Scampia da SP500. Continua su Via Oliviero Zuccarini. Prendi Via Giovanni Antonio Campano, Via Santa Maria a Cubito e Via Giovanni Falcone in direzione di Corso Italia a XXXXXXXXXXXXXXXX.

✚ **in autobus:** Linee **CTP** (Compagnia Trasporti Pubblici) – Linea **IRISBUS**;

✚ **in aereo:** Aeroporto di Napoli Capodichino.

Caratteristiche zone limitrofe: aree residenziali e commerciali;

Principali collegamenti pubblici: Linee autobus, linea ferroviaria;

Principali servizi offerti dalla zona: Uffici postali, banche.



Ing. Flavio Toscano viale Santa Reparata, 54 81057 Teano (ce)
fax 0823.875.174 cell.338.46.76.832 e-mail: info@flaviotoscano.it
Esecuzione Immobiliare R.G.E. 145/2023 promossa da LEVITICUS SPV contro XXXXXXXXXXX + 2



Caratteristiche di Zona

XXXXXXXXXXXXXXXXXX è un comune italiano di 57.726 abitanti della città metropolitana di Napoli (ISTAT 31/12/2023). Il comune è situato in parte sulla collina dei Camaldoli, ed è uno dei comuni più popolosi e fa parte del territorio denominato Agro giuglianese.

Marano è situata a nord-ovest di Napoli, essa dista all'incirca 8 km dall'Asse Mediano e una decina di km dalla Tangenziale di Napoli. Infine la città dista appena dieci chilometri dall'aeroporto internazionale di Napoli-Capodichino.

La città ha cinque frazioni: San Rocco, San Marco, Castello Monteleone (o Belvedere), Torre Piscicelli (o Torre Caracciolo) e Castello Scilla. Di queste la più grande è San Rocco, centro agricolo (per quel che rimane) che ha raggiunto ormai più di cinquemila abitanti. La frazione è servita da autobus ANM della linea 165 (che va dallo stazionamento di via Belvedere, presso la rotonda di Maradona, fino allo stazionamento ospedale Cardarelli, angolo via Pietravalle) e un servizio navetta privata che collega la frazione alla metropolitana di Chiaiano (Napoli).

Calcolo Superfici

Di seguito, sono riportate opportune tabelle, da **Tabella 5** a **Tabella 6**, contenenti i valori delle aree al metro quadro, riferite ai singoli ambienti, dai quali si determinerà la superficie commerciale dell'unità immobiliare e, successivamente, la superficie commerciale lorda ragguagliata, intesa quale superficie in proprietà esclusiva calcolata al lordo di pareti interne e perimetrali (con un massimo di 50 cm di spessore per le pareti perimetrali) e sino alla mezzera delle pareti confinanti con altre proprietà (con un massimo di 25 cm). I coefficienti utilizzati sono quelli opportunamente determinati in relazione ai beni da stimare, **Tabella 2**, **Tabella 3** e **Tabella 4**, e raggruppati come segue:

- **Superfici Principali**
- **Superfici di Ornamento**



Ing. Flavio Toscano viale Santa Reparata, 54 81057 Teano (ce)
fax 0823.875.174 cell.338.46.76.832 e-mail: info@flaviotoscano.it
Esecuzione Immobiliare R.G.E. 145/2023 promossa da LEVITICUS SPV contro XXXXXXXXXXXX + 2



- Superfici Vani Accessori e Parcheggio

SUPERFICI PRINCIPALI		
Descrizione	Incidenza	Note
Superficie utile netta calpestabile	100%	
Muri perimetrali	100%	Calcolare fino allo spessore max di 50 cm
Muri perimetrali in comunione	50%	Calcolare fino allo spessore max di 25 cm
Mansarde	75%	Altezza media minima mt 2,40
Sottotetti non abitabili (mansarda)	35%	Altezza media minima inferiore a mt 2,40 ed altezza minima di mt 1,50
Soppalchi abitabili (con finiture analoghe ai vani principali)	80%	Altezza media minima mt 2,40
Soppalchi non abitabili	15%	
Verande (con finiture analoghe ai vani principali)	80%	
Verande (senza finiture analoghe ai vani principali)	60%	
Taverne e Locali seminterrati abitabili (collegati ai vani principali)	60%	Altezza media minima mt 2,40

Tabella 2

SUPERFICI DI ORNAMENTO		
Descrizione	Incidenza	Note
Balconi e Lastrici solari	25%	Applicabile fino a 25mq, l'eccedenza va calcolata al 10%
Terrazzi e Logge	35%	Applicabile fino a 25mq, l'eccedenza va calcolata al 10%
Terrazzi di attici (a tasca)	40%	Applicabile fino a 25mq, l'eccedenza va calcolata al 10%
Portici e Patii	35%	Applicabile fino a 25mq, l'eccedenza va calcolata al 10%
Corti e Cortili	10%	Applicabile fino a 25mq, l'eccedenza va calcolata al 2%
Giardini e aree di pertinenza di "appartamento"	15%	Applicabile fino a 25mq, l'eccedenza va calcolata al 5%
Giardini e aree di pertinenza di "ville e villini"	10%	Applicabile fino a 25mq, l'eccedenza va calcolata al 2%
Verande (con finiture analoghe ai vani principali)	80%	
Verande (senza finiture analoghe ai vani principali)	60%	
Taverne e Locali seminterrati abitabili (collegati ai vani principali)	60%	Altezza media minima mt 2,40

Tabella 3



Ing. Flavio Toscano viale Santa Reparata, 54 81057 Teano (ce)
 fax 0823.875.174 cell.338.46.76.832 e-mail: info@flaviotoscano.it

Esecuzione Immobiliare R.G.E. 145/2023 promossa da LEVITICUS SPV contro XXXXXXXXXX + 2



SUPERFICI VANI ACCESSORI E PARCHEGGI		
Descrizione	Incidenza	Note
Cantine, Soffitte e Locali accessori (non collegati ai dei vani principali)	20%	Altezza minima di mt 1,50
Locali accessori (collegati ai dei vani principali)	35%	Altezza minima 2,40
Locali tecnici	15%	Altezza minima di mt 1,50
Box (in autorimessa collettiva)	45%	Dimensioni tipo di posto auto: mt 2,50 x 5,00 = 12,50 mq
Box (non collegato ai vani principali)	50%	
Box (collegato ai vani principali)	60%	
Posti auto coperti (in autorimessa collettiva)	35%	
Posti auto scoperti	20%	

Tabella 4

NCEU FOG. 8 P.LLA 520 SUB 26

Calcolo superfici calpestabile e commerciale

COMUNE DI MARANO (NA) FOGLIO 8 P.LLA 520 SUB 26		CALCOLO SUPERFICIE COMMERCIALE		
		CALPESTABILE	COMMERCIALE	
PIANO	DESTINAZIONE	SUP. mq	Coeff	SUP. mq
SECONDO	SOGGIORNO/PRANZO	27,90	1,000	27,90
	CUCINA	10,13	1,000	10,13
	BAGNO	5,66	1,000	5,66
	CAMERA	11,10	1,000	11,10
	DISIMPEGNO	4,34	1,000	4,34
	RIPOSTIGLIO	3,21	1,000	3,21
	CAMERA	19,14	1,000	19,14
	BALCONE 1	13,00	0,250	3,25
BALCONE 2	4,29	0,250	1,07	
		98,77		85,80

Tabella 5







Ing. Flavio Toscano viale Santa Reparata, 54 81057 Teano (ce)
 fax 0823.875.174 cell.338.46.76.832 e-mail: info@flaviotoscano.it
 Esecuzione Immobiliare R.G.E. 145/2023 promossa da LEVITICUS SPV contro XXXXXXXXXX + 2



Calcolo Superficie Lorda e Commerciale Lorda Raggiagliata

COMUNE DI MARANO (NA) FOGLIO 8 P.LLA 520 SUB 26		CALCOLO SUPERFICIE COMMERCIALE		
		LORDA	COMMERCIALE LORDA RAGGUAGLIATA	
PIANO	DESTINAZIONE	SUP. mq	Coeff	SUP. mq
SECONDO	UNITA' ABITATIVA	95,30	1,000	95,30
	BALCONE 1	13,00	0,250	3,25
	BALCONE 2	4,29	0,250	1,07
		112,59		99,62

Tabella 6

-  Superficie calpestabile: **98.77 mq**;
-  Superficie commerciale: **85.80 mq**;
-  Superficie lorda: **112.59 mq**;
-  Superficie commerciale lorda raggiagliata: **99.62 mq**.

Caratteristiche Edilizie ed Impianti

Caratteristiche Strutturali

- **Solai:** in latero-cemento;
- **Strutture verticali:** in cemento armato in discrete condizioni.

Componenti Edilizie

- **Infissi esterni:** ante a battente in alluminio con avvolgibile, in uno stato di manutenzione discreto;
- **Infissi interni:** in legno tamburato, in discreto stato di manutenzione;
- **Pareti esterne:** in laterizi;
- **Pavimentazione interna:** pavimento in piastrelle di colore chiaro, in discreto stato di manutenzione;
- **Rivestimenti interni:** rivestimenti ceramici di colori chiari, in discreto stato, solo in alcuni ambienti;
- **Tramezzature interne:** blocchi forati a una fodera intonacati al civile.



Ing. Flavio Toscano viale Santa Reparata, 54 81057 Teano (ce)
fax 0823.875.174 cell.338.46.76.832 e-mail: info@flaviotoscano.it
Esecuzione Immobiliare R.G.E. 145/2023 promossa da LEVITICUS SPV contro XXXXXXXXXXXX + 2




Caratteristiche Impianti

- *Antenna TV*: presente;
- *Citofonico*: presente;
- *Elettrico*: sottotraccia, da verificare il funzionamento;
- *Idrico*: sottotraccia, da verificare il funzionante;
- *Riscaldamento*: presenza di pannelli radianti;
- *Climatizzazione*: presente, solo in alcuni ambienti.

Certificazioni impianti e costi di adeguamento

Non si rilevano attestazioni o certificazioni relative a:

 **Conformità degli impianti installati ai sensi della legge 46/90 e successive integrazioni;**

 **Attestato di prestazione energetica *A.P.E.*;**

Atteso che, nel corso delle operazioni peritali non si è avuto modo di verificare in maniera puntuale il funzionamento dell'impianto elettrico, a scopo cautelativo, si stima un costo per l'eventuale minimo adeguamento elettrico pari a 10,00 €/mq SCLR, per un totale pari di **€ 996,20**.

Per quanto attiene l'attestazione di certificazione energetica, non reperita in atti, si stima un costo di **€ 500,00**.

Nel corso delle operazioni peritali, lo scrivente ha avuto modo di constatare lo stato generale degli immobili e dei singoli ambienti di cui gli stessi sono costituiti. In particolare, l'unità immobiliare in oggetto si presenta, complessivamente, in buono stato di manutenzione, fatta eccezione per alcuni fenomeni di screpolatura dell'intonaco in corrispondenza dei soffitti di alcuni ambienti, come risulta possibile rilevare dal rilievo fotografico precedentemente riportato nonché allegato alla presente relazione.

Oltre ciò, si rappresenta che, la pavimentazione è realizzata con piastrelle di colore chiaro, così come



Ing. Flavio Toscano viale Santa Reparata, 54 81057 Teano (ce)
fax 0823.875.174 cell.338.46.76.832 e-mail: info@flaviotoscano.it
Esecuzione Immobiliare R.G.E. 145/2023 promossa da LEVITICUS SPV contro XXXXXXXXXXXX + 2



i rivestimenti ceramici.

Gli infissi interni sono in legno tamburato, quelli esterni, invece, sono costituiti da ante a battente in alluminio con avvolgibili. Oltre ciò, l'appartamento risulta munito di antenna TV, riscontrando, altresì, la presenza di climatizzatori in alcuni ambienti.

QUESITO n. 3

Procedere alla identificazione catastale del bene pignorato.

L'esperto deve procedere all'**identificazione catastale** dei beni pignorati per ciascun lotto.

Al riguardo, l'esperto:

- deve acquisire **estratto catastale anche storico** per ciascun bene aggiornato all'attualità, nonché la **planimetria catastale corrispondente** (procedendo SEMPRE al deposito della stessa tra gli allegati alla relazione o precisando eventualmente l'assenza della stessa agli atti del Catasto).

In particolare, nell'ipotesi in cui il primo atto d'acquisto anteriore di venti anni alla trascrizione del pignoramento (come indicato nella certificazione ex art. 567, secondo comma, c.p.c.) dovesse risultare antecedente alla meccanizzazione del Catasto, l'esperto dovrà produrre l'estratto catastale storico anche per il periodo precedente la meccanizzazione;

- deve ricostruire la **storia catastale** del bene, indicando le variazioni intervenute nel tempo e precisando – nel caso di immobili riportati in C.F. – la p.lla del terreno identificato al C.T. sul quale il fabbricato sia stato edificato.

A questo proposito, è sempre necessario che l'esperto precisi tutti i passaggi catastali intervenuti dalla originaria p.lla del C.T. alla p.lla attuale del C.F. (producendo sempre la relativa documentazione di supporto);

- deve precisare l'**esatta rispondenza formale** dei dati indicati nell'atto di pignoramento e nella nota di trascrizione, nonché nel negozio di acquisto, con le risultanze catastali, analiticamente indicando le eventuali difformità (quanto a foglio, p.lla e subalterno);

- deve indicare le **variazioni** (riguardanti esclusivamente i dati identificativi essenziali: comune censuario, foglio, p.lla e subalterno) che siano state eventualmente richieste dall'esecutato o da terzi o disposte di ufficio e che siano intervenute in un momento successivo rispetto alla trascrizione dei dati riportati correttamente nel pignoramento, precisando:

- se a tali variazioni corrisponda una modifica nella consistenza materiale dell'immobile (ad esempio, scorporo o frazionamento di un vano o di una pertinenza dell'unità immobiliare che vengono accorpati ad un'altra; fusione di più subalterni), nel qual caso l'esperto informerà il G.E. per le determinazioni sul prosieguo;
- se a tali variazioni non corrisponda una modifica nella consistenza materiale dell'immobile (ad esempio, riallineamento delle mappe).

In risposta al presente quesito, l'esperto deve precisare altresì le eventuali **difformità** tra la **situazione reale dei luoghi e la situazione riportata nella planimetria catastale** corrispondente.

Al riguardo, l'esperto:

- in primo luogo, deve procedere alla **sovrapposizione della planimetria** dello stato reale dei luoghi (predisposta in risposta al quesito n. 2) con la planimetria catastale;

- in secondo luogo, nel caso di riscontrate difformità:

- deve predisporre apposita **planimetria dello stato reale dei luoghi con opportuna indicazione grafica delle riscontrate difformità**, inserendo la detta planimetria sia in formato ridotto nel testo della relazione in risposta al presente quesito, sia in formato ordinario in allegato alla relazione medesima;
- deve quantificare i costi per l'eliminazione delle riscontrate difformità.



Ing. Flavio Toscano viale Santa Reparata, 54 81057 Teano (ce)
fax 0823.875.174 cell.338.46.76.832 e-mail: info@flaviotoscano.it

Esecuzione Immobiliare R.G.E. 145/2023 promossa da LEVITICUS SPV contro XXXXXXXXXX + 2



LOTTO UNICO

Il Lotto unico costituito per la vendita è rappresentato, catastalmente, da un'abitazione di tipo civile, sita nel Comune di XXXXXXXXXXXXXXXX (NA), al Viale Duca D'Aosta n. 11, da cui avviene l'accesso. L'immobile oggetto di pignoramento è censito nel **N.C.E.U. del Comune di XXXXXXXXXXXXXXXX al:**

f **Foglio 8 P.lla 520 sub 26** – Categoria A/2 - Classe 6 – Consistenza 5,5 vani – Superf. Catastale Tot. 100 mq – Rendita € 468,68 – Interno 6 Piano 2 Scala C – Mappale Terreno Correlato Foglio 8 P.lla 494.

Coerenze:

COMUNE DI MARANO DI NAPOLI - LOTTO UNICO				
NCEU FOG. 8 P.LLA 520 SUB 26				
ID	NORD	EST	SUD	OVEST
FOG. 8 P.LLA 520 SUB 26	ALTRA PROPRIETA'	ALTRA PROPRIETA'	FOG. 8 P.LLA 520 SUB 25	ALTRA PROPRIETA' VANO SCALA

Tabella 7

Così come richiesto, lo scrivente ha acquisito, per il bene pignorato, la **visura catastale storica** aggiornata all'attualità nonché la **mappa catastale corrispondente**, che costituiscono parte integrante della presente relazione e che si allegano alla stessa. Si riporta, di seguito, la **storia catastale** del detto bene, indicando le variazioni intervenute nel tempo e più precisamente nel ventennio antecedente la data di trascrizione del pignoramento di cui alla presente procedura esecutiva fino a giungere alla particella riportata al NCT su cui gli immobili sono stati edificati.

DATI CATASTALI ALL'ATTUALITA'

Alla data di visura per immobile, presso l'Agenzia del Territorio di Napoli, i beni oggetto di pignoramento risultano essere così identificati:



Ing. Flavio Toscano viale Santa Reparata, 54 81057 Teano (ce)
fax 0823.875.174 cell.338.46.76.832 e-mail: info@flaviotoscano.it
Esecuzione Immobiliare R.G.E. 145/2023 promossa da LEVICUS SPV contro XXXXXXXXXXX + 2



CATASTO FABBRICATI

Comune di MARANO DI NAPOLI (E906) (NA) Foglio 8 Particella 520 Subalterno 26 CATASTO FABBRICATI Particelle corrispondenti al catasto terreni Comune di MARANO DI NAPOLI (E906) (NA) Foglio 8 Particella 494					
dal 19/11/1985 al 28/01/1980					
FOGLIO	PARTICELLA	SUB	DATI CLASSAMENTO	DATI DERIVANTI DA	NOTE
8	520	26	Categoria A/2a), Classe 6, Consistenza 5,5 vani	Voltura del 19/11/1985 in atti dal 07/08/1987 (n. 3696/1986)	VIA V PIEDIMONTE FAB A n. 11 Scala C Interno 6 Piano 2
dal 19/11/1985 al 01/01/1992					
FOGLIO	PARTICELLA	SUB	DATI CLASSAMENTO	DATI DERIVANTI DA	NOTE
8	520	26	Categoria A/2a), Classe 6, Consistenza 5,5 vani	Impianto meccanografico del 30/06/1987	VIA V PIEDIMONTE FAB A n. 11 Scala C Interno 6 Piano 2
dal 01/01/1992					
FOGLIO	PARTICELLA	SUB	DATI CLASSAMENTO	DATI DERIVANTI DA	NOTE
8	520	26	Rendita: Euro 468,68 Rendita: Lire 907.500 Categoria A/2a), Classe 6, Consistenza 5,5 vani	Variazione del quadro tariffario del 01/01/1992	VIA PIEDIMONTE n. 11 Scala C Interno 6 Piano 2
dal 09/11/2015					
FOGLIO	PARTICELLA	SUB	DATI CLASSAMENTO	DATI DERIVANTI DA	NOTE
8	520	26	Totale: 100 m2 Totale escluse aree scoperte : 95 m2	Superficie di Impianto pubblicata il 09/11/2015 Dati relativi alla planimetria : data di presentazione 12/01/1979, prot. n. 000000068	VIALE DUCA D' AOSTA n. 11 Scala C Interno 6

Tabella 8



Ing. Flavio Toscano viale Santa Reparata, 54 81057 Teano (ce)
 fax 0823.875.174 cell.338.46.76.832 e-mail: info@flaviotoscano.it

Esecuzione Immobiliare R.G.E. 145/2023 promossa da LEVITICUS SPV contro XXXXXXXXXX + 2



INTESTATI		
dall'impianto al 28/01/1980 antecedente l'impianto meccanografico		
DATI ANAGRAFICI	DATI DERIVANTI DA	DIRITTI E ONERI REALI
XXXXXXXXXX	Impianto meccanografico del 30/06/1987	Proprieta' per 1000/1000
dal 28/01/1980 al 19/11/1985		
DATI ANAGRAFICI	DATI DERIVANTI DA	DIRITTI E ONERI REALI
XXXXXXXXXX	Documento del 28/01/1980 Voltura in atti dal 07/08/1987 Repertorio n.: 72730 Rogante DOTT.S. SICA Sede MARANO DI NAPOLI (NA) Registrazione PU Sede NAPOLI (NA) Volume B n. 1618 del 11/02/1980 (n. 8031/1980)	Proprieta' per 1000/1000
XXXXXXXXXX		-
dal 19/11/1985		
DATI ANAGRAFICI	DATI DERIVANTI DA	DIRITTI E ONERI REALI
XXXXXXXXXX	Documento del 19/11/1985 Voltura in atti dal 07/08/1987 Repertorio n.: 31736 Rogante NOT.G.LO LAURINI Sede MARANO DI NAPOLI (NA) Registrazione UR Sede NAPOLI (NA) Volume B n. 15139 del 03/12/1985 (n. 3696/1986)	Proprieta' per 1000/1000

Tabella 9

CATASTO TERRENI

La **particella 494 del foglio 8** del Comune di XXXXXXXXXXXXXXXX (codice: E906), risulta dagli archivi presenti presso l'Agenzia delle Entrate di Napoli, essere le particelle al N.C.T su cui sono stati edificati i complessi edilizi in cui rientra anche l'immobile oggetto di esecuzione.

Non vi è collegamento tra N.C.E.U. ed N.C.T.



Ing. Flavio Toscano viale Santa Reparata, 54 81057 Teano (ce)
 fax 0823.875.174 cell.338.46.76.832 e-mail: info@flaviotoscano.it
 Esecuzione Immobiliare R.G.E. 145/2023 promossa da LEVITICUS SPV contro XXXXXXXXXXXX + 2



NCT XXXXXXXXXXXXXXXX (NA) Foglio 8 p.la 494
Mappale Terreno Correlato con Foglio 8 P.la 520 al NCEU
UNITÀ IMMOBILIARE

Comune di MARANO DI NAPOLI (E906) (NA)					
Foglio 8 Particella 494 ex p.la 19					
CATASTO TERRENI - MAPPALE TERRENO CORRELATO CON FOGLIO 8 P.LLA 520					
dall'impianto al 26/04/1977					
FOGLIO	PARTICELLA	SUB	DATI CLASSAMENTO	DATI DERIVANTI DA	NOTE
8	19	-	Redditi: dominicale Euro 221,25 Lire 428.400 agrario Euro 98,33 Lire 190.400 Particella con qualità: FRUTTETO di classe 01 Superficie: 9.520 m2	Impianto meccanografico del 10/03/1973	-
dal 26/04/1977 al 28/05/1986					
8	494	-	Redditi: dominicale Euro 157,06 Lire 304.110 agrario Euro 69,80 Lire 135.160 Particella con qualità: FRUTTETO di classe 01 Superficie: 6.758 m2	FRAZIONAMENTO del 26/04/1977 in atti dal 28/05/1986 SICA 5 (n. 8679)	Sono stati inoltre variati/soppressi i seguenti immobili: Comune: MARANO DI NAPOLI (E906) (NA) Foglio 8 Particella 19
dal 28/05/1986 al 28/05/1986					
8	494	-	Redditi: dominicale Euro 208,24 Lire 403.200 agrario Euro 92,55 Lire 179.200 Particella con qualità: FRUTTETO di classe 01 Superficie: 8.960 m2	Variazione in atti dal 28/05/1986 (n. 6682)	Sono stati inoltre variati/soppressi i seguenti immobili: Comune: MARANO DI NAPOLI (E906) (NA) Foglio 8 Particella 495
dal 28/05/1986 al 28/05/1986					
8	494	-	Redditi: dominicale Euro 162,03 Lire 313.740 agrario Euro 72,01 Lire 139.440 Particella con qualità: FRUTTETO di classe 01 Superficie: 6.972 m2	FRAZIONAMENTO in atti dal 28/05/1986 (n. 6682) Annotazioni: corte comune ai n 520 521 522 del foglio 8	Sono stati inoltre variati/soppressi i seguenti immobili: Comune: MARANO DI NAPOLI (E906) (NA) Foglio 8 Particella 521 Foglio 8 Particella 520 Foglio 8 Particella 522
dal 28/05/1986 al 03/07/2015					
8	494	-	Redditi: dominicale Euro 0,00 agrario Euro 0,00 Particella con qualità: CORTE Superficie: 6.972 m2	FRAZIONAMENTO in atti dal 28/05/1986 (n. 6682)	Sono stati inoltre variati/soppressi i seguenti immobili: Comune: MARANO DI NAPOLI (E906) (NA) Foglio 8 Particella 520 Foglio 8 Particella 522 Foglio 8 Particella 521
dal 03/07/2015					
8	494	-	Redditi: dominicale Euro 0,00 agrario Euro 0,00 Particella con qualità: ENTE URBANO Superficie: 6.972 m2	VARIAZIONE D'UFFICIO del 03/07/2015 Pratica n. NA0287340 in atti dal 03/07/2015 ISTANZA 260467/2015 PROCED. OPER. 120/08 (n. 6439.1/2015)	Annotazione di immobile: geometria da verificare/variare per allineamento mappe catasto terreni e fabbricati ai sensi della procedura operativa 120/08 per inserimento mappa fabbr.
dal 29/11/2004 al 28/12/2004					
8	494	-	-	VARIAZIONE IDENTIFICATIVI PER ALLINEAMENTO MAPPE del 29/11/2004 Pratica n. NA0782741 in atti dal 29/11/2004 (n. 176872.1/2004)	Annotazione di immobile: geometria da verificare - cassone con fabbricati particelle n. 00495 - 00523 - 00524 - 00522 - 00521 - 00520 - 00494 -
dal 28/12/2004 al 03/07/2015					
8	494	-	-	VARIAZIONE IDENTIFICATIVI PER ALLINEAMENTO MAPPE del 28/12/2004 Pratica n. NA0868435 in atti dal 28/12/2004 (n. 206367.1/2004)	Annotazione di immobile: geometria da verificare

Tabella 10



Ing. Flavio Toscano viale Santa Reparata, 54 81057 Teano (ce)
 fax 0823.875.174 cell.338.46.76.832 e-mail: info@flaviotoscano.it

Esecuzione Immobiliare R.G.E. 145/2023 promossa da LEVICUS SPV contro XXXXXXXXXXXX + 2



INTESTATI - Immobile predecessore - Comune di MARANO DI NAPOLI (E906) (NA) Foglio 8 Particella 19		
dall'impianto al 26/04/1977		
DATI ANAGRAFICI	DATI DERIVANTI DA	DIRITTI E ONERI REALI
XXXXXXXXXX	Impianto meccanografico del 10/03/1973	Da verificare
dal 26/04/1977 al 18/12/1992		
DATI ANAGRAFICI	DATI DERIVANTI DA	DIRITTI E ONERI REALI
XXXXXXXXXX	Atto del 26/04/1977 Pubblico ufficiale SICA S Sede MARANO DI NAPOLI (NA) Repertorio n. 67739 - PU Sede NAPOLI (NA) Registrazione n. 6911 registrato in data 28/07/1977 - Voltura n. 8679 in atti dal 28/05/1986	Da verificare
INTESTATI - Immobile attuale - Comune di MARANO DI NAPOLI (E906) (NA) Foglio 8 Particella 494		
dal 26/04/1977 al 26/04/1977		
DATI ANAGRAFICI	DATI DERIVANTI DA	DIRITTI E ONERI REALI
XXXXXXXXXX	FRAZIONAMENTO del 26/04/1977 Voltura in atti dal 28/05/1986 Repertorio n.: 67739 Sede MARANO DI NAPOLI (NA) Registrazione PU Sede NAPOLI (NA) n. 6911 del 28/07/1977 SICA S (n. 8679	Da verificare
dal 26/04/1977 al 18/12/1992		
DATI ANAGRAFICI	DATI DERIVANTI DA	DIRITTI E ONERI REALI
XXXXXXXXXX	Atto del 26/04/1977 Pubblico ufficiale SICA S Sede MARANO DI NAPOLI (NA) Repertorio n. 67739 - PU Sede NAPOLI (NA) Registrazione n. 6911 registrato in data 28/07/1977 - Voltura n. 8679 in atti dal 28/05/1986	Da verificare

Tabella 11

**Corrispondenza formale dati catastali
atto di pignoramento - nota di trascrizione - negozio di acquisto con risultanze catastali.**

Dalla lettura ed analisi di:

- ✓ atto di pignoramento notificato all'esecutato in data 06/04/2023;
- ✓ nota di trascrizione del 08/05/2023 - Presentazione n. 36 di cui ai nn. 23367/17777;
- ✓ nota di trascrizione dell'atto di Compravendita del 19/11/1985 rep. 31736 a rogito del Notaio Giancarlo Laurini, trascritto il 02/12/1985 ai nn. 26727/21539;

si evince la rispondenza formale dei dati catastali con le risultanze catastali attuali, ovvero che **l'immobile pignorato, sito nel Comune di XXXXXXXXXXXXXXXX (NA), è censito nel NCEU**



Ing. Flavio Toscano viale Santa Reparata, 54 81057 Teano (ce)
 fax 0823.875.174 cell.338.46.76.832 e-mail: info@flaviotoscana.it
 Esecuzione Immobiliare R.G.E. 145/2023 promossa da LEVITICUS SPV contro XXXXXXXXXXXX + 2



del medesimo comune al Fog. 8 P.lla 520 – sub 26.

Si evidenzia, altresì, che **nessuna variazione dei dati identificativi catastali essenziali**, quali comune censuario, foglio, particella e subalterno è intervenuta successivamente alla data del pignoramento e della sua trascrizione, avvenuti rispettivamente il 06/04/2023 ed il 08/05/2023.

Difformità tra la situazione reale dei luoghi e la situazione riportata nella planimetria catastale corrispondente

In riferimento a tale punto, lo scrivente ha provveduto a sovrapporre la planimetria dello stato dei luoghi, rilevata nel corso delle operazioni peritali, con la planimetria catastale reperita presso l'Agenzia del Territorio di Napoli. Da tale sovrapposizione, emergono le seguenti difformità tra la situazione di fatto e la planimetria catastale.

FOG. 8 P.LLA 520 SUB 26

- Si rilevano difformità tra la situazione di fatto e quanto riportato nella planimetria catastale, in ordine ad una diversa distribuzione degli spazi interni per l'assenza di una tramezzatura in corrispondenza del soggiorno.



Ing. Flavio Toscano viale Santa Reparata, 54 81057 Teano (ce)
fax 0823.875.174 cell.338.46.76.832 e-mail: info@flaviotoscano.it
Esecuzione Immobiliare R.G.E. 145/2023 promossa da LEVITICUS SPV contro XXXXXXXXXX + 2



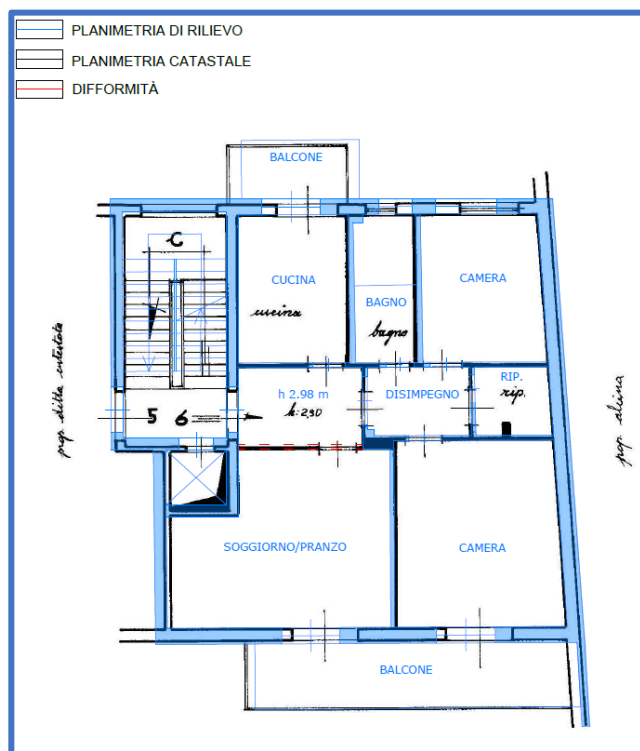


Figura 4

Per quanto attiene ai costi necessari al fine dell'aggiornamento della planimetria catastale si stima un importo pari ad € 800,00.

QUESITO n. 4

Procedere alla predisposizione di schema sintetico-descrittivo del lotto.

L'esperto stimatore deve procedere alla predisposizione – per ciascun lotto individuato e descritto in risposta ai precedenti quesiti – del seguente **prospetto sintetico**:

LOTTO n. 1 (oppure LOTTO UNICO): – piena ed intera (oppure **quota di 1/2, di 1/3, ecc.**) proprietà (o altro diritto reale) di **appartamento** (o **terreno**) ubicato in _____ alla via _____ n. _____, piano _____ int. _____; è composto da _____, confina con _____ a sud, con _____ a nord, con _____ ad ovest, con _____ ad est; è riportato nel **C.F. (o C.T.)** del **Comune di _____** al **foglio _____**, **p.lla _____** (ex p.lla _____ o già scheda _____), **sub _____**; il descritto stato dei luoghi corrisponde alla consistenza catastale (oppure, non corrisponde in ordine a _____); vi è concessione edilizia (o in sanatoria) n. _____ del _____, cui è conforme lo stato dei luoghi (oppure, non è conforme in ordine a _____); oppure, lo stato dei luoghi è conforme (o difforme _____) rispetto alla istanza di condono n. _____ presentata il _____, oppure, l'immobile è abusivo e a parere dell'esperto stimatore può (o non può) ottenersi sanatoria ex artt. _____ (per il fabbricato); risulta (oppure non risulta) ordine di demolizione del bene; ricade in zona _____ (per il terreno);

PREZZO BASE euro _____;

LOTTO n. 2 : ecc.

Nella predisposizione del prospetto, l'esperto deve fornire le informazioni sopra indicate in via di estrema sintesi e secondo i criteri della pubblicità commerciale, atteso che il prospetto è destinato ad essere inserito nell'ordinanza di autorizzazione alla vendita ed a costituire lo schema per la pubblicazione di avviso per estratto sulla testata giornalistica.

L'esperto deve quindi evitare descrizioni di carattere discorsivo od eccessivamente lunghe.



Ing. Flavio Toscano viale Santa Reparata, 54 81057 Teano (ce)
fax 0823.875.174 cell.338.46.76.832 e-mail: info@flaviotoscano.it

Esecuzione Immobiliare R.G.E. 145/2023 promossa da LEVITICUS SPV contro XXXXXXXXXXXX + 2



PROSPETTO SINTETICO LOTTO UNICO

LOTTO UNICO: – quota di 1/1 di piena proprietà di **Abitazione di tipo civile** ubicata in Marano di Napoli (NA) alla Viale Duca D'Aosta n. 11, piano secondo; è composta da: una cucina, un bagno, due camere, un ripostiglio, un disimpegno, un soggiorno/pranzo e due balconi; l'unità immobiliare confina a nord con altra proprietà, ad est con altra proprietà, a sud con Foglio 8 P.lla 520 sub 25, ad ovest con altra proprietà e vano scala; è riportato nel **C.F. del Comune di Marano di Napoli (NA) al foglio 8, p.lla 520 sub 26**; il descritto stato dei luoghi non corrisponde alla consistenza catastale, in ordine ad una diversa distribuzione degli spazi interni per l'assenza di una tramezzatura in corrispondenza del soggiorno.

Per quanto attiene i titoli edilizi, si rappresenta che, l'esperto stimatore non può esprimersi compiutamente per i motivi dettagliatamente riportati nell'elaborato peritale che qui si richiama.

Non si è riscontrata alcuna ordinanza di demolizione.

PREZZO BASE euro 104'000,00

QUESITO n. 5

Procedere alla ricostruzione dei passaggi di proprietà in relazione al bene pignorato.

L'esperto stimatore deve procedere alla ricostruzione di **tutti i passaggi di proprietà** relativi ai beni pignorati intervenuti fra la trascrizione del pignoramento e risalendo, a ritroso, **al primo passaggio di proprietà trascritto in data antecedente di venti anni alla trascrizione del pignoramento.**

A questo riguardo, l'esperto:

- deve sempre acquisire in via integrale **l'atto o gli atti di acquisto del bene in favore del soggetto esecutato** (ad esempio: compravendita; donazione; permuta; cessione di diritti reali; assegnazione a socio di cooperativa; ecc.), atto od atti che devono essere inseriti tra gli allegati alla relazione;
- può procedere ad acquisire in via integrale altresì **gli atti d'acquisto precedenti** laddove ne sussista l'opportunità (ad esempio: laddove sia dubbio se determinate porzioni del bene siano state oggetto di trasferimento; laddove sia opportuno verificare – specie ai fini della regolarità urbanistica – la consistenza del bene al momento di un determinato passaggio di proprietà; ecc.), procedendo in tal caso all'inserimento degli stessi tra gli allegati alla relazione.

In ogni caso, l'esperto **NON DEVE MAI limitarsi alla pedissequa ripetizione degli accertamenti già riportati nella documentazione ipocatastale o nella certificazione sostitutiva depositate ex art. 567 c.p.c. dal creditore precedente.**

Qualora nella ricostruzione dei passaggi di proprietà dovesse risultare che la consistenza catastale del bene sia diversa da quella attuale (ad esempio: indicazione di una p.lla o sub diversi da quelli attuali), l'esperto segnalerà anche **i frazionamenti e le variazioni catastali via via eseguiti**, incrociando i dati risultanti dagli atti di alienazione con le risultanze dei registri catastali.

A questo riguardo, la ricostruzione dell'esperto dovrà consentire di comprendere se il bene pignorato corrisponda ai beni oggetto dei passaggi di proprietà.

In ogni caso, poi, nell'ipotesi di pignoramento di fabbricati, l'esperto deve specificare in termini esatti su quale originaria p.lla di terreno insistano i detti fabbricati, allegando altresì foglio di mappa catastale (con evidenziazione della p.lla interessata).

Nella ricostruzione dei trasferimenti, l'esperto non deve limitarsi ad indicazioni di carattere generico ed in particolare riferire che l'atto riguarderebbe "i beni sui quali è stato edificato il fabbricato" senza ulteriori specificazioni, occorrendo al contrario documentare i passaggi catastali intervenuti.

Nell'ipotesi di beni pignorati in danno del debitore esecutato ma appartenenti allo stesso in regime di **comunione legale con il coniuge**, l'esperto stimatore eseguirà visura ipotecaria anche sul nominativo del coniuge non debitore dalla data dell'atto di acquisto.

L'esperto segnalerà tempestivamente al G.E. l'esistenza di atti di disposizione compiuti dal coniuge non debitore e/o l'esistenza di iscrizioni ipotecarie od altre formalità pregiudizievoli (ad esempio, trascrizione di sequestro conservativo; trascrizione di sentenza dichiarativa di fallimento; ecc.), producendo copia della nota di iscrizione e/o di trascrizione.



Ing. Flavio Toscano viale Santa Reparata, 54 81057 Teano (ce)
fax 0823.875.174 cell.338.46.76.832 e-mail: info@flaviotoscano.it

Esecuzione Immobiliare R.G.E. 145/2023 promossa da LEVITICUS SPV contro XXXXXXXXXXXX + 2



Ipotesi particolari:

1) Atto anteriore al ventennio avente natura di **atto mortis causa**.

Nel caso in cui il primo atto antecedente di venti anni la trascrizione del pignoramento abbia natura di **atto mortis causa** (trascrizione di denuncia di successione; trascrizione di verbale di pubblicazione di testamento), l'esperto dovrà eseguire autonoma ispezione presso i registri immobiliari sul nominativo del dante causa, individuando l'atto d'acquisto in favore dello stesso e risalendo ad un atto *inter vivos* a carattere traslativo (ad esempio: compravendita; donazione; permuta; cessione di diritti reali; ecc.).

Qualora l'atto individuato abbia parimenti natura di *atto mortis causa* l'esperto dovrà procedere ulteriormente a ritroso sino ad individuare un atto *inter vivos* a carattere traslativo.

Qualora l'ispezione non sia in grado di condurre all'individuazione di un atto *inter vivos* a carattere traslativo sebbene condotta a ritroso per un considerevole lasso di tempo, l'esperto darà conto di tale circostanza nella relazione.

In tal caso, l'esperto preciserà comunque se quantomeno l'intestazione nei registri del Catasto corrisponda al nominativo del soggetto indicato dai Registri Immobiliari.

2) Terreni acquisiti con **procedura di espropriazione di pubblica utilità**.

Nel caso di fabbricati edificati su terreni acquisiti con **procedura di espropriazione di pubblica utilità** (ad esempio, nel caso di convenzioni per l'edilizia economica e popolare), l'esperto acquisirà presso la P.A. competente la documentazione relativa all'emissione dei decreti di occupazione d'urgenza e/o di esproprio, precisando – in difetto dell'adozione di formale provvedimento di esproprio – se sia intervenuta irreversibile trasformazione dei suoli e comunque fornendo ogni informazione utile al riguardo (anche con riguardo ad eventuali contenziosi in atto).

3) Beni già in titolarità di **istituzioni ecclesiastiche**.

Nel caso di beni in origine in titolarità di istituzioni ecclesiastiche (Istituti diocesani per il sostentamento del clero; mense vescovili; ecc.), l'esperto preciserà se l'intestazione nei registri del Catasto corrisponda al nominativo del soggetto indicato dai Registri Immobiliari.

4) **Situazioni di comproprietà**.

L'esperto avrà sempre cura di riscontrare la eventuale **situazione di comproprietà** dei beni pignorati, anche con riferimento al dante causa del debitore esecutato, con la specificazione della sua natura (comunione legale tra coniugi oppure ordinaria) e della misura delle quote di ciascuno dei partecipanti.

5) Esistenza di **diritto di usufrutto** sui beni pignorati.

Laddove poi l'atto di acquisto del bene in capo all'esecutato contenga una **riserva di usufrutto** in favore del dante causa o di un terzo, l'esperto dovrà avere cura di verificare sempre e se tale riserva sia stata trascritta e se l'usufruttuario sia ancora in vita. A tale scopo acquisirà il **certificato di esistenza in vita ed eventualmente di morte** di quest'ultimo.

In risposta al presente quesito, si procede alla ricostruzione di tutti i passaggi di proprietà relativi al bene pignorato intervenuti fra la trascrizione del pignoramento, avvenuta con Presentazione n. 36 del 08/05/2023 - di cui ai nn. 23367/17777, procedendo a ritroso fino al primo passaggio di proprietà trascritto in data antecedente di venti anni, alla trascrizione del pignoramento.

Orbene, dalla consultazione degli archivi presso la Conservatoria dei RR.II., in uno a ricerche effettuate dallo scrivente, è emerso che il bene oggetto di esecuzione immobiliare, è pervenuto in capo al debitore esecutato per **atto di Compravendita del 19/11/1985 rep. 31736 a rogito del Notaio Giancarlo Laurini, trascritto il 02/12/1985 ai nn. 26727/21539**, da potere dei sig.ri XXXXXXXXXXXXXXXX (CF XXXXXXXXXXXXXXXX) nato a XXXXXXXXXXXXXXXX (XX) il



Ing. Flavio Toscano viale Santa Reparata, 54 81057 Teano (ce)
fax 0823.875.174 cell.338.46.76.832 e-mail: info@flaviotoscano.it

Esecuzione Immobiliare R.G.E. 145/2023 promossa da LEVITICUS SPV contro XXXXXXXXXXX + 2



XXXXXXXXXXXXXXXXXX e XXXXXXXXXXXXXXXXXXXX (CF XXXXXXXXXXXXXXXXXXXX) nata a
XXXXXXXXXXXXXXXXXX (XX) il XXXXXXXXXXXXXXXXXXXX.

Relativamente al detto titolo di provenienza, lo scrivente ha provveduto a richiederne copia all'Archivio Notarile di Napoli, trasmettendo ricevuta di avvenuto pagamento tesa all'acquisizione della documentazione richiesta, ma, ad oggi, lo scrivente resta ancora in attesa di ricevere copia dell'atto ultraventennale di cui sopra, e pertanto si riserva di produrne copia e procedere al deposito, non appena ne sarà in possesso.

Ad ogni buon conto, si riporta, di seguito, un estratto del contenuto della relativa nota di trascrizione del 02/12/1985 nn. 26727/21539:

...OMISSIS... "I coniugi XXXXXXXXXXXXXXXXXXXX e XXXXXXXXXXXXXXXXXXXX, ciascuno per quanto di sua spettanza ed entrambi solidalmente per l'intero, vendono alla signora XXXXXXXXXXXXXXXXXXXX, che acquista la piena ed assoluta proprietà del seguente immobile ubicato al secondo piano, scala C, interno 6 del fabbricato "A" facente parte del complesso residenziale denominato XXXXXXXX sito in XXXXXXXXXXXXXXXXXXXX al Viale Duca D'Aosta e precisamente:

appartamento di vani tre ed accessori, confinante con cassa scale, appartamento interno cinque, cortile e condominio XXXX, riportato nel N.C.E.U. di detto Comune alla partita 3485, in ditta XXXXXXXX S.r.l., fol. 8, particella 520, sub 26, Via Piedimonte, fabb. A, civico 11, piano 2, scala C, interno 6, categ. A/2 cl. 6, vani 5,5 R.C. 2464

Il trasferimento si effettua nello stato di fatto e di diritto in cui l'immobile attualmente si trova con ogni diritto accessorio, accessione, dipendenza, pertinenza, servitù e comunione, nulla escluso od eccettuato, ivi compresi i proporzionali diritti di comproprietà sulla casa del portiere e sulle parti comuni dell'edificio quali risultano dall'art. 1117 c.c. e dal Regolamento di condominio depositato in atti [...]

Dichiarano i coniugi XXXXXXXXXXXXXXXXXXXX e XXXXXXXXXXXXXXXXXXXX di essere in comunione legale dei beni, la signora XXXXXXXXXXXXXXXXXXXX da parte sua dichiara di essere in regime di separazione dei beni



Ing. Flavio Toscano viale Santa Reparata, 54 81057 Teano (ce)
fax 0823.875.174 cell.338.46.76.832 e-mail: info@flaviotoscano.it
Esecuzione Immobiliare R.G.E. 145/2023 promossa da LEVITICUS SPV contro XXXXXXXXXXXX + 2



col coniuge.”...OMISSIS...

Tanto premesso, si può concludere che i diritti reali pignorati, nella misura di 1000/1000 di piena proprietà dell'esecutata, corrispondono a quelli in forza dei titoli di provenienza trascritti in suo favore, richiamando la circostanza evidenziata nella NOTA di cui in premessa, circa gli ulteriori soggetti a cui il pignoramento risulta essere stato notificato.

QUESITO n. 6

Verificare la regolarità del bene o dei pignorati sotto il profilo edilizio ed urbanistico.

L'esperto deve procedere alla verifica della **regolarità dei beni sotto il profilo edilizio ed urbanistico**, indicando:

- **l'epoca di realizzazione dell'immobile;**
- **gli estremi esatti del provvedimento autorizzativo** (licenza edilizia n. ____ ; concessione edilizia n. ____ ; eventuali varianti; permesso di costruire n. ____ ; DIA n. ____ ; ecc.);
- **la rispondenza della costruzione alle previsioni del provvedimento autorizzativo.**

Al riguardo, l'esperto deve procedere all'acquisizione presso il competente ufficio tecnico comunale di copia del provvedimento autorizzativo, nonché dei grafici di progetto allegati.

Tale documentazione deve essere sempre allegata alla relazione di stima.

Si sottolinea al riguardo come, in risposta al presente quesito, l'esperto **NON DEVE MAI limitarsi a ripetere pedissequamente quanto riferito dagli uffici tecnici comunali, dovendo procedere autonomamente agli opportuni accertamenti di seguito indicati (specie con riguardo alla verifica della rispondenza della costruzione alle previsioni del provvedimento autorizzativo).**

Nell'ipotesi in cui l'ufficio tecnico comunale comunichi **l'assenza di provvedimenti autorizzativi** sotto il profilo edilizio-urbanistico per il fabbricato pignorato, l'esperto preciserà anzitutto la presumibile epoca di realizzazione del fabbricato.

A questo riguardo ed a mero titolo esemplificativo, l'esperto potrà utilizzare ai fini della datazione dell'epoca di costruzione: i) schede planimetriche catastali; ii) aerofotogrammetrie acquisibili presso gli uffici competenti e società private; iii) informazioni desumibili dagli atti di trasferimento (ad esempio, qualora l'atto contenga l'esatta descrizione del fabbricato); iv) elementi desumibili dalla tipologia costruttiva utilizzata; v) contesto di ubicazione del bene (ad esempio: centro storico della città).

In nessun caso l'esperto stimatore potrà fare affidamento esclusivo sulla dichiarazione di parte contenuta nell'atto di acquisto secondo cui il fabbricato sarebbe stato edificato in data antecedente al 1.9.1967.

L'esperto accerti se l'immobile è anteriore al 1942; in caso contrario provveda ad acquisire gli eventuali titoli abilitativi.

In ogni caso, laddove l'esperto concluda – sulla base dell'accertamento sopra compiuto – per l'edificazione del bene **in data antecedente al 1.9.1967**, il cespite sarà considerato regolare (salvo che per le eventuali accertate modifiche dello stato dei luoghi che siano intervenute in data successiva, in relazione alle quali l'esperto procederà ad un'autonoma verifica della legittimità urbanistica delle stesse e – in difetto – all'accertamento della sanabilità/condonabilità di cui in prosieguo).

Laddove l'esperto concluda – sulla base dell'accertamento sopra compiuto – per l'edificazione del bene **in data successiva al 1.9.1967**, in difetto di provvedimenti autorizzativi il cespite sarà considerato abusivo e l'esperto procederà agli accertamenti della sanabilità/condonabilità di cui in prosieguo.

Nell'ipotesi in cui l'ufficio tecnico comunale comunichi **l'esistenza di provvedimenti autorizzativi** sotto il profilo edilizio-urbanistico per il fabbricato pignorato ma non sia in grado di consegnare all'esperto copia del detto provvedimento od anche delle sole planimetrie di progetto (ad esempio: per smarrimento; inagibilità dell'archivio; sequestro penale; ecc.), l'esperto deve richiedere al relativo dirigente certificazione in tal senso (contenente altresì l'indicazione delle ragioni della mancata consegna), certificazione che sarà inserita tra gli allegati alla relazione.



Ing. Flavio Toscano viale Santa Reparata, 54 81057 Teano (ce)
fax 0823.875.174 cell.338.46.76.832 e-mail: info@flaviotoscano.it

Esecuzione Immobiliare R.G.E. 145/2023 promossa da LEVITICUS SPV contro XXXXXXXXXXXX + 2



Nell'ipotesi di **difformità e/o modifiche** del fabbricato rispetto al provvedimento autorizzativo, in risposta al presente quesito l'esperto deve precisare analiticamente le **difformità** tra la **situazione reale dei luoghi e la situazione riportata nella planimetria di progetto**.

Al riguardo, ai fini dell'opportuna comprensione l'esperto:

- deve procedere alla **sovrapposizione della planimetria** dello stato reale dei luoghi (predisposta in risposta al quesito n. 2) con la planimetria di progetto;

- nel caso di riscontrate difformità:

- deve predisporre apposita **planimetria dello stato reale dei luoghi con opportuna indicazione grafica delle riscontrate difformità**, inserendo la detta planimetria sia in formato ridotto nel testo della relazione in risposta al presente quesito, sia in formato ordinario in allegato alla relazione medesima;
- deve poi precisare l'eventuale possibilità di sanatoria delle difformità riscontrate ed i costi della medesima secondo quanto di seguito precisato.

In caso di **opere abusive** l'esperto procederà come segue:

anzitutto, verificherà la possibilità di **sanatoria c.d. ordinaria ai sensi dell'art. 36 del D.P.R. n. 380 del 2001** e gli eventuali costi della stessa;

altrimenti, verificherà l'eventuale avvenuta presentazione di **istanze di condono (sanatoria c.d. speciale)**, precisando:

- il soggetto istante e la normativa in forza della quale l'istanza di condono sia stata presentata (segnatamente, indicando se si tratti di istanza ai sensi degli artt. 31 e seguenti della legge n. 47 del 1985; oppure ai sensi dell'art. 39 della legge n. 724 del 1994; oppure ai sensi dell'art. 32 del D.L. n. 269 del 2003 convertito in legge n. 326 del 2003);
- lo stato della procedura presso gli uffici tecnici competenti (pareri; deliberazioni; ecc.);
- i costi della sanatoria e le eventuali oblazioni già corrisposte e/o ancora da corrispondersi;
- la conformità del fabbricato ai grafici di progetto depositati a corredo dell'istanza (segnalando, anche in tal caso graficamente, le eventuali difformità);

in ogni altro caso, verificherà – ai fini della domanda in sanatoria che l'aggiudicatario potrà eventualmente presentare – se gli immobili pignorati si trovino o meno nelle condizioni previste dall'**art. 40, comma 6, della legge n. 47 del 1985 o dall'art. 46, comma 5 del D.P.R. n. 380 del 2001** (già art. 17, comma 5, della legge n. 47 del 1985).

A quest'ultimo riguardo, l'esperto deve:

- determinare la data di edificazione dell'immobile secondo le modalità sopra indicate;
- chiarire se – in ragione della data di edificazione come sopra determinata o comunque delle caratteristiche delle opere abusive – l'immobile avrebbe potuto beneficiare di una delle sanatorie di cui alle disposizioni di seguito indicate:
 - iv. **artt. 31 e seguenti della legge n. 47 del 1985** (in linea di principio, immobili ed opere abusivi ultimati entro la data del 1.10.1983 ed alle condizioni ivi indicate);
 - v. **art. 39 della legge n. 724 del 1994** (in linea di principio, opere abusive ultimate entro la data del 31.12.1993 ed alle condizioni ivi indicate);
 - vi. **art. 32 del D.L. n. 269 del 2003 convertito in legge n. 326 del 2003** (in linea di principio, opere abusive ultimate entro la data del 31.3.2003 ed alle condizioni ivi indicate);

- verificare la data delle ragioni del credito per le quali sia stato eseguito il pignoramento o intervento nella procedura espropriativa.

Al riguardo, l'esperto deve far riferimento al credito temporalmente più antico che sia stato fatto valere nella procedura espropriativa (sia dal creditore pignorante, sia da uno dei creditori intervenuti), quale risultante dagli atti della procedura;

- concludere infine – attraverso il combinato disposto delle verifiche sopra indicate – se ed eventualmente in base a quali delle disposizioni di legge sopra indicate l'aggiudicatario possa depositare domanda di sanatoria.

In tutte le ipotesi di sanatoria di immobili od opere abusive, l'esperto deve indicare – previa assunzione delle opportune informazioni presso gli uffici comunali competenti – **i relativi costi**.

Ove l'abuso non sia in alcun modo sanabile, l'esperto deve precisare se sia stato emesso **ordine di demolizione dell'immobile**, assumendo le opportune informazioni presso i competenti uffici comunali e quantificare gli oneri economici necessari per l'eliminazione dello stesso.



Ing. Flavio Toscano viale Santa Reparata, 54 81057 Teano (ce)
fax 0823.875.174 cell.338.46.76.832 e-mail: info@flaviotoscano.it

Esecuzione Immobiliare R.G.E. 145/2023 promossa da LEVITICUS SPV contro XXXXXXXXXXXX + 2



Infine, l'esperto deve verificare l'esistenza della **dichiarazione di agibilità** ed acquisire **certificato aggiornato di destinazione urbanistica**.

Al fine di fornire risposta compiuta al presente quesito, lo scrivente ha provveduto ad inoltrare all'Ufficio Tecnico del Comune di Marano di Napoli (NA), relativamente ai beni pignorati, al debitore esecutato e suoi aventi causa, il rilascio dell'opportuna documentazione urbanistica, da cui risulta quanto segue.

In particolare, il Responsabile del Settore Urbanistica, in data 24/07/2024 al prot. Numero 0027618, tanto certificava:

...OMISSIS..."Che alla Soc. XXXXXXXX S.r.l. è stata rilasciata la Licenza Edilizia n. 1859 in data 01/04/1977, pratica n. 1/77, per costruzione di due fabbricati, A e B, per civili abitazioni, in Viale Duca D'Aosta;

Che l'Ufficio Tecnico Comunale non è in grado di consegnare all'esperto stimatore copia degli atti allegati al suddetto provvedimento autorizzativo, in quanto i grafici e tutti gli atti allegati alla Licenza Edilizia n. 1859 del 01/04/1977, pratica n. 1/77 sono stati consegnati in data 19/003/1980 ai carabinieri della Legione Carabinieri di Napoli Stazione di XXXXXXXXXXXXXXXXXXXX per disposizione del Pretore nell'ambito del processo penale a carico di XXXXXXXX;

Che alla Soc. XXXXXXXX S.r.l. è stata rilasciata la C.E. n. 1942 in data 25/08/1978 per Variante alla L.E. 1859 del 01/04/1977, pratica n. 50/77, riguardante il fabbricato B, non pertinente alla richiesta dell'istante;

Che a nome di XXXXXXXX con sede in XXXXXX; Soc. XXXXXXXX S.r.l. con sede in XXXXXXXXXXXXXXXXXXXX; XXXXXXXXXXXXXXXXXXXX, nato a XXXXXXXXXXXXXXXXXXXX il XXXXXXXXXXXXXXXXXXXX; XXXXXXXXXXXXXXXXXXXX, nata a XXXXXXXXXXXXXXXXXXXX il XXXXXXXXXXXXXXXXXXXX; XXXXXXXXXXXXXXXXXXXX, nata a XXXXXXXXXXXXXXXXXXXX (XX) il



Ing. Flavio Toscano viale Santa Reparata, 54 81057 Teano (ce)
fax 0823.875.174 cell.338.46.76.832 e-mail: info@flaviotoscano.it
Esecuzione Immobiliare R.G.E. 145/2023 promossa da LEVITICUS SPV contro XXXXXXXXXXXX + 2



XXXXXXXXXXXXXXXXXX; non risultano rilasciati o richiesti altri titoli autorizzativi successivi ai titoli edilizi sopra indicati;”...OMISSIS...

Oltre ciò, prima ancora di valutare l'eventuale possibilità di sanatoria delle difformità eventualmente emergenti ed i relativi costi, occorre determinare, preliminarmente, le ragioni del credito relative alla procedura di cui trattasi, in uno con la data di ultimazione dei lavori, da cui l'abuso. Tanto contribuirà ad individuare l'eventuale normativa di riferimento utile ai fini della possibilità di condonare gli abusi presenti sugli immobili.

A tal proposito si ricorda che, se le ragioni di credito per cui si interviene e procede sono precedenti alla legge 47/85 e l'abuso è stato commesso prima dell'1 ottobre 1983, potrà essere presentata domanda di sanatoria ai sensi di tale legge; se le ragioni di credito sono successive alla legge 47/85, ma precedenti all'entrata in vigore dell'art.39 legge 724/94 e l'abuso è stato commesso prima del 31/12/93 si ritiene possa essere presentata domanda di sanatoria ai sensi della legge 47/85 come modificata dall'art.39 legge 724/94, con il limite per i fabbricati “ex novo” di 750 mc . Per gli abusi successivi al 31/3/2003 è consentito solo l'accertamento di conformità di cui all'art.36 del T.U. (ex art.13 legge 47/85).

Dallo studio della documentazione in atti, si evince che, la data della ragione del credito risulta essere quella relativa ad un **CONTRATTO DI MUTUO IPOTECARIO REP. 172038/RACC. 31637 del 19/11/2008, munito di formula esecutiva in data 01/12/2008.**

Per quanto esposto, atteso che, la ragione del credito risulta essere successiva al 31/03/2003, si può concludere che gli eventuali acquirenti del bene oggetto di studio non potranno usufruire di nessuna opportunità di condono.

In riferimento alle criticità sopra rappresentate, al fine di tener conto dell'incertezza circa la legittimità o meno dal punto di vista urbanistico dei beni oggetto di stima, si ritiene considerare, ai fini estimativi, una riduzione del valore di stima, alla luce di quanto relazionato, pari al **5%**.



Ing. Flavio Toscano viale Santa Reparata,54 81057 Teano (ce)
fax 0823.875.174 cell.338.46.76.832 e-mail: info@flaviotoscano.it
Esecuzione Immobiliare R.G.E. 145/2023 promossa da LEVITICUS SPV contro XXXXXXXXXXX + 2



Si rappresenta, altresì, che, dalla lettura dell'attestazione urbanistica rilasciata dall'UTC del Comune di Marano di Napoli in data 24/07/2024, si rileva che, non risultano emesse ordinanze di demolizione, e che l'area in cui insiste il compendio immobiliare di maggiore consistenza in cui rientra anche l'immobile staggito non ricade su area demaniale, e non risulta gravata da censo, livello, diritti demaniali, usi civici, interesse storico o artistico.

Infine, si rileva che, il suolo su cui è ubicato l'immobile in oggetto ricade in zona B/2 (Zona Omogenea Saturata) del vigente PRG e su cui, dalla documentazione in atti presso l'Ente Comunale, non vige alcun vincolo.

Per ogni altro riferimento, si rimanda alla lettura del certificato di cui sopra, allegato alla presente relazione di stima.

QUESITO n. 7

Indicare lo stato di possesso attuale dell'immobile.

L'esperto stimatore deve precisare se l'immobile pignorato sia occupato dal **debitore esecutato** o da **sogetti terzi**.

Nel caso di immobile occupato da **sogetti terzi**, l'esperto deve precisare il titolo in forza del quale abbia luogo l'occupazione (ad esempio: contratto di locazione; affitto; comodato; provvedimento di assegnazione della casa coniugale; ecc.) oppure – in difetto – indicare che l'occupazione ha luogo in assenza di titolo.

In ogni caso, laddove l'occupazione abbia luogo in forza di uno dei titoli sopra indicati, l'esperto deve sempre acquisire copia dello stesso ed allegarlo alla relazione.

Laddove si tratti di contratto di locazione o di affitto, l'esperto deve verificare la data di registrazione, la data di scadenza, l'eventuale data di rilascio fissata o lo stato della causa eventualmente in corso per il rilascio.

Nel caso di immobile occupato da soggetti terzi, l'esperto deve inoltre acquisire certificato storico di residenza dell'occupante.

Nel caso di **immobile occupato da soggetti terzi con contratto di locazione opponibile alla procedura** (ad esempio, contratto di locazione registrato in data antecedente al pignoramento), l'esperto verificherà se il canone di locazione sia inferiore di un terzo al valore locativo di mercato o a quello risultante da precedenti locazioni al fine di consentire al giudice dell'esecuzione ed all'eventuale aggiudicatario di procedere alle determinazioni di cui all'art. 2923, terzo comma, cod. civ.

Nel caso di **immobile occupato da soggetti terzi senza alcun titolo o con titolo non opponibile alla procedura** (ad esempio, occupante di fatto; occupante in forza di contratto di comodato; ecc.), l'esperto procederà alle determinazioni di seguito indicate:

in primo luogo, quantificherà il canone di locazione di mercato di un immobile appartenente al segmento di mercato dell'immobile pignorato;

in secondo luogo, indicherà l'ammontare di una eventuale indennità di occupazione da richiedersi al terzo occupante (tenendo conto di tutti i fattori che possano ragionevolmente suggerire la richiesta di una indennità in misura ridotta rispetto al canone di locazione di mercato, quali a titolo di esempio: la durata ridotta e precaria dell'occupazione; l'obbligo di immediato rilascio dell'immobile a richiesta degli



Ing. Flavio Toscano viale Santa Reparata, 54 81057 Teano (ce)
fax 0823.875.174 cell.338.46.76.832 e-mail: info@flaviotoscano.it

Esecuzione Immobiliare R.G.E. 145/2023 promossa da LEVITICUS SPV contro XXXXXXXXXX + 2



organi della procedura; l'esigenza di assicurare la conservazione del bene; ecc.).

Alla data di svolgimento delle operazioni peritali, l'immobile pignorato risultava essere occupato dalla debitrice esecutata in uno al proprio nucleo familiare, costituito dal figlio XXXXXXXXXXXXXXXX, dalla figlia XXXXXXXXXXXXXXXX e dal minore XXXXXXXXXXXXXXXX (figlio della sig.ra XXXXXXXXXXXXXXXX).

METODOLOGIA DI CALCOLO DELL'INDENNITA' DI OCCUPAZIONE

Per quanto attiene l'indennità di occupazione, si procederà, di seguito, alla sua determinazione, facendo riferimento ai valori di locazione di cui alla tipologia Edilizia OMI – **Abitazione di tipo civile**, corrispondente alla categoria catastale **A/2 – Abitazione di tipo civile**, nonché alle quotazioni riportate nell'archivio del Borsino Immobiliare relativamente sempre alla categoria A/2, calcolandone il valore medio.

Valori di riferimento OMI Marano di Napoli (NA)

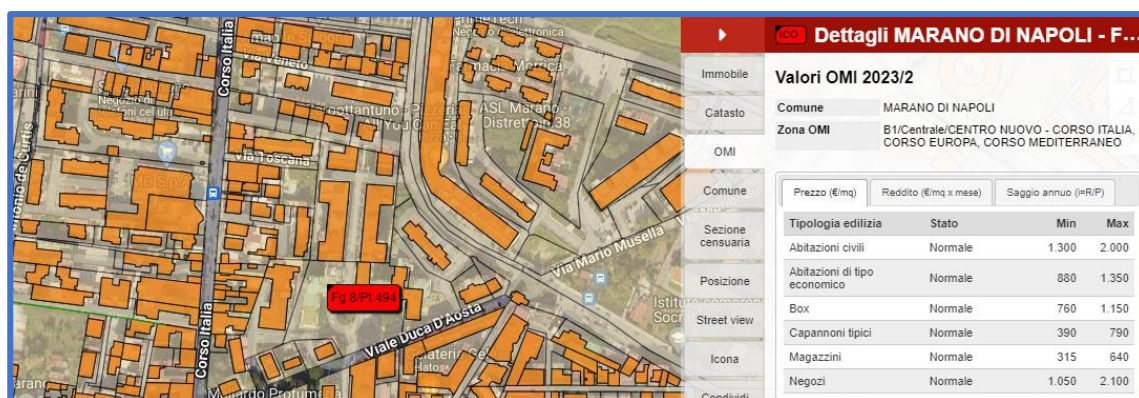


Figura 5 – OMI Vendita



Ing. Flavio Toscano viale Santa Reparata, 54 81057 Teano (ce)
fax 0823.875.174 cell.338.46.76.832 e-mail: info@flaviotoscano.it
Esecuzione Immobiliare R.G.E. 145/2023 promossa da LEVITICUS SPV contro XXXXXXXXXXX + 2



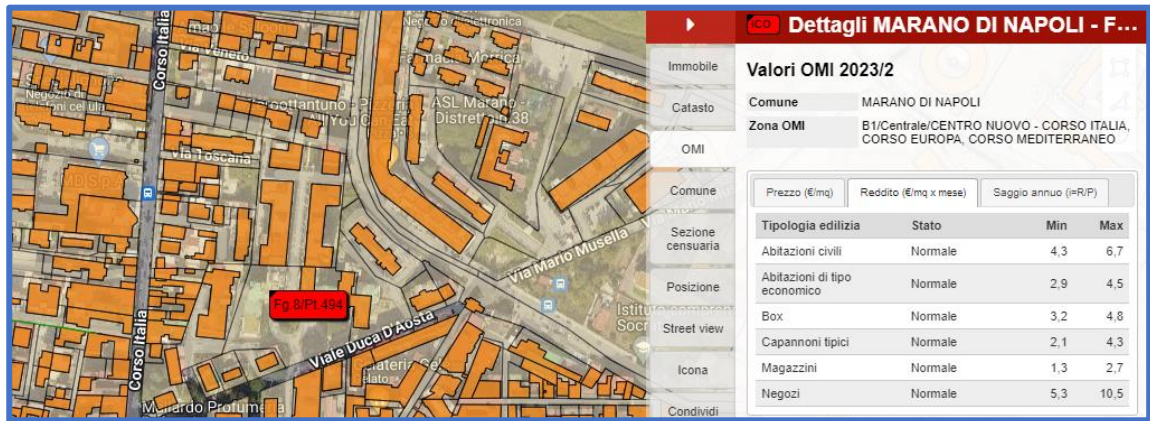


Figura 6 – OMI Affitto

Valori Borsino Immobiliare Marano di Napoli (NA)

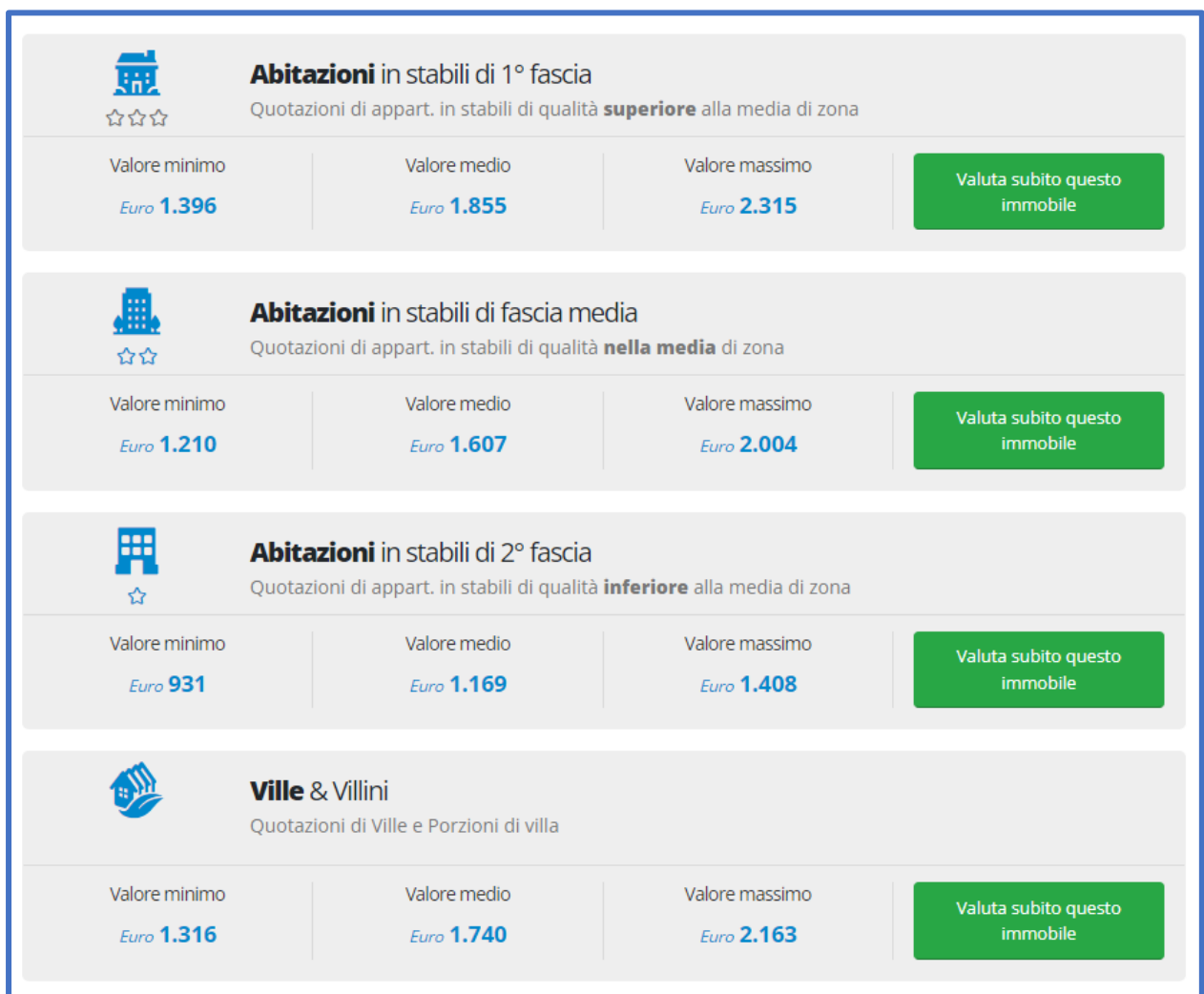


Figura 7 – Borsino Immobiliare Vendita



Ing. Flavio Toscano viale Santa Reparata, 54 81057 Teano (ce)
 fax 0823.875.174 cell.338.46.76.832 e-mail: info@flaviotoscano.it
 Esecuzione Immobiliare R.G.E. 145/2023 promossa da LEVITICUS SPV contro XXXXXXXXXXXX + 2



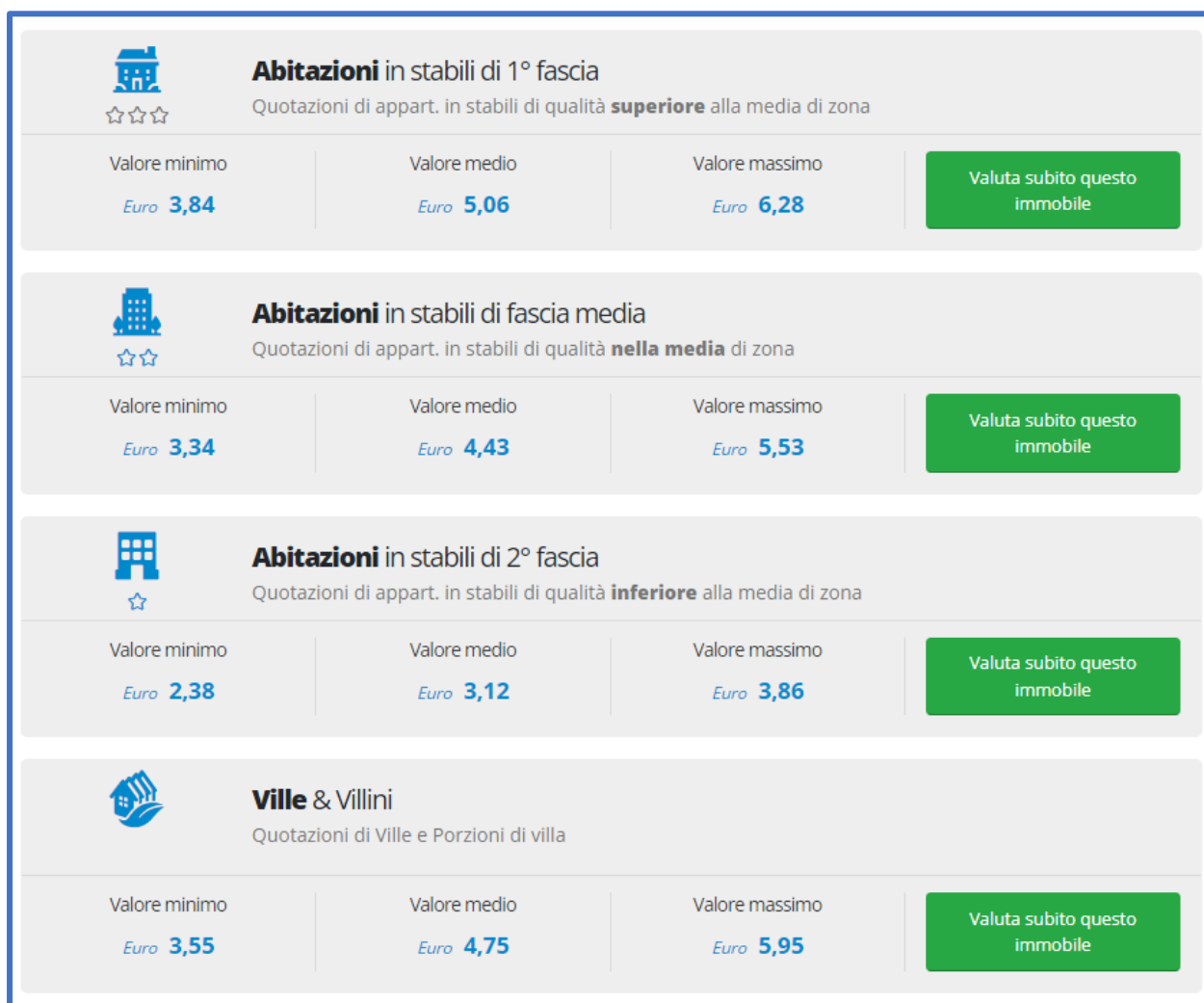


Figura 8 – Borsino Immobiliare Affitto

COMUNE DI MARANO DI NAPOLI (NA) - VIALE DUCA D'AOSTA												
DESCRIZIONE	QUOTAZIONE OMI			QUOTAZIONI BORSINO IMMOBILIARE			VALORE CANONE DI LOCAZIONE OMI €/MQ*MESE			VALORE CANONE DI LOCAZIONE BORSINO IMMOBILIARE €/MQ*MESE		
	MIN	MAX	MED	MIN	MAX	MED	MIN	MAX	MED	MIN	MAX	MED
ABITAZIONE DI TIPO CIVILE	1300	2000	1650	1210	2004	1607,00	4,3	6,7	5,5	3,34	5,53	4,44

Tabella 12

Si precisa, inoltre, che la determinazione dell'indennità di occupazione, sarà basata sulla **superficie commerciale lorda ragguagliata**, utilizzando le quotazioni disponibili, relativamente alla destinazione d'uso dei beni.



Ing. Flavio Toscano viale Santa Reparata, 54 81057 Teano (ce)
 fax 0823.875.174 cell.338.46.76.832 e-mail: info@flaviotoscano.it
 Esecuzione Immobiliare R.G.E. 145/2023 promossa da LEVITICUS SPV contro XXXXXXXXXX + 2



Di seguito, si riportano opportune tabelle riepilogative contenenti i valori delle superfici commerciali lorde ragguagliate relative all'unità immobiliare di cui al presente Lotto.

NCEU FOG. 8 P.LLA 520 SUB 26

Calcolo superfici calpestabile e commerciale

COMUNE DI MARANO (NA) FOGLIO 8 P.LLA 520 SUB 26		CALCOLO SUPERFICIE COMMERCIALE		
		CALPESTABILE	COMMERCIALE	
PIANO	DESTINAZIONE	SUP. mq	Coeff	SUP. mq
SECONDO	SOGGIORNO/PRANZO	27,90	1,000	27,90
	CUCINA	10,13	1,000	10,13
	BAGNO	5,66	1,000	5,66
	CAMERA	11,10	1,000	11,10
	DISIMPEGNO	4,34	1,000	4,34
	RIPOSTIGLIO	3,21	1,000	3,21
	CAMERA	19,14	1,000	19,14
	BALCONE 1	13,00	0,250	3,25
BALCONE 2	4,29	0,250	1,07	
		98,77		85,80

Tabella 13

Calcolo Superficie Lorda e Commerciale Lorda Ragguagliata

COMUNE DI MARANO (NA) FOGLIO 8 P.LLA 520 SUB 26		CALCOLO SUPERFICIE COMMERCIALE		
		LORDA	COMMERCIALE LORDA RAGGUAGLIATA	
PIANO	DESTINAZIONE	SUP. mq	Coeff	SUP. mq
SECONDO	UNITA' ABITATIVA	95,30	1,000	95,30
	BALCONE 1	13,00	0,250	3,25
	BALCONE 2	4,29	0,250	1,07
		112,59		99,62




Tabella 14

 Superficie calpestabile: **98.77 mq**;



Ing. Flavio Toscano viale Santa Reparata, 54 81057 Teano (ce)
 fax 0823.875.174 cell.338.46.76.832 e-mail: info@flaviotoscano.it
 Esecuzione Immobiliare R.G.E. 145/2023 promossa da LEVITICUS SPV contro XXXXXXXXXX + 2



-  Superficie commerciale: **85.80 mq**;
-  Superficie lorda: **112.59 mq**;
-  Superficie commerciale lorda ragguagliata: **99.62 mq**.

Per tutto quanto premesso, si determinano in seguito i valori dei canoni di locazione l'unità immobiliare oggetto della presente relazione.

FOGLIO 8 – P.LLA 520 – SUB 26

Pertanto, si conclude che, per gli immobili in oggetto, la locazione mensile possa oscillare tra un **Canone_{min} = 332.73 €/mese** ed **Canone_{max} = 667.45 €/mese** per un valore medio pari: **Canone_{medio} = 500.09 €/mese**.

C_{min}	=	OMI min [€/mq x mese]	*	SLCR [mq]	Importo min [€/mese]
		3,34		99,62	332,73
C_{max}	=	OMI max [€/mq x mese]	*	SLCR [mq]	Importo max [€/mese]
		6,7		99,62	€ 667,45
C_{med}					Importo max [€/mese]
					500,09

RIEPILOGO DEI CANONI DI LOCAZIONE DETERMINATI

Si riporta di seguito opportuna tabella di riepilogo.



Ing. Flavio Toscano viale Santa Reparata, 54 81057 Teano (ce)
 fax 0823.875.174 cell.338.46.76.832 e-mail: info@flaviotoscano.it
 Esecuzione Immobiliare R.G.E. 145/2023 promossa da LEVITICUS SPV contro XXXXXXXXXXXX + 2



NCEU COMUNE DI MARANO DI NAPOLI (NA)								
DESCRIZIONE						CANONE DI LOCAZIONE		
FOGLIO	PARTICELLA	SUB	CATEGORIA	CLASSE	SUP.CAT.TOT.	MIN	MAX	MED
8	520	26	A/2	6	100 mq	€ 332,73	€ 667,45	€ 500,09

Tabella 15

DETERMINAZIONE DELLE INDENNITA' DI OCCUPAZIONE

Trattandosi di procedura esecutiva, al canone di locazione complessivo medio annuo/mensile determinato sarà quindi eseguito un opportuno adeguamento e correzione al fine di ottenere il valore congruo dell'indennità da corrispondere, pertanto si tiene debitamente conto:

- Dell'incertezza temporale di occupazione del bene;
- Delle potenzialità produttive ridotte del bene;
- Del livello di rischio assunto dall'occupante per l'assenza di garanzie;

per tutto quanto premesso, anche in considerazione dello stato dei beni, si ritiene congruo proporre, quale più probabile valore di indennità di occupazione per i beni in esame, il valore del canone mensile determinato ridotto del 10%, pertanto:

NCEU COMUNE DI MARANO DI NAPOLI (NA)										
DESCRIZIONE						CANONE DI LOCAZIONE			INDENNITA' MENSILE €/MESE	INDENNITA' MENSILE ARROTONDATA €/MESE
FOGLIO	PARTICELLA	SUB	CATEGORIA	CLASSE	SUP.CAT.TOT.	MIN	MAX	MED		
8	520	26	A/2	6	100 mq	€ 332,73	€ 667,45	€ 500,09	€ 450,08	€ 450,00

Tabella 16

QUESITO n. 8

Specificare i vincoli ed oneri giuridici gravanti sul bene.

L'esperto deve procedere alla specificazione dei **vincoli ed oneri giuridici gravanti sul bene**.

In particolare ed a titolo esemplificativo, l'esperto stimatore deve:

- verificare – in presenza di trascrizioni di pignoramenti diversi da quello originante la presente procedura espropriativa – la pendenza di **altre procedure esecutive** relative ai medesimi beni



Ing. Flavio Toscano viale Santa Reparata, 54 81057 Teano (ce)
 fax 0823.875.174 cell.338.46.76.832 e-mail: info@flaviotoscano.it

Esecuzione Immobiliare R.G.E. 145/2023 promossa da LEVITICUS SPV contro XXXXXXXXXXXX + 2



pignorati, riferendo lo stato delle stesse (assumendo le opportune informazioni presso la cancelleria del Tribunale).

Nel caso in cui sia ancora pendente precedente procedura espropriativa, l'esperto ne darà immediata segnalazione al giudice dell'esecuzione al fine dell'adozione dei provvedimenti opportuni relativi alla riunione;

- b) verificare – in presenza di trascrizioni di domande giudiziali sugli immobili pignorati – la pendenza di **procedimenti giudiziari civili** relativi ai medesimi beni pignorati, acquisendo copia dell'atto introduttivo e riferendo circa lo stato del detto procedimento (assumendo le opportune informazioni presso la cancelleria del Tribunale).
La documentazione così acquisita sarà allegata alla relazione;
- c) acquisire copia di eventuale **provvedimento giudiziale di assegnazione al coniuge** della casa coniugale;
- d) acquisire copia di provvedimenti impositivi di **vincoli storico-artistici**;
- e) verificare – per gli immobili per i quali sia esistente un condominio – l'esistenza di **regolamento condominiale** e la eventuale trascrizione dello stesso;
- f) acquisire copia degli **atti impositivi di servitù** sul bene pignorato eventualmente risultanti dai Registri Immobiliari.
- g) **nel caso di terreni**, verifichi se gli stessi siano stati **percorsi dal fuoco** e, quindi, siano stati inseriti negli elenchi predisposti ai sensi della L. n. 428/1993 e di quelli successivamente redatti ai sensi della L. 353/2000 e vi gravino i **vincoli** di cui all'art. 10 della L. 353/2000.

In particolare, nell'ipotesi in cui sul bene risultino essere stati eseguiti provvedimenti di **sequestro penale** (anche in data successiva alla trascrizione del pignoramento), l'esperto acquisirà – con l'ausilio del custode giudiziario – la relativa documentazione presso gli uffici competenti, depositando copia del provvedimento e del verbale di esecuzione del sequestro (nonché, eventualmente, copia della nota di trascrizione del provvedimento di sequestro), informandone tempestivamente il G.E. per l'adozione dei provvedimenti circa il prosieguo delle operazioni di stima.

In risposta al presente quesito, l'esperto deve inoltre indicare in sezioni separate gli oneri ed i vincoli che restano a carico dell'acquirente e quelli che sono invece cancellati o comunque regolarizzati nel contesto della procedura.

In particolare, l'esperto indicherà:

SEZIONE A: Oneri e vincoli a carico dell'acquirente.

Tra questi si segnalano in linea di principio:

- 1) Domande giudiziali;
- 2) Atti di asservimento urbanistici e cessioni di cubatura;
- 3) Convenzioni matrimoniali e provvedimenti di assegnazione della casa coniugale al coniuge;
- 4) Altri pesi o limitazioni d'uso (es. oneri reali, obbligazioni *propter rem*, servitù, uso, abitazione, ecc.), anche di natura condominiale;
- 5) Provvedimenti di imposizione di vincoli storico-artistici e di altro tipo.

SEZIONE B: Oneri e vincoli cancellati o comunque regolarizzati nel contesto della procedura.

Tra questi si segnalano:

- 1) Iscrizioni ipotecarie;
- 2) Pignoramenti ed altre trascrizioni pregiudizievoli (sequestri conservativi; ecc.);
- 3) Diffformità urbanistico-edilizie (con indicazione del costo della regolarizzazione come determinato in risposta al quesito n. 6 e la precisazione che tale costo è stato detratto nella determinazione del prezzo base d'asta laddove non si sia proceduto alla regolarizzazione in corso di procedura);
- 4) Diffformità Catastali (con indicazione del costo della regolarizzazione come determinato in risposta al quesito n. 3 e la precisazione che tale costo è stato detratto nella determinazione del prezzo base d'asta laddove non si sia proceduto alla regolarizzazione in corso di procedura).

Per quanto attiene i **vincoli ed oneri giuridici gravanti sui beni** oggetto della presente relazione di stima, dagli accertamenti svolti presso i Pubblici Uffici, è emerso quanto segue:



Ing. Flavio Toscano viale Santa Reparata, 54 81057 Teano (ce)
fax 0823.875.174 cell.338.46.76.832 e-mail: info@flaviotoscano.it

Esecuzione Immobiliare R.G.E. 145/2023 promossa da LEVITICUS SPV contro XXXXXXXXXXXX + 2



- a) Presenza di trascrizioni di pignoramenti precedenti, diverse da quello originante la presente procedura espropriativa: **Nota di trascrizione del 22/10/1985 nn. 23337/18880 relativa ad un verbale di pignoramento immobili del 03/10/1985 a favore di ISTITUTO BANCARIO SAN PAOLO DI TORINO S.P.A. Sede TORINO (TO) Codice fiscale 00772450011 e contro XXXXXXXX S.R.L. Sede XXXXXXXXXXXXXXXX (XX) Codice fiscale XXXXXXXX, gravante sull'originaria particella di terreno n. 19 del foglio 8 su cui successivamente sono stati realizzati i complessi edilizi in cui rientra anche l'unità immobiliare oggetto della presente procedura esecutiva. Si rappresenta, altresì, che nella relativa nota di trascrizione già si fa riferimento ai detti complessi edilizi quali Lotto A (di cui fa parte anche l'immobile staggito) e Lotto B. In seguito, in data 01/08/2000 viene trascritta Annotazione a trascrizione per restrizione di beni (Trascrizione Numero di registro particolare 18880 del 22/10/1985) in cui rientra anche l'immobile oggetto di stima di cui al NCEU Foglio 8 P.IIa 520 sub 26;**
- b) **assenza** di trascrizioni di domande giudiziali e di pendenza di procedimenti giudiziali civili trascritti ai RR.II;
- c) **assenza** di alcun provvedimento giudiziale di assegnazione al coniuge della casa coniugale;
- d) **assenza** di provvedimenti impositivi di vincoli storico-artistici;
- e) **assenza** di regolamento condominiale;
- f) **assenza** di atti impositivi di servitù risultanti dai RR.II;

Nessun provvedimento di sequestro penale è risultato in essere a carico dei beni pignorati.

Si riportano nelle sezioni seguenti, gli oneri ed i vincoli che restano a carico degli acquirenti e quelli che saranno invece cancellati o comunque regolarizzati nel contesto della procedura.



Ing. Flavio Toscano viale Santa Reparata, 54 81057 Teano (ce)
fax 0823.875.174 cell.338.46.76.832 e-mail: info@flaviotoscano.it
Esecuzione Immobiliare R.G.E. 145/2023 promossa da LEVITICUS SPV contro XXXXXXXXXXX + 2



SEZIONE A

Oneri e vincoli a carico dell'acquirente

- 1) Domande giudiziali: Nessuna;
- 2) Atti di asservimento urbanistici e cessioni di cubatura: Nessuno;
- 3) Convenzioni matrimoniali e provvedimenti di assegnazione della casa coniugale al coniuge: Nessuna;
- 4) Altri pesi o limitazioni d'uso (es. oneri reali, obbligazioni *propter rem*, servitù, uso, abitazione, ecc.), anche di natura condominiale: Nessuno.

SEZIONE B

Oneri e vincoli cancellati o comunque regolarizzati nel contesto della procedura

1) Iscrizioni ipotecarie

ISCRIZIONI IPOTECARIE							
DATA	PRES. Nr		TIPO	RP	RG	PUBBLICO UFFICIALE	DESCRIZIONE
20/11/2008	232	Iscrizione	ATTO NOTARILE PUBBLICO	12403	62916	ATTO NOTARILE PUBBLICO Data 19/11/2008 Numero di repertorio 172038/31637 Notaio MONDA ALFONSO Codice fiscale MND LNS 38P03 F839 E Sede NAPOLI (NA)	IPOTECA VOLONTARIA Derivante da 0168 CONCESSIONE A GARANZIA DI MUTUO

Tabella 17

ISCRIZIONI IPOTECARIE - DETTAGLI -					
RG/RP	DESCRIZIONE	IMPORTO TOTALE	A FAVORE DI	CONTRO	Immobili
62916/12403	IPOTECA VOLONTARIA Derivante da 0168 CONCESSIONE A GARANZIA DI MUTUO	167.154,00 €	BANCA POPOLARE DI NOVARA S.P.A. Sede NOVARA (NO) Codice fiscale 01848410039 Domicilio ipotecario eletto NOVARA (NO) - VIA NEGRONI 12 Relativamente all'unità negoziale n. 1 Per il diritto di PROPRIETA' Per la quota di 1/1	XXXXXXXXXXXX	E906 - MARANO DI NAPOLI (NA) Catasto FABBRICATI Sezione urbana - Foglio 8 Particella 520 Subalterno 26

Tabella 18



Ing. Flavio Toscano viale Santa Reparata, 54 81057 Teano (ce)
fax 0823.875.174 cell. 338.46.76.832 e-mail: info@flaviotoscana.it
Esecuzione Immobiliare R.G.E. 145/2023 promossa da LEVITICUS SPV contro XXXXXXXXXXXX + 2



2) Pignoramenti ed altre trascrizioni pregiudizievoli (sequestri conservativi; ecc.)

TRASCRIZIONI PREGIUDIZIEVOLI							
DATA	PRES. Nr	TIPO		RP	RG	PUBBLICO UFFICIALE	DESCRIZIONE
22/10/1985	-	Trascrizione	Atto Giudiziario	18880	23337	ATTO GIUDIZIARIO DEL 03/10/1985	ATTO ESECUTIVO O CAUTELARE - VERBALE DI PIGNORAMENTO IMMOBILI ANNOTAZIONE presentata il 01/08/2000 Registro particolare n. 2659 Registro generale n. 27605 Tipo di atto: 0725 - RESTRIZIONE DEI BENI
01/08/2000	94	Domanda di annotazione	Atto Giudiziario	2659	27605	ATTO GIUDIZIARIO Data 20/03/1997 Numero di repertorio 1380 Pubblico ufficiale o Autorità emittente UFFICIALE GIUDIZIARIO Codice fiscale 800 211 40639 Sede NAPOLI (NA)	ANNOTAZIONE A TRASCRIZIONE Descrizione 725 RESTRIZIONE DEI BENI Formalità di riferimento Trascrizione Numero di registro particolare 18880 del 22/10/1985
08/05/2023	36	Trascrizione	Atto Giudiziario	17777	23367	ATTO GIUDIZIARIO Data 06/04/2023 Numero di repertorio 3427 Pubblico ufficiale UFF. GIUD. TRIBUNALE DI NAPOLI NORD Codice fiscale 810 005 90612 Sede AVERSA (CE)	ATTO ESECUTIVO O CAUTELARE Descrizione 726 VERBALE DI PIGNORAMENTO IMMOBILI

Tabella 19

TRASCRIZIONI PREGIUDIZIEVOLI - DETTAGLI -					
RG/RP	DESCRIZIONE	IMPORTO TOTALE	A FAVORE DI	CONTRO	Immobili
23337/18880	ATTO ESECUTIVO O CAUTELARE - VERBALE DI PIGNORAMENTO IMMOBILI ANNOTAZIONE presentata il 01/08/2000 Registro particolare n. 2659 Registro generale n. 27605 Tipo di atto: 0725 - RESTRIZIONE DEI BENI	-	ISTITUTO BANCARIO SAN PAOLO DI TORINO SEZ. DI CREDITO FONDIARIO - ISTITUTO DI CREDITO DI DIRITTO PUBBLICO CON SEDE IN TORINO PIAZZA SAN CARLO 156	XXXXXXX	TERRENO DELLA SUPERFICIE DI 8750 MQ CENSITO AL NCT FOGLIO 8 P.LLA 19 E 56 CON ENTROSTANTE COMPLESSO IMMOBILIARE COSTITUITO DA DUE FABBRICATI DENOMINATI A E B NON ANCORA CENSITI
27605/2659	ANNOTAZIONE A TRASCRIZIONE Descrizione 725 RESTRIZIONE DEI BENI Formalità di riferimento Trascrizione Numero di registro particolare 18880 del 22/10/1985	-	ISTITUTO BANCARIO SAN PAOLO DI TORINO S.P.A. Sede TORINO (TO) Codice fiscale 00772450011	XXXXXXX	TRA GLI ALTRI IMMOBILI FIGURA ANCHE QUELLO CENSITO AL Catasto FABBRICATI E906 - MARANO DI NAPOLI (NA) Sezione urbana - Foglio 8 Particella 520 Subalterno 26
23367/17777	ATTO ESECUTIVO O CAUTELARE Descrizione 726 VERBALE DI PIGNORAMENTO IMMOBILI	-	LEVITICUS SPV S.R.L. Sede ROMA (RM) Codice fiscale 14978561000 Relativamente all'unità negoziale n. 1 Per il diritto di PROPRIETA' Per la quota di 1/1	XXXXXXX	E906 - MARANO DI NAPOLI (NA) Catasto FABBRICATI Sezione urbana - Foglio 8 Particella 520 Subalterno 26

Tabella 20



Ing. Flavio Toscano viale Santa Reparata, 54 81057 Teano (ce)
fax 0823.875.174 cell.338.46.76.832 e-mail: info@flaviotoscano.it

Esecuzione Immobiliare R.G.E. 145/2023 promossa da LEVITICUS SPV contro XXXXXXXXXXXX + 2



Domanda giudiziale

Non si è riscontrata la presenza di trascrizioni di domande giudiziali e di pendenza di procedimenti giudiziali civili trascritti presso i RR.II.

3) Difformità urbanistico - edilizie:

In merito a quanto richiesto al presente punto, si rimanda a tutto quanto già argomentato in risposta al Quesito n. 6.

4) Difformità Catastali:

FOG. 8 P.LLA 520 SUB 26

f Si rilevano difformità tra la situazione di fatto e quanto riportato nella planimetria catastale, in ordine ad una diversa distribuzione degli spazi interni per l'assenza di una tramezzatura in corrispondenza del soggiorno.

Per quanto attiene ai costi necessari al fine dell'aggiornamento della planimetria catastale si stima un importo pari ad **€ 800,00**.

QUESITO n. 9

Verificare se i beni pignorati ricadano su suolo demaniale.

L'esperto deve procedere alla verifica se i beni pignorati ricadano su suolo demaniale precisando se vi sia stato provvedimento di declassamento o se sia in corso la pratica per lo stesso.

Dagli accertamenti svolti presso l'UTC del Comune di Marano di Napoli (NA), è emerso che, i beni pignorati non ricadono su suolo demaniale (CFR: Attestazione urbanistica del 24/07/2024).



Ing. Flavio Toscano viale Santa Reparata, 54 81057 Teano (ce)
fax 0823.875.174 cell.338.46.76.832 e-mail: info@flaviotoscano.it
Esecuzione Immobiliare R.G.E. 145/2023 promossa da LEVITICUS SPV contro XXXXXXXXXXXX + 2



QUESITO n. 10

Verificare l'esistenza di pesi od oneri di altro tipo.

L'esperto deve procedere alla verifica se i beni pignorati siano gravati da censo, livello o uso civico e se vi sia stata affrancazione da tali pesi, ovvero se il diritto sul bene del debitore pignorato sia di proprietà o di natura concessoria in virtù di alcuno degli istituti richiamati.

In particolare, l'esperto verificherà laddove possibile – per il tramite di opportune indagini catastali – il titolo costitutivo e la natura del soggetto a favore del quale sia costituito il diritto (se pubblico o privato).

All'uopo, laddove il diritto sia costituito a favore di **sogetto privato** (es. persone fisiche; istituti religiosi privati quali mense vescovili e relativi successori) l'esperto verificherà – acquisendo la relativa documentazione – se sussistano i presupposti per ritenere che vi sia stato acquisto della piena proprietà per usucapione (ad es., laddove l'originario enfiteuta o livellario, od un suo successore, abbia ceduto ad altri per atto tra vivi la piena proprietà del fondo senza fare alcuna menzione degli oneri su di esso gravanti o comunque garantendo l'immobile come libero da qualunque gravame e siano decorsi almeno venti anni dall'atto di acquisto).

Laddove il diritto sia costituito a favore di **sogetto pubblico**, l'esperto verificherà se il soggetto concedente sia un'amministrazione statale od un'azienda autonoma dello Stato (nel qual caso verificherà se sussistano i presupposti per considerare il diritto estinto ai sensi degli artt. 1 della legge n. 16 del 1974 o 60 della legge n. 222 del 1985) oppure a favore di ente locale in forza di provvedimento di quotizzazione ed assegnazione, eventualmente ai sensi della legge n. 1766 del 1927 (acquisendo la relativa documentazione sia presso l'ente locale che presso l'Ufficio Usi Civici del settore B.C.A. della Regione Campania).

In tale ultima ipotesi, laddove dovesse risultare l'assenza di atti di affrancazione del bene, l'esperto sospenderà le operazioni di stima e depositerà nota al G.E. corredata della relativa documentazione.

Dalla lettura dell'attestazione urbanistica rilasciata dall'UTC del Comune di Marano di Napoli (NA) in data 24/07/2024, è emerso che i beni pignorati non sono gravati da censo, livello o uso civico.

QUESITO n. 11

Fornire ogni informazione utile sulle spese di gestione dell'immobile e su eventuali procedimenti in corso.

L'esperto deve fornire ogni **informazione concernente**:

- 1) l'importo annuo delle spese fisse di gestione o manutenzione (es. spese condominiali ordinarie);
- 2) eventuali spese straordinarie già deliberate ma non ancora scadute;
- 3) eventuali spese condominiali scadute non pagate negli ultimi due anni anteriori alla data della perizia;
- 4) eventuali procedimenti giudiziari in corso relativi al cespite pignorato.

I beni costituenti il presente lotto fanno parte di un condominio formalmente costituito, denominato "Condominio XXXXXXXXXXX", di cui, in allegato alla presente relazione di stima, si riportano tutte le documentazioni relative alle spese di natura condominiale.

Di seguito, si procede ad evidenziare le morosità relative alla debitrice esecutata sig.ra



Ing. Flavio Toscano viale Santa Reparata, 54 81057 Teano (ce)
fax 0823.875.174 cell.338.46.76.832 e-mail: info@flaviotoscano.it

Esecuzione Immobiliare R.G.E. 145/2023 promossa da LEVITICUS SPV contro XXXXXXXXXXX + 2



XXXXXXXXXXXXXXXXXX.

Più nel dettaglio, si rappresenta che, dalla certificazione a firma dell'Amministratore del Condominio in oggetto avv. XXXXXXXX, si evince che, la debitrice esecutata ha maturato un importo da versare pari ad € 6'276,63.

Per ogni altro riferimento, si rimanda alla lettura del certificato di cui sopra, allegato alla presente relazione di stima.

QUESITO n. 12

Procedere alla valutazione dei beni.

L'esperto deve indicare il **valore di mercato** dell'immobile nel rispetto delle definizioni e dei procedimenti di stima di cui agli standard di valutazione internazionali (in particolare: **International Valuation Standard IVS; European Valuation Standard EVS**) e di cui al **Codice delle Valutazioni Immobiliari di Tecnoborsa**.

In particolare ed in linea di principio, l'esperto deve utilizzare i metodi del confronto di mercato (**Market Approach**), di capitalizzazione del reddito (**Income Approach**) e del costo (**Cost Approach**), secondo le modalità precisate negli standard sopra citati e giustificando adeguatamente il ricorso all'uno od all'altro metodo in riferimento alle condizioni del caso di specie.

A questo riguardo, l'esperto deve **OBBLIGATORIAMENTE** procedere alla **esplicita specificazione dei dati utilizzati per la stima e delle fonti di acquisizione di tali dati**, depositando in allegato alla perizia copia dei documenti utilizzati (ad esempio: contratti di alienazione di altri immobili riconducibili al medesimo segmento di mercato del cespite pignorato; decreti di trasferimento emessi dal Tribunale ed aventi ad oggetto immobili riconducibili al medesimo segmento di mercato del cespite pignorato; dati dell'Osservatorio del Mercato Immobiliare dell'Agenzia delle Entrate; ecc.).

Nel caso di dati acquisiti presso operatori professionali (agenzie immobiliari; studi professionali; mediatori; ecc.), l'esperto deve:

- indicare il nominativo di ciascun operatore interpellato (ad esempio: agenzia immobiliare _____ con sede in _____);
- precisare i dati forniti da ciascun operatore (con indicazione dei valori minimo e massimo comunicati da ciascuno di essi);
- **precisare in maniera sufficientemente dettagliata le modalità di determinazione dei dati forniti dall'operatore** (attraverso il riferimento ad atti di compravendita; alla data degli stessi; alla tipologia degli immobili oggetto di tali atti; ecc.).

L'esperto potrà inoltre acquisire informazioni ai fini della stima anche presso soggetti che abbiano svolto attività di custode giudiziario e/o professionista delegato alle vendite forzate. In tal caso, l'esperto procederà a reperire i documenti di riferimento (segnatamente, i decreti di trasferimento rilevanti ai fini della stima), che saranno allegati alla relazione di stima.

IN NESSUN CASO L'ESPERTO PUO' LIMITARSI A FARE RICORSO A MERE FORMULE DI STILE QUALI "IN BASE ALLE PERSONALE ESPERIENZA, ALLA DOCUMENTAZIONE ACQUISITA, ECC."

Nella determinazione del valore di mercato l'esperto deve procedere al calcolo delle superfici per ciascun immobile, con indicazione della superficie commerciale, del valore al mq e del valore totale, esponendo analiticamente gli **adeguamenti e le correzioni della stima**.

A questo riguardo, l'esperto deve precisare tali adeguamenti in maniera distinta per gli oneri di regolarizzazione urbanistica, lo stato d'uso e manutenzione, lo stato di possesso, i vincoli ed oneri giuridici non eliminabili dalla procedura, nonché per eventuali spese condominiali insolute.

L'esperto NON DEVE MAI detrarre dal valore di mercato il costo delle cancellazioni delle iscrizioni e trascrizioni pregiudizievoli a carico della procedura (segnatamente: iscrizioni ipotecarie; trascrizioni di pignoramenti; trascrizioni di sequestri conservativi).



Ing. Flavio Toscano viale Santa Reparata, 54 81057 Teano (ce)
fax 0823.875.174 cell.338.46.76.832 e-mail: info@flaviotoscano.it
Esecuzione Immobiliare R.G.E. 145/2023 promossa da LEVITICUS SPV contro XXXXXXXXXX + 2



Nella determinazione del valore di mercato di immobili che – alla luce delle considerazioni svolte in risposta al quesito n. 6 – siano **totalmente abusivi ed in alcun modo sanabili**, l'esperto procederà a quantificare il valore del suolo e dei costi di demolizione delle opere abusive e, in aggiunta, determinerà anche il valore d'uso del bene per dieci/quindici anni.

Sulla scorta del valore di mercato determinato come sopra, l'esperto proporrà al giudice dell'esecuzione un **prezzo base d'asta** del cespite che tenga conto delle differenze esistenti al momento della stima tra la vendita al libero mercato e la vendita forzata dell'immobile, applicando a questo riguardo una riduzione rispetto al valore di mercato come sopra individuato nella misura ritenuta opportuna in ragione delle circostanze del caso di specie (misura in ogni caso compresa tra il 10% ed il 20% del valore di mercato) al fine di rendere comparabile e competitivo l'acquisto in sede di espropriazione forzata rispetto all'acquisto nel libero mercato.

In particolare, si osserva all'attenzione dell'esperto come tali differenze possano concretizzarsi:

- nella eventuale **mancata immediata disponibilità** dell'immobile alla data di aggiudicazione;
- nelle eventuali diverse modalità fiscali tra gli acquisiti a libero mercato e gli acquisti in sede di vendita forzata;
- nella mancata operatività della **garanzia per vizi e mancanza di qualità** in relazione alla vendita forzata;
- nelle differenze indotte sia dalle fasi cicliche del segmento di mercato (rivalutazione/svalutazione), sia dalle caratteristiche e dalle condizioni dell'immobile (deperimento fisico, obsolescenze funzionali ed obsolescenze esterne) che possano intervenire tra la data della stima e la data di aggiudicazione;
- nella possibilità che la vendita abbia luogo mediante rilanci in sede di gara.

LOTTO UNICO VALUTAZIONE COMPLESSIVA DEL LOTTO

Criteria di stima

In riferimento al criterio di stima del valore di mercato relativo ai beni in oggetto, occorre premettere che, il mercato immobiliare è articolato in sotto-mercati, denominati segmenti, nell'ambito dei quali occorre ricercare dati ed informazioni in uso nella prassi commerciale da parte dei soggetti operatori e nell'attività estimativa da parte dei valutatori.

Il mercato immobiliare è un mercato eterogeneo, in altri termini ha una sua segmentazione che deve essere individuata per poter ricercare i beni sostituibili, ai fini estimativi. Tale operazione è resa difficile per l'opacità del mercato, cioè, questo non è trasparente soprattutto nella formazione delle quotazioni. Un segmento è l'insieme di unità immobiliari con caratteristiche omogenee, spesso queste vengono definite dalla tipologia edilizia e dalla sua posizione, e tali due caratteristiche sono



Ing. Flavio Toscano viale Santa Reparata, 54 81057 Teano (ce)
fax 0823.875.174 cell.338.46.76.832 e-mail: info@flaviotoscano.it
Esecuzione Immobiliare R.G.E. 145/2023 promossa da LEVITICUS SPV contro XXXXXXXXXX + 2



legate tra di loro profondamente, difatti, la posizione identifica una data epoca di costruzione e quindi una tipologia. L'individuazione dei segmenti passa attraverso il concetto di sostituibilità, e questo parametro cambia in ragione delle diverse componenti della domanda (abitativo, produttivi, commerciale...). La sostituibilità è un concetto di difficile interpretazione, infatti, questo concetto è legato all'utilità della persona e quest'ultima dipende dalle tendenze generazionali, a prescindere dalle caratteristiche dell'immobile stesso. La sostituibilità richiama il concetto di elasticità della domanda legata al prezzo e al reddito.

La sostituibilità deve essere stimata in modo empirico tramite la cattura dei componenti di massima probabilità, in questo frangente è di fondamentale importanza l'individuazione del segmento di appartenenza del bene per poterlo stimare in ragione dei prezzi di altri beni simili. Per l'individuazione del segmento risulta necessario seguire le seguenti linee guida:

- 1) La posizione;
- 2) Tipologia;
- 3) Il titolo di godimento, cioè l'uso del bene (libero o occupato);
- 4) La destinazione economica.

Si potrebbero, comunque, considerare altri aspetti per poter segmentare ulteriormente il mercato. Nella stima intervengono altri fattori, per esempio la natura della domanda e dell'offerta che dipende dal numero di contraenti e offerenti (concorrenziale, monopolistica...), altra caratteristica è la mobilità che è espressa nella percentuale di immobili compravenduti sul totale di un certo segmento del mercato, questo esprime l'attività o meno del mercato. Per stimare risulta necessario avere la possibilità di consultare delle fonti estimative certe (dati), questo per acquisire la fondamentale conoscenza del mercato, in questo senso vi sono dei parametri che influenzano in modo netto il prezzo.



Ing. Flavio Toscano viale Santa Reparata, 54 81057 Teano (ce)
fax 0823.875.174 cell.338.46.76.832 e-mail: info@flaviotoscano.it
Esecuzione Immobiliare R.G.E. 145/2023 promossa da LEVITICUS SPV contro XXXXXXXXXXXX + 2



È noto dallo studio del mercato immobiliare che, il prezzo è influenzato da un certo numero di variabili, ed in ragione della loro importanza hanno la capacità di influenzare la strategia di stima.

Pertanto, la definizione e l'individuazione del segmento di mercato dell'immobile da valutare e degli immobili di confronto da rilevare sono fondamentali nel processo di valutazione.

Secondo l'International Valuation Standards: *“Il valore di mercato è l'ammontare stimato per il quale un determinato immobile può essere compravenduto alla data della valutazione tra un acquirente e un venditore, essendo entrambi i soggetti non condizionati, indipendenti e con interessi opposti, dopo un'adeguata attività di marketing durante la quale entrambe le parti hanno agito con eguale capacità, con prudenza e senza alcuna costrizione”*.

La definizione coincide, sostanzialmente, sia con quella contenuta nel Codice delle Valutazioni Immobiliari di TecnoBorsa, ed è significativamente analoga a quella fornita dalla Banca d'Italia nella circolare 263 del 27 dicembre 2006 dal titolo "Nuove disposizioni di vigilanza prudenziale per le banche" Titolo II, Capitolo I, Sezione IV, Punto 1, sia con quella contenuta nel Regolamento (UE) 575/2013 del Parlamento Europeo e del Consiglio del 26 giugno 2013 relativo ai requisiti prudenziali per gli enti creditizi e le imprese di investimento e che modifica il regolamento (UE) n. 648/2012 denominato CRR Art. 4 par. 1 lett. 76.

Ogni elemento della definizione può essere illustrato separatamente al fine di comprenderne al meglio il significato:

IMPORTO STIMATO

Si riferisce ad un prezzo espresso in denaro, pagabile per l'immobile in un'operazione di mercato.

ALLA DATA DELLA VALUTAZIONE

Richiede che il valore di mercato si riferisca ad una definita data, in quanto i mercati e le loro condizioni possono variare e il valore può risultare scorretto o inappropriato in un momento



Ing. Flavio Toscano viale Santa Reparata, 54 81057 Teano (ce)
fax 0823.875.174 cell.338.46.76.832 e-mail: info@flaviotoscano.it
Esecuzione Immobiliare R.G.E. 145/2023 promossa da LEVITICUS SPV contro XXXXXXXXXXXX + 2



differente. La definizione del valore di mercato suppone anche che lo scambio e la stipula del contratto di compravendita avvengano simultaneamente, senza alcuna variazione di prezzo altrimenti possibile.

***IN UN'OPERAZIONE SVOLTA TRA UN VENDITORE ED UN ACQUIRENTE
CONSENZIENTI ALLE NORMALI CONDIZIONI DI MERCATO***

Entrambi i contraenti non sono disposti a vendere/comprare per un prezzo considerato non ragionevole nel mercato. L'acquirente non pagherà un prezzo più alto di quello richiesto dal mercato. Il venditore è motivato a vendere l'immobile al miglior prezzo ottenibile sul mercato. La transazione deve avvenire tra parti non in relazione tra loro, che agiscono ciascuna indipendentemente dall'altra.

DOPO UN'ADEGUATA PROMOZIONE COMMERCIALE

Per la quale l'immobile è offerto sul mercato nella maniera più appropriata affinché sia venduto al miglior prezzo ragionevolmente ottenibile. La durata di esposizione sul mercato può variare secondo l'immobile e l'andamento del mercato, ma deve essere sufficiente da permettere all'immobile di essere posto all'attenzione di un adeguato numero di potenziali acquirenti. Il periodo di esposizione è anteriore al momento della valutazione.



Ing. Flavio Toscano viale Santa Reparata, 54 81057 Teano (ce)
fax 0823.875.174 cell.338.46.76.832 e-mail: info@flaviotoscano.it
Esecuzione Immobiliare R.G.E. 145/2023 promossa da LEVITICUS SPV contro XXXXXXXXXXXX + 2



***NELL'AMBITO DELLA QUALE ENTRAMBE LE PARTI HANNO AGITO CON
COGNIZIONI DI CAUSA, CON PRUDENZA E SENZA ALCUNA COSTRIZIONE***

Presuppone che i contraenti siano informati su tutti gli elementi che possono influenzare la compravendita e che ciascuna parte sia motivata a partecipare all'operazione, ma che non sia forzata né indebitamente costretta a portarla a compimento.

In particolare, la definizione di valore di mercato assume che: non siano computate nel valore di mercato le spese di transazione (notaio, imposte, ecc.) e le spese di trascrizione.

Il valore di mercato esclude specificatamente il riferimento ad un prezzo relativo a termini o circostanze particolari o speciali, come ad esempio un finanziamento atipico, una vendita con patto di locazione, una concessione speciale garantita da una parte nella transazione.

Note sulla metodologia estimativa prevista dagli Standard

Il percorso metodologico per stimare il valore di mercato di un immobile prende il nome di procedimento di stima e rappresenta il modo con cui si conduce un'operazione estimativa per giungere alla soluzione del quesito di stima o ad un risultato.

Secondo la letteratura estimativa e gli Standard di Valutazione Internazionali, i procedimenti di stima possono essere classificati: nel metodo del confronto di mercato, nei procedimenti per capitalizzazione del reddito e nel metodo del costo. In particolare:

- ***Il metodo del confronto di mercato*** è un procedimento di stima del valore o del canone di mercato di un immobile, basato sul confronto tra l'immobile oggetto di stima ed un insieme di immobili di confronto simili, contrattati di recente e di prezzo noti e ricadenti nello stesso segmento di mercato.
- ***Il procedimento per capitalizzazione*** comprende i metodi di capitalizzazione del reddito,



Ing. Flavio Toscano viale Santa Reparata, 54 81057 Teano (ce)
fax 0823.875.174 cell.338.46.76.832 e-mail: info@flaviotoscano.it
Esecuzione Immobiliare R.G.E. 145/2023 promossa da LEVITICUS SPV contro XXXXXXXXXX + 2



che giungono al valore di mercato considerando la capacità degli immobili di generare benefici monetari. Il procedimento per capitalizzazione del reddito si basa sulla trasformazione del reddito di un immobile in valore capitale attraverso il saggio di capitalizzazione.

- **Il metodo del costo** mira a determinare il valore di mercato di un immobile attraverso la somma del valore di mercato del suolo edificato e del costo di ricostruzione dell'edificio, eventualmente diminuito del deprezzamento maturato al momento della stima. È detto anche metodo del costo di ricostruzione (o riproduzione) deprezzato.

Tali procedimenti vengono utilizzati, così come già accennato, in maniera differenziata in relazione al quesito di stima ed alla disponibilità o meno di dati immobiliari e possono essere utilizzati singolarmente o insieme, in relazione alla possibilità di stimare il valore di mercato di tutto l'immobile o di una sua parte.

Più precisamente, nel caso di studio, si procederà alla determinazione del valore degli immobili secondo il metodo del confronto "Market Comparison Approach". In particolare, per quanto riguarda il caso che occupa, si procederà alla stima dell'immobile sulla base degli elementi reperiti dalla documentazione catastale disponibile sia per il bene oggetto di stima che per i relativi comparabili.

Pertanto, considerato il metodo estimativo individuato ai fini della corretta comparazione con i beni considerati comparabili, si farà riferimento alla superficie catastale atteso che questa risulta l'unica acquisibile ai fini estimativi.



Ing. Flavio Toscano viale Santa Reparata, 54 81057 Teano (ce)
fax 0823.875.174 cell.338.46.76.832 e-mail: info@flaviotoscano.it
Esecuzione Immobiliare R.G.E. 145/2023 promossa da LEVITICUS SPV contro XXXXXXXXXXXX + 2





MODELLO DELLA STIMA

ASSUNZIONI DI IPOTESI - CONDIZIONI DI BASE LIMITANTI

Sempre in riferimento al modello di stima che si andrà ad esporre, nonché il modello di calcolo, si rappresenta che questa sarà effettuata partendo da ben precise assunzioni afferenti le condizioni macroeconomiche nell'intorno zonale in cui ricadono i beni e che ne determinano, evidentemente, il valore.

In concreto, il modello di stima che si andrà ad elaborare, andrà contestualizzato e sarà vincolato al verificarsi delle seguenti condizioni:

-  Invarianza delle attuali condizioni di costi e ricavi;
-  Assenza di incertezze non note al momento della stima.

Tali assunzioni, risultano vincolanti ed imprescindibili dal modello di stima proposto.

Nel caso in cui le condizioni poste alla base del modello estimativo non dovessero verificarsi, il valore dell'immobile potrebbe subire una variazione anche notevole.

RILEVAZIONE CONTRATTI RECENTI APPARTENENTI ALLO STESSO SEGMENTO DI MERCATO DI QUELLO DA STIMARE

Si evidenzia che, a seguito delle ricerche effettuate tese alla individuazione di compravendite relative al segmento di mercato a cui appartengono i beni oggetto di stima e ricadenti nella medesima area, si è verificato che, dette indagini hanno fornito dati relativi a beni con caratteristiche simili a quello oggetto della presente relazione.

Di tale circostanza, si terrà conto ai fini della determinazione del valore di mercato dei beni che occupano.



Ing. Flavio Toscano viale Santa Reparata, 54 81057 Teano (ce)
fax 0823.875.174 cell.338.46.76.832 e-mail: info@flaviotoscano.it
Esecuzione Immobiliare R.G.E. 145/2023 promossa da LEVITICUS SPV contro XXXXXXXXXXXX + 2



In particolare, dallo studio dello stock immobiliare negli intervalli temporali interrogati, a seguito di indagini di mercato tese all'acquisizione di atti reali di compravendita, con appositi sistemi telematici, si sono rilevate compravendite recenti.

In particolare, si è rilevata la presenza dei seguenti titoli di proprietà:

- 1) **COMPARABILE A:** Atto di Compravendita del 31/01/2024 rep. 13925/racc. 10674, rogato dal notaio Mariarosaria Cante, relativo all'immobile censito al NCEU fog. 8 P.lla 323 sub 8;
- 2) **COMPARABILE B:** Atto di Compravendita del 04/04/2024 rep. 5478/racc. 4644, rogato dal notaio Giorgio Sorbo, relativo all'immobile censito al NCEU fog. 8 P.lla 229 sub 16.

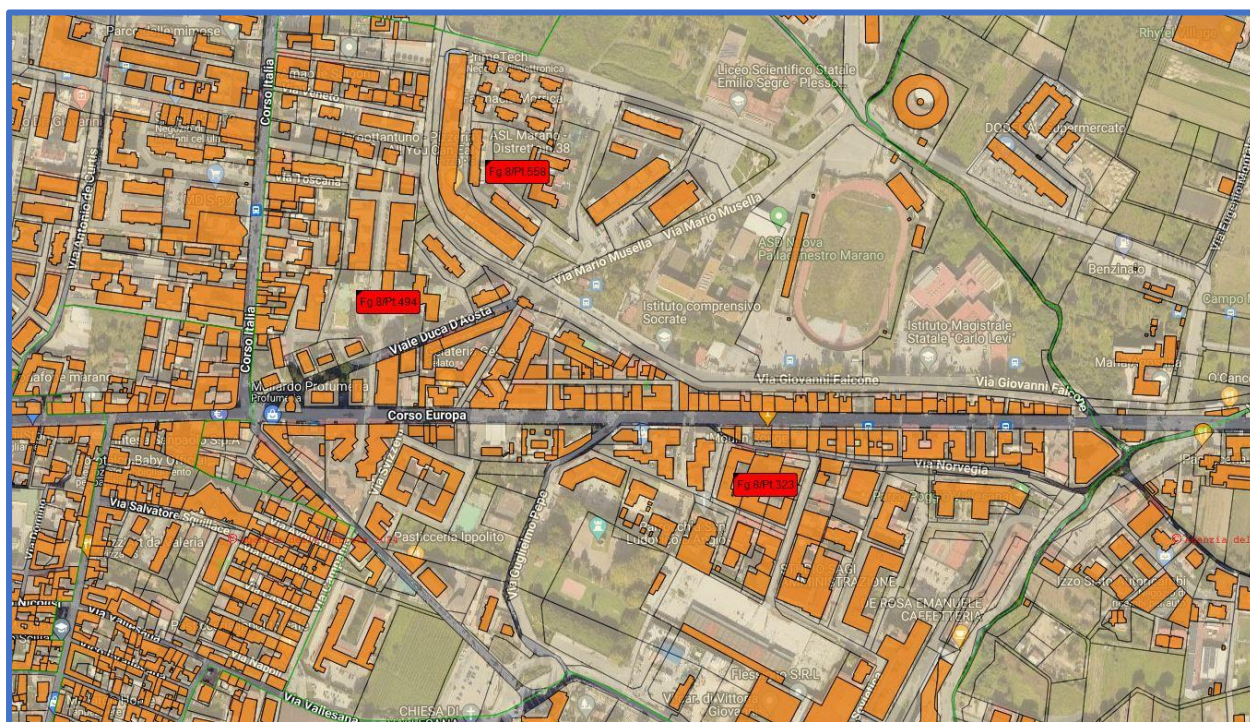


Figura 9 – Vista satellitare con indicazione del bene oggetto di stima e dei relativi comparabili



Ing. Flvio Toscano viale Santa Reparata, 54 81057 Teano (ce)
fax 0823.875.174 cell.338.46.76.832 e-mail: info@flviotoscano.it
Esecuzione Immobiliare R.G.E. 145/2023 promossa da LEVITICUS SPV contro XXXXXXXXXXXX + 2



STIMA DI CONFRONTO
LOTTO UNICO
NCEU MARANO DI NAPOLI (NA) Fog. 8 - P.Ila 520 - Sub 26

■ **Stima a Market Comparison Approach**

■ **Caratteristiche**

Le caratteristiche considerate sono le seguenti:

• Data (DAT): La data del contratto è una caratteristica economica rilevata insieme al prezzo di mercato al quale si riferisce. Il suo compito consiste nell'aggiornare alla data di stima i prezzi degli immobili di confronto.

Unità di misura: giorno/mese/anno;

• Superficie commerciale (SUP): La superficie commerciale è una misura fittizia nella quale sono comprese la superficie principale e le superfici secondarie dell'immobile, che entrano nella superficie commerciale in ragione di rapporti mercantili noti nella pratica degli affari immobiliari.

Unità di misura: m²;

• Stato di manutenzione generale del fabbricato (SMF): La caratteristica stato di manutenzione generale del fabbricato rappresenta il grado di conservazione delle strutture portanti, delle finiture esterne ed interne non esclusive nonché degli impianti comuni del fabbricato.

Unità di misura: 1=scarso 2=mediocre 3=sufficiente 4=discreto 5=buono;

Classe	Nomenclatore	Punto
Massimo o Buono	Le condizioni di conservazione del fabbricato sono nello stato originario e tali da non dover richiedere alcuna opera di manutenzione né ordinaria né straordinaria, in quanto rispondono pienamente allo scopo.	5
Discreto	Le condizioni di conservazione del fabbricato sono generalmente buone con esclusione di alcune parti che richiedono interventi di manutenzione ordinaria	4
Medio o Sufficiente	Le condizioni di conservazione del fabbricato sono accettabili e tali da dover richiedere opere di manutenzione ordinaria.	3
Mediocre	Il fabbricato manifesta accettabili condizioni di conservazione, seppur presenti contenuti fenomeni di degrado che richiedono interventi di manutenzione specifici e limitati riconducibili alla normale manutenzione ordinaria necessaria al corretto mantenimento in buono stato del fabbricato e delle sue parti più esposte.	2
Minimo o Scarso	Il fabbricato presenta notevoli situazioni di degrado richiedenti l'esecuzione di un organico intervento di manutenzione straordinaria e/o ristrutturazione per il ripristino delle originarie funzionalità.	1

■ **Altre caratteristiche**

Altre caratteristiche immobiliari sono importanti per gli immobili classificati come Abitazione tipica del luogo, come quelle indicate nel profilo immobiliare. Nel caso in esame queste caratteristiche non vengono considerate perché il campione estimativo presenta parità di condizioni.

■ **Tabella dei dati**

Prezzo e Caratteristica	Comparabile A	Comparabile B	Subject
Prezzo totale (PRZ) €	128.000,00	137.000,00	-
Data (DAT) giorno/mese/anno	31/01/2024	04/04/2024	05/08/2024
Superficie commerciale (SUP) m ²	96,0	78,0	100,0
Stato di manutenzione generale del fabbricato (SMF) 1=scarso 2=mediocre 3=sufficiente 4=discreto 5=buono	3	2	3

■ **Tabella indici/rapporti mercantili**

Caratteristica	Indici/Rapporti mercantili
Data	-0,046



Ing. Flavio Toscano viale Santa Reparata, 54 81057 Teano (ce)
 fax 0823.875.174 cell.338.46.76.832 e-mail: info@flaviotoscano.it

Esecuzione Immobiliare R.G.E. 145/2023 promossa da LEVITICUS SPV contro XXXXXXXXXXXX + 2



Superficie commerciale	1,00
Stato di manutenzione generale del fabbricato	Da 2 a 3 -25.000,00

Rapporti di posizione

Rapporto	Comparabile A	Comparabile B	Subject
Rapporto di posizione della Superficie principale (S1) [Sigma]	1,00	1,00	1,00
Rapporto di posizione della Superficie esterna esclusiva (Se) [Sigma e]	1,00	1,00	1,00
Rapporto di posizione della Superficie esterna condominiale (S) [Sigma c]	1,00	1,00	1,00

Lo studio dei prezzi marginali delle caratteristiche superficiali si svolge con i teoremi mercantili riferiti alla Superficie principale (S1) degli immobili e con una serie di corollari riferiti alle altre superfici.

La determinazione del [PMM] Prezzo medio minimo e del [PMX] Prezzo medio massimo della Superficie principale (S1) avviene mediante l'applicazione del primo teorema mercantile, la cui formula è:

$$p_s = PRZ * \text{Sigma} / \text{SUP}$$

$$p_s(S1) = 128.000,00 * 1,00 / 96,00 = 1.333,33 \text{ €/m}^2$$

$$p_s(S1) = 137.000,00 * 1,00 / 78,00 = 1.756,41 \text{ €/m}^2$$

$$\text{Prezzo medio massimo Superficie principale} = 1.756,41 \text{ €/m}^2$$

$$\text{Prezzo medio minimo Superficie principale} = 1.333,33 \text{ €/m}^2$$

Analisi dei prezzi marginali

Prezzo marginale della caratteristica Data (DAT)

Il prezzo marginale della data è stimato con il saggio di variazione mensile dei prezzi del particolare segmento di mercato immobiliare.

$$[i(\text{DAT})] = -0,046 \text{ Indice mercantile}$$

Il prezzo marginale dei comparabili rilevati risulta allora:

$$p_s(\text{DAT}) = 128.000,00 * (-0,046) / 12 = -490,67 \text{ €/mese}$$

$$p_s(\text{DAT}) = 137.000,00 * (-0,046) / 12 = -525,17 \text{ €/mese}$$

Prezzo marginale della caratteristica Superficie commerciale (SUP)

$$[i(\text{SUP})] = 1,00 \text{ Indice mercantile}$$

Il prezzo marginale dei comparabili rilevati risulta allora:

$$p_s(\text{SUP}) = 1.333,33 * 1,00 = 1.333,33$$

$$p_s(\text{SUP}) = 1.333,33 * 1,00 = 1.333,33$$

Prezzo marginale della caratteristica Stato di manutenzione generale del fabbricato (SMF)

Il prezzo marginale dello stato di manutenzione $p(\text{SMF})$ è posto pari al costo di intervento per passare da un livello all'altro secondo i nomenclature.

I costi di intervento si riferiscono al costo di manutenzione (deperimento fisico) e eventualmente al costo di adeguamento (deperimento funzionale). Il costo di intervento è calcolato con un computo analitico, o con un preventivo di spesa, o in subordine stimato a forfait.

Nomenclatore da punto	Nomenclatore a punto	Importo (€)	[i(SMF)]	Modalità di stima
2 (Mediocre)	3 (Medio o Sufficiente)	-25.000,00		

Il prezzo marginale dei comparabili rilevati risulta allora:

$$p_s(\text{SMF}) = 0,00 \text{ €}$$

$$p_s(\text{SMF}) = -25.000,00 \text{ €}$$



Ing. Flavio Toscano viale Santa Reparata, 54 81057 Teano (ce)
 fax 0823.875.174 cell.338.46.76.832 e-mail: info@flaviotoscano.it

Esecuzione Immobiliare R.G.E. 145/2023 promossa da LEVITICUS SPV contro XXXXXXXXXX + 2



■ Tabella dei prezzi marginali

Caratteristiche	Comparabile A	Comparabile B
Data (DAT) €/mese	-490,67	-525,17
Superficie commerciale (SUP)	1.333,33	1.333,33
Stato di manutenzione generale del fabbricato (SMF) €	0,00	-25.000,00

■ Tabella di valutazione

Per ogni comparabile e per ogni caratteristica è svolto un Aggiustamento (€) al Prezzo totale (PRZ) pari al prodotto della differenza dell'ammontare delle caratteristiche e il prezzo marginale della caratteristica considerata. Il confronto delle caratteristiche avviene sempre fra l'immobile oggetto di stima (Subject) e l'immobile di confronto (A, B, C...).

Prezzo e Caratteristica	Comparabile A		Comparabile B	
	Differenza	Aggiustam.(€)	Differenza	Aggiustam.(€)
Prezzo totale (PRZ)		128.000,00		137.000,00
Data (DAT)	(0-7)	3.434,67	(0-4)	2.100,67
Superficie commerciale (SUP)	(100,0-96,0)	5.333,32	(100,0-78,0)	29.333,26
Stato di manutenzione generale del fabbricato (SMF)	(3-3)	0,00	(3-2)	-25.000,00
Prezzo corretto		136.767,99		143.433,93

In linea teorica i prezzi corretti degli immobili di confronto devono coincidere, tuttavia nell'esperienza concreta ciò è puramente casuale, anche se generalmente si manifesta una sostanziale convergenza. La presenza di prezzi corretti divergenti si accetta mediante l'analisi della divergenza percentuale assoluta d% che si calcola tra prezzo massimo (Pmax) e il prezzo minimo (Pmin) ed esprime la divergenza massima dei prezzi corretti. Nel caso in esame è pari a $d\% = \frac{(P_{max} - P_{min}) * 100}{P_{min}} = \frac{(143.433,93 - 136.767,99) * 100}{136.767,99} = 4,87\% < 5\%$.

■ Sintesi di stima

Il valore della Stima a Market Comparison Approach del Subject è rappresentato dalla media dei prezzi corretti secondo il principio di equiprobabilità, per il quale i prezzi corretti hanno pari probabilità, peso e dignità di figurare nella sintesi conclusiva.

Tale valore è uguale a $(136.767,99 + 143.433,93) / 2 = 140.100,96$ €.

Il più probabile valore di mercato del Lotto di cui alla presente relazione risulta pari ad **€ 140'100,96** in condizioni di libero mercato.

CALCOLO DEL PIÙ PROBABILE VALORE DI MERCATO IN CONDIZIONI DI VENDITA FORZATA

Si rappresenta che, il valore sopra stimato risulta essere quello relativo ad un mercato di riferimento inteso quale "Libero Mercato", ed in condizioni di perfetta commerciabilità del bene, quindi in assenza di elementi ostativi alla vendita quali ad esempio la presenza di abusi non sanati o non sanabili (condizione meglio specificata al paragrafo precisazioni - conformità urbanistica). Risulta opportuno evidenziare che, il valore di stima di un bene dipende dallo scopo per il quale è richiesta la valutazione (ratio aestimationis), avendo ogni valutazione un proprio fine o ragione pratica che la



Ing. Flavio Toscano viale Santa Reparata, 54 81057 Teano (ce)
fax 0823.875.174 cell.338.46.76.832 e-mail: info@flaviotoscano.it

Esecuzione Immobiliare R.G.E. 145/2023 promossa da LEVITICUS SPV contro XXXXXXXXXXXX + 2



promuove, in relazione al complesso dei rapporti che intercorrono fra i soggetti, i fatti ed il bene oggetto di stima. Uno stesso bene inteso in senso lato in un certo momento e in un dato luogo, può presentare contemporaneamente diversi valori, ed esattamente tanti valori quante sono le ragioni pratiche che promuovono la stima.

Dallo scopo della stima discendono i criteri di stima o aspetti economici in base ai quali può essere valutato un immobile.

Per valore di un immobile in condizioni di vendita forzata si intende il valore dell'immobile, inteso quale prezzo al quale lo stesso potrà, verosimilmente, essere esitato alla pubblica asta, ossia come valore da porre a base d'asta. Tale ipotesi, in senso estimativo, richiama fedelmente quello economico corrispondente al valore di vendita forzata (forced value).

Nella ricerca del valore di vendita forzata (forced value) è necessario quindi dividerne la definizione al fine di poter applicare correttamente i procedimenti valutativi necessari alla soluzione del quesito. Tale definizione trova riscontro al punto 2.11 del 4° capitolo nel Codice delle Valutazioni Immobiliari TecnoBorsa IV edizione: "Il termine "Vendita forzata" è usato spesso in circostanze nelle quali un venditore è costretto a vendere e/o non è possibile lo svolgimento di un appropriato periodo di marketing. Il prezzo ottenibile in queste circostanze non soddisfa la definizione del valore di mercato. In tale scenario il prezzo dipende dalla natura della pressione operata sul venditore e dalle ragioni per le quali non può essere intrapreso un marketing appropriato. Il prezzo ottenibile in una vendita forzata non può essere previsto realisticamente, salvo che la natura o le ragioni delle costrizioni sul venditore siano conosciute. La vendita forzata non è una base di valutazione né un obiettivo distinto di misurazione, ma è una descrizione della situazione nella quale ha luogo il trasferimento.

Il valore commerciale o valore di mercato invece è da intendersi, così come definito al capitolo 4 del Codice delle Valutazioni Immobiliari TecnoBorsa IV edizione.



Ing. Flavio Toscano viale Santa Reparata, 54 81057 Teano (ce)
fax 0823.875.174 cell.338.46.76.832 e-mail: info@flaviotoscano.it
Esecuzione Immobiliare R.G.E. 145/2023 promossa da LEVICUS SPV contro XXXXXXXXXXXX + 2



Secondo l'International Valuation Standards: "Il valore di mercato è l'ammontare stimato per il quale un determinato immobile può essere compravenduto alla data della valutazione tra un acquirente e un venditore, essendo entrambi i soggetti non condizionati, indipendenti e con interessi opposti, dopo un'adeguata attività di marketing durante la quale entrambe le parti hanno agito con eguale capacità, con prudenza e senza alcuna costrizione".

La definizione del valore di mercato assume essenzialmente che:

- l'immobile sia esposto un tempo sufficientemente lungo su un mercato aperto, ossia sia disponibile per un numero adeguato di eventuali acquirenti e per il vaglio da parte del venditore delle richieste, la durata dipende ovviamente dal tipo di immobile e dalla dinamica del mercato;
- il compratore e il venditore siano motivati dal proprio interesse (principio edonistico);
- Il compratore ed il venditore siano bene informati (principio di trasparenza) e agiscano con prudenza e in modo indipendente;
- Non siano computate nel valore di mercato le spese di transazione (atto, visure, imposte, ecc.) e le spese d'intermediazione;

Il valore di mercato esclude specificatamente la stima di un valore sovrastimato o sottostimato in condizioni o circostanze speciali come un finanziamento atipico, una vendita con patto di locazione, considerazioni o concessioni speciali garantite da qualsiasi parte nella vendita.

Tale definizione è significativamente analoga a quella fornita dalla Banca d'Italia: "Per valore di mercato s'intende l'importo stimato al quale l'immobile verrebbe venduto alla data della valutazione in un'operazione svolta tra un venditore e un acquirente consenzienti alle normali condizioni di mercato dopo un'adeguata promozione commerciale, nell'ambito della quale entrambe le parti hanno agito con cognizione di causa, con prudenza e senza costrizioni".



Ing. Flavio Toscano viale Santa Reparata, 54 81057 Teano (ce)
fax 0823.875.174 cell.338.46.76.832 e-mail: info@flaviotoscano.it
Esecuzione Immobiliare R.G.E. 145/2023 promossa da LEVITICUS SPV contro XXXXXXXXXXXX + 2



Le definizioni sono state richiamate anche dall'ABI: "Linee guida per la valutazione degli immobili in garanzia delle esposizioni creditizie" emanato nel maggio 2011.

Ogni elemento della definizione può essere illustrato separatamente al fine di comprenderne al meglio il significato.

f IMPORTO STIMATO: si riferisce a un prezzo espresso in denaro, pagabile per l'immobile in un'operazione di mercato e determinato da un soggetto che possiede la qualifica, la capacità e l'esperienza per compiere la valutazione.

f ALLA DATA DELLA VALUTAZIONE: richiede che il valore di mercato si riferisca a una definita data, perché i mercati e le loro condizioni possono variare ed il valore può essere scorretto o inappropriato in un momento differente. La definizione del valore di mercato suppone anche che lo scambio e la stipula del contratto di compravendita avvengano simultaneamente, senza alcuna variazione di prezzo altrimenti possibile.

f IN UN'OPERAZIONE SVOLTA TRA UN VENDITORE E UN ACQUIRENTE CONSENZIENTI ALLE NORMALI CONDIZIONI DI MERCATO: entrambi i contraenti non sono disposti a vendere/comprare per un prezzo considerato non ragionevole nel mercato. L'acquirente non pagherà un prezzo più alto di quello richiesto dal mercato. Il venditore è motivato a vendere l'immobile al miglior prezzo ottenibile sul mercato. La transazione deve avvenire tra parti non in relazione tra loro, che agiscono ciascuna indipendentemente dall'altra.

f DOPO UN'ADEGUATA PROMOZIONE COMMERCIALE: per la quale l'immobile è offerto sul mercato nella maniera più appropriata affinché sia venduto al miglior prezzo ragionevolmente ottenibile. La durata di esposizione sul mercato può variare secondo l'immobile e l'andamento del mercato, ma deve essere sufficiente da permettere all'immobile



Ing. Flavio Toscano viale Santa Reparata, 54 81057 Teano (ce)
fax 0823.875.174 cell.338.46.76.832 e-mail: info@flaviotoscana.it
Esecuzione Immobiliare R.G.E. 145/2023 promossa da LEVITICUS SPV contro XXXXXXXXXX + 2



di essere posto all'attenzione di un adeguato numero di potenziali acquirenti. Il periodo di esposizione è anteriore al momento della valutazione.

f **NELL'AMBITO DELLA QUALE ENTRAMBE LE PARTI HANNO AGITO CON COGNIZIONI DI CAUSA, CON PRUDENZA E SENZA ALCUNA COSTRIZIONE:** presuppone che i contraenti siano informati su tutti gli elementi che possono influenzare la compravendita e che ciascuna parte sia motivata a partecipare all'operazione, ma che non sia forzata né indebitamente costretta a portarla compimento.

Fatta tale precisazione, prima di determinare, il più probabile valore di mercato dei beni in condizione di vendita forzata, risulta opportuno analizzare il mercato di riferimento, e nella fattispecie quello afferente le vendite all'asta.

Il prezzo a base d'asta si ottiene detraendo dal valore di mercato, determinato con il precedente procedimento, tutti i maggiori oneri che incontra un acquirente di un immobile all'asta rispetto ad un acquisto nel libero mercato, nonché le incombenze della procedura.

f Decreto di trasferimento e possesso del bene. Il tempo nel quale l'aggiudicatario di un immobile diventa proprietario ed entra in possesso dell'immobile non è quantificabile prima dell'asta. Ogni Tribunale e ogni procedura ha le sue caratteristiche, ma non si è in grado di garantire all'aggiudicatario (nuovo proprietario) di avere accesso al suo immobile in tempi rapidi. In sostanza, chi compra in asta non sa mai quando avrà il diritto reale di avere l'immobile a disposizione. Non sono rari i casi di aggiudicatari che sono potuti entrare nell'immobile dopo più di un anno dall'aggiudicazione, e quindi anche dal versamento dei soldi per l'acquisto;

f La vendita avviene senza la garanzia per i vizi sul bene stabilita dalle leggi vigenti in dieci anni sul nuovo e vizi occulti per l'usato, incertezza sulla qualità del bene ed il cattivo utilizzo da parte del soggetto che lo deteneva;



Ing. Flavio Toscano viale Santa Reparata, 54 81057 Teano (ce)
fax 0823.875.174 cell.338.46.76.832 e-mail: info@flaviotoscano.it
Esecuzione Immobiliare R.G.E. 145/2023 promossa da LEVICUS SPV contro XXXXXXXXXX + 2



- ¶ Nelle diversità indotte sia dalle fasi cicliche del segmento di mercato (rivalutazione/svalutazione) sia dalle caratteristiche e dalle condizioni dell'immobile (deperimento fisico, obsolescenze funzionali e obsolescenze esterne) che possono intervenire fra la data di stima e la data di aggiudicazione;
- ¶ Una diminuzione del prezzo pari ad alcuni rilanci minimi in aumento del prezzo base d'asta, perché, in caso contrario, se il valore a base d'asta è pari a quello di mercato, anche un solo rilancio porta l'aggiudicatario a pagare l'immobile ad un prezzo superiore al valore di mercato;
- ¶ La mancata attività di marketing durante la quale entrambe le parti hanno agito con eguale capacità e senza alcuna costrizione, nella vendita all'asta, il bene deve essere necessariamente venduto a qualsiasi prezzo. La pubblicizzazione degli immobili in vendita è effettuata solo tramite qualche rivista specialistica o via internet (su siti specifici). Normalmente non è fatta anche su riviste generiche o giornali, o con avvisi o locandine o con l'intervento di agenti immobiliari, preposti alla vendita;
- ¶ Difficoltà a visionare l'immobile. Questo punto è uno dei più importanti e probabilmente il più evidente. Spesso, infatti (anche se la situazione è migliorata) risulta difficile visionare l'immobile oggetto d'asta;
- ¶ Inoltre è opportuno inserire uno sconto per favorire l'acquisto all'asta in alternativa al libero mercato, per aumentare la platea di possibili acquirenti, conseguente ad una innata diffidenza, seppur ingiustificata, del comune cittadino ad un mondo che non conosce, magari acuita dall'aspetto psicologico che subentra nel sentirsi partecipe di una attività di esproprio forzoso di persone cadute in rovina, a volte per cause non loro.

Oltre ciò bisogna, ad oggi, tener conto anche di quanto stabilito **dell'art. 568 D.L. n.83 del 27/06/2015**. Sulla scorta di quanto esposto e trattato, lo scrivente, aderendo anche alla prassi



Ing. Flavio Toscano viale Santa Reparata, 54 81057 Teano (ce)
fax 0823.875.174 cell.338.46.76.832 e-mail: info@flaviotoscano.it
Esecuzione Immobiliare R.G.E. 145/2023 promossa da LEVITICUS SPV contro XXXXXXXXXXXX + 2



consolidata presso diversi tribunali del territorio nazionale, ritiene che, al prezzo base d'asta del cespite, oltre le detrazioni per legge, si debba applicare una riduzione rispetto al valore di mercato come sopra individuato, per riduzione per vendita in assenza delle garanzie art.2922 c.c. pari al 15%, quale valor medio tra il 10% ed il 20% del valore di mercato, al fine di rendere comparabile e competitivo l'acquisto in sede di vendita forzata rispetto all'acquisto nel libero mercato. Si riporta, di seguito, una tabella da cui è possibile evincere il più probabile valore di mercato dei beni in regime di vendita forzata.

RIEPILOGO STIMA LOTTO UNICO

LOTTO UNICO	
<i>Descrizione</i>	<i>Valore Immobile €</i>
VALORE IMMOBILE	€ 140.100,96
RIDUZIONE PER VENDITA IN ASSENZA DELLE GARANZIE ART.2922 C.C. E DELLE CONDIZIONI DI MERCATO DI VENDITA FORZATA 15%	-€ 21.015,14
RIDUZIONE VALORE PER SANATORIA ABUSI 5%	-€ 7.005,05
COSTI PER ADEGUAMENTO CATASTALE	-€ 800,00
COSTO PER APE (Attestazione Prestazione Energetica)	-€ 500,00
ADEGUAMENTO IMPIANTO ELETTRICO	-€ 996,20
MOROSITA' CONDOMINIALI	-€ 6.276,63
TOTALE LOTTO	€ 103.507,94
TOTALE LOTTO UNICO ARROTONDATO	€ 104.000,00

Tabella 21

Per quanto esposto lo scrivente propone all'On. G.E. un prezzo base d'asta, corretto ai sensi dell'art. 568 così come disposto dal D.L. n.83 del 27/06/2015, pari ad € 104'000,00.

QUESITO n. 13

Procedere alla valutazione di quota indivisa per gli immobili pignorati per la sola quota.

Nel caso il pignoramento abbia ad oggetto una **quota indivisa**, l'esperto procederà alla valutazione sia dell'intero immobile che della quota

L'esperto deve precisare inoltre se la quota in titolarità dell'esecutato sia suscettibile di separazione in natura (attraverso cioè la materiale separazione di una porzione di valore esattamente pari alla quota).

L'esperto deve infine chiarire già in tale sede se l'immobile risulti comodamente divisibile in porzioni di valore simile per ciascun comproprietario, predisponendo se del caso una bozza di progetto di



Ing. Flavio Toscano viale Santa Reparata,54 81057 Teano (ce)
 fax 0823.875.174 cell.338.46.76.832 e-mail: info@flaviotoscano.it
 Esecuzione Immobiliare R.G.E. 145/2023 promossa da LEVITICUS SPV contro XXXXXXXXXXX + 2



divisione.

Il pignoramento oggetto della presente procedura non ha ad oggetto una quota indivisa, ma la piena proprietà delle unità immobiliari.

QUESITO n. 14

Acquisire le certificazioni di stato civile, dell'ufficio anagrafe e della Camera di Commercio e precisare il regime patrimoniale in caso di matrimonio.

In risposta al presente quesito, l'esperto stimatore deve anzitutto indicare la residenza anagrafica del debitore esecutato alla data del pignoramento, nonché alla data attuale, acquisendo e depositando **certificato di residenza storico** rilasciato dal competente ufficio comunale.

L'esperto deve inoltre acquisire SEMPRE **certificato di stato civile** dell'esecutato.

In particolare, in caso di esistenza di rapporto di coniugio, l'esperto deve acquisire **certificato di matrimonio per estratto** presso il Comune del luogo in cui è stato celebrato il matrimonio, verificando l'esistenza di annotazioni a margine in ordine al regime patrimoniale prescelto.

Il regime patrimoniale dell'esecutato deve essere SEMPRE verificato alla luce di tali certificazioni.

L'esperto non può invece fare riferimento ad elementi quali la dichiarazione di parte contenuta nell'atto d'acquisto del cespite.

In ogni caso, in ordine al regime patrimoniale dell'esecutato, qualora dagli elementi complessivamente in atti risulti essere intervenuta sentenza di annullamento del matrimonio oppure di scioglimento o cessazione degli effetti civili oppure di separazione personale e tale sentenza non risulti essere stata annotata a margine dell'atto di matrimonio, l'esperto procederà – laddove possibile – ad acquisire tale sentenza e a verificarne il passaggio in giudicato.

Infine, laddove il debitore esecutato sia una società, l'esperto acquisirà altresì **certificato della Camera di Commercio**.

In riferimento alle certificazioni richieste al presente quesito, si evidenzia che, dopo le indagini svolte nel Comune di residenza della debitrice esecutata sig.ra XXXXXXXXXXXXXXXX, in XXXXXXXXXXXXXXXX (NA), è stato possibile produrre tale documentazione.

REGIME PATRIMONIALE

L'esecutata sig.ra XXXXXXXXXXXXXXXX, nata il XXXXXXXXXXXXXXXX in XXXXXXXXXXXXXXXX (XX), come da certificazione rilasciata dall'Ufficiale dello Stato Civile del Comune di Marano di Napoli (NA) in data XXXXX, risulta di stato libero per decesso del coniuge XXXXXXXXXXXXXXXX a XXXXXXXXXXXXXXXX XX dal 27/10/2016.

Per ogni altro riferimento, si rimanda alla lettura del certificato di cui sopra, allegato alla presente relazione di stima.



Ing. Flavio Toscano viale Santa Reparata, 54 81057 Teano (ce)
fax 0823.875.174 cell.338.46.76.832 e-mail: info@flaviotoscano.it
Esecuzione Immobiliare R.G.E. 145/2023 promossa da LEVITICUS SPV contro XXXXXXXXXXX + 2



STATO DI FAMIGLIA – COMUNE DI CESA (CE)

L'Ufficiale di Anagrafe del Comune di XXXXXXXXXXXXXXXX (NA), in data 07/03/2024 certificava che, nel registro della popolazione risulta iscritto lo stato di famiglia della sig.ra XXXXXXXXXXXXXXXX, con abitazione in Viale Duca D'Aosta n. 13, così costituita:



Data 07/03/2024

Per ogni altro riferimento, si rimanda alla lettura del certificato di cui sopra, allegato alla presente relazione di stima.

RESIDENZA STORICO – COMUNE DI XXXXXXXXXXXXXXXX (NA)

L'Ufficiale di Anagrafe del Comune di Marano di Napoli (NA), in data 07/03/2024 certificava che, la sig.ra XXXXXXXXXXXXXXXX, è residente nel Comune di XXXXXXXXXXXXXXXX (NA) al Viale Duca D'Aosta n. 13/Sc. C p. 2 int. 6 dal 21/10/2001.



Ing. Flavio Toscano viale Santa Reparata, 54 81057 Teano (ce)
fax 0823.875.174 cell.338.46.76.832 e-mail: info@flaviotoscano.it
Esecuzione Immobiliare R.G.E. 145/2023 promossa da LEVITICUS SPV contro XXXXXXXXXXX + 2



Per ogni altro riferimento, si rimanda alla lettura del certificato di cui sopra, allegato alla presente relazione di stima.

CONCLUSIONI

SCHEMA SINTETICO-DESCRITTIVO DEL LOTTO UNICO

LOTTO UNICO: – quota di 1/1 di piena proprietà di **Abitazione di tipo civile** ubicata in Marano di Napoli (NA) alla Viale Duca D'Aosta n. 11, piano secondo; è composta da: una cucina, un bagno, due camere, un ripostiglio, un disimpegno, un soggiorno/pranzo e due balconi; l'unità immobiliare confina a nord con altra proprietà, ad est con altra proprietà, a sud con Foglio 8 P.lla 520 sub 25, ad ovest con altra proprietà e vano scala; è riportato nel **C.F. del Comune di Marano di Napoli (NA) al foglio 8, p.lla 520 sub 26**; il descritto stato dei luoghi non corrisponde alla consistenza catastale, in ordine ad una diversa distribuzione degli spazi interni per l'assenza di una tramezzatura in corrispondenza del soggiorno. Per quanto attiene i titoli edilizi, si rappresenta che, l'esperto stimatore non può esprimersi compiutamente per i motivi dettagliatamente riportati nell'elaborato peritale che qui si richiama. Non si è riscontrata alcuna ordinanza di demolizione.

PREZZO BASE euro 104'000,00

Teano lì 06/08/2024

L'Esperto Stimatore



* * * * *

Ritenendo di aver svolto il mandato ricevuto, si ringrazia la S.V.I. per la fiducia accordata e si resta a disposizione per qualsiasi ulteriore delucidazione dovesse necessitare.

Si allega alla presente:

- 1) Verbale delle operazioni peritali;
- 2) Rilievo fotografico;
- 3) Elaborati grafici;
- 4) Ispezioni catastali;
- 5) Ispezioni ufficio RR.II;
- 6) Certificato di Residenza Storico e Stato di Famiglia;
- 7) Nota di trascrizione di cui all'atto di Compravendita del 19/11/1985 rep. 31736 a rogito del Notaio Giancarlo Laurini, trascritto il 02/12/1985 ai nn. 26727/21539;
- 8) Certificato UTC Comune di XXXXXXXXXXXXXXXXX;
- 9) Comparabili;
- 10) Attestazione spese condominiali;
- 11) Copia Decreto di Fissazione Udienza ex Art.569 c.p.c.



Ing. Flavio Toscano viale Santa Reparata, 54 81057 Teano (ce)
fax 0823.875.174 cell.338.46.76.832 e-mail: info@flaviotoscano.it
Esecuzione Immobiliare R.G.E. 145/2023 promossa da LEVITICUS SPV contro XXXXXXXXXXXX + 2

