

F. 497



MINISTERO DELLE FINANZE

Mod. B (Nuovo Catasto Edilizio Urbano)

DIREZIONE GENERALE DEL CATASTO E DEI SERVIZI TECNICI ERARIALI

Lire 100

NUOVO CATASTO EDILIZIO URBANO

(R. DECRETO LEGGE 13 APRILE 1988 N. 937)

Planimetria dell'immobile situato nel Comune di CASORIA Via FAUSTO COPPI

Ditta

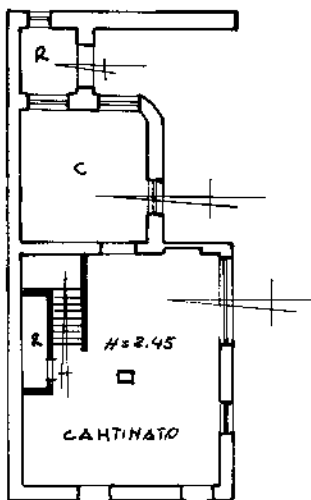
Allegata alla dichiarazione presentata all'Ufficio Tecnico Erariale di NAPOLI

PIANO TERRENO

CANTINATO

STESSA DITTA

PROP.



STESSA DITTA

STESSA DITTA


ORIENTAMENTO



SCALA DI 1:200

SPAZIO RISERVATO PER LE ANNOTAZIONI D'UFFICIO

DITTA
PROT. N°



Compilata dal **GEOMETRA**
(Titolo, nome e cognome del tecnico)

ANTONIO VANDUS

Iscritto all'Albo dei **GEOMETRI**

della Provincia di **NAPOLI** n. **3882**

D.C.T.A. **5-4-1985**

Firma: *Antonio Vandus*

Ultima planimetria in atti

F. 70001/497



MINISTERO DELLE FINANZE

Min. R. (Nuovo Catasto Edilizio Urbano)

DIREZIONE GENERALE DEL CATASTO E DEI SERVIZI TECNICI ERARIALI

Lire 100

NUOVO CATASTO EDILIZIO URBANO

(D. DECRETATO LEGGE 14 APRILE 1978, n. 403)

Planimetria dell'immobile situato nel Comune di CASORIA

Via FAUSTO COPPI

Ditta _____

MATA A CASTELFORTE (LT) 09/11/1950

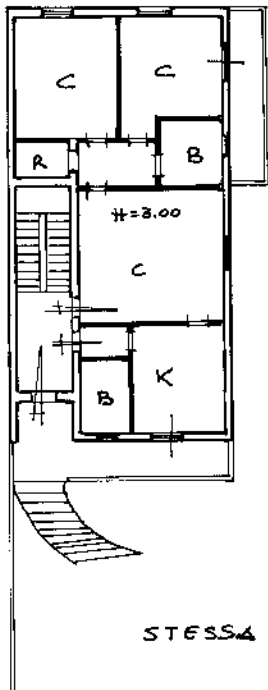
Allegata alla dichiarazione presentata all'Ufficio Tecnico Erariale di NAPOLI

PIANO PRIMO

INT. 1

STESSA DITTA

PROP.



STESSA DITTA

STESSA DITTA

ORIENTAMENTO



SPAZIO RISERVATO PER LE ANNOTAZIONI D'UFFICIO

DATA
PROT. N°

Compilata dal **GEOMETRA**
(Tabella, numero e cognome del titolare)
ANTONIO VANDUS
Iscritto all'Albo dei **GEOMETRI**
della Provincia di **NAPOLI** n. **3882**
DATA **5-4-1985**
Firma: *Antonio Vandus*

Ultima planimetria in atti

Catasto dei Fabbricati - Situazione al 18/06/2024 - Comune di CASORIA(B990) - < Foglio 14 - Particella 462 - Subalterno 3 >
VIA FAUSTO COPPI n. 5 - Scala U Interno 1 Piano 1
mapa 01

MODULO 90
C. 197



MINISTERO DELLE FINANZE
DIREZIONE GENERALE DEL CATASTO E DEI SERVIZI TECNICI ERARIALI

MOD. B (Nuovo Catasto Edilizio Urbano)

NUOVO CATASTO EDILIZIO URBANO

Lire 100

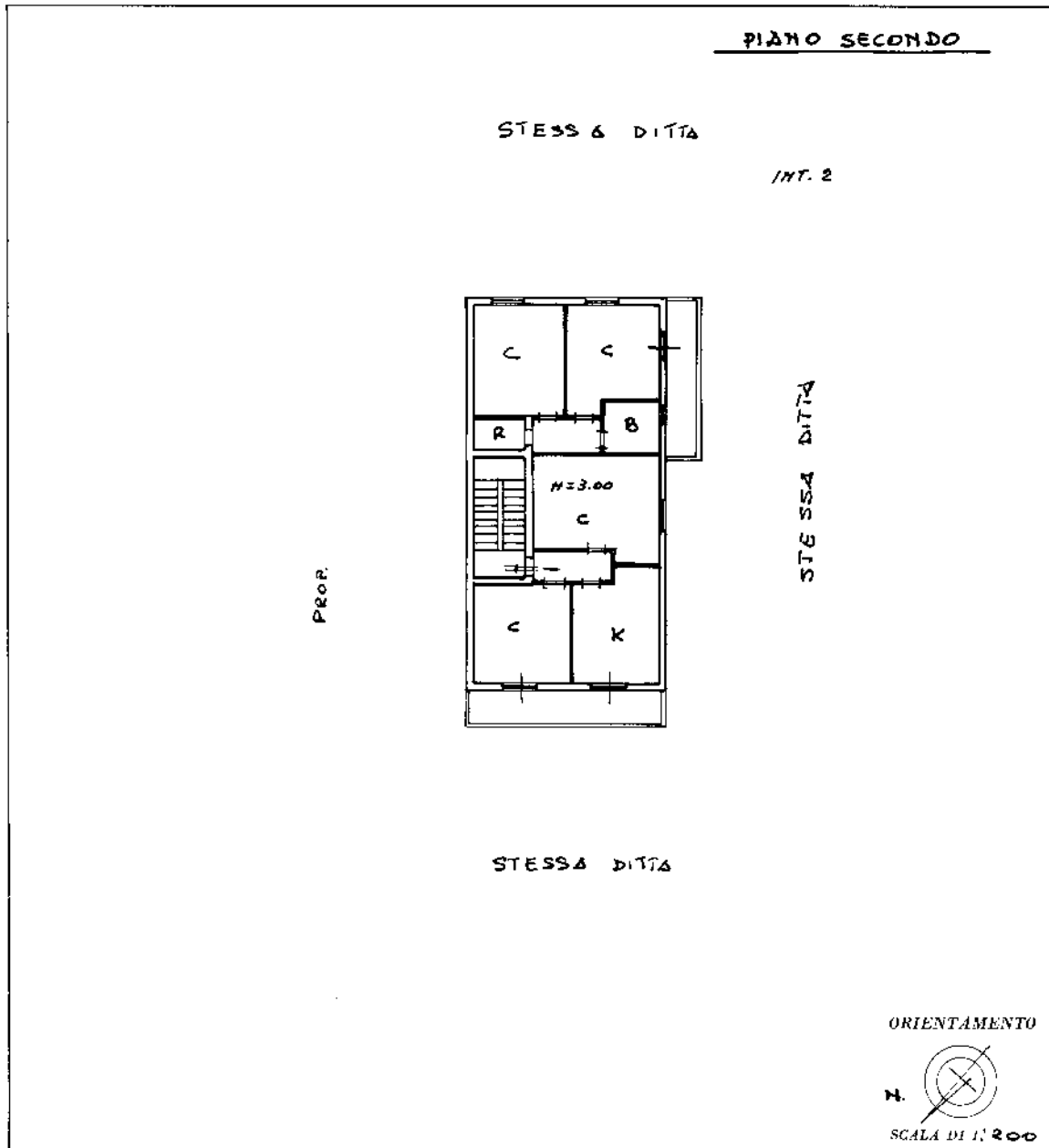
(D. DECRETI LEGGE 13 APRILE 1950, N. 482)

Planimetria dell'immobile situato nel Comune di CASORIA

Via FAUSTO COPPI

Ditta

Allegata alla dichiarazione presentata all'Ufficio Tecnico Erariale di NAPOLI



SPAZIO RISERVATO PER LE ANNOTAZIONI D'UFFICIO

DATA
PROT. N°

1985



Compilata dal **GEOMETRA**

ANTONIO VANDUS

Iscritto all'Albo dei **GEOMETRI**

della Provincia di **NAPOLI** n. **3882**

DATA **5-4-1985**

Firma: *Antonio Vandus*

Catasto dei Fabbricati - Situazione al 18/06/2024 - Comune di CASORIA(B990) - < Foglio 14 - Particella 462 - Subalerno 4 >
VIA FAUSTO COPPI n. 5 - Scala U Interno 2 Piano 2
Innau 01