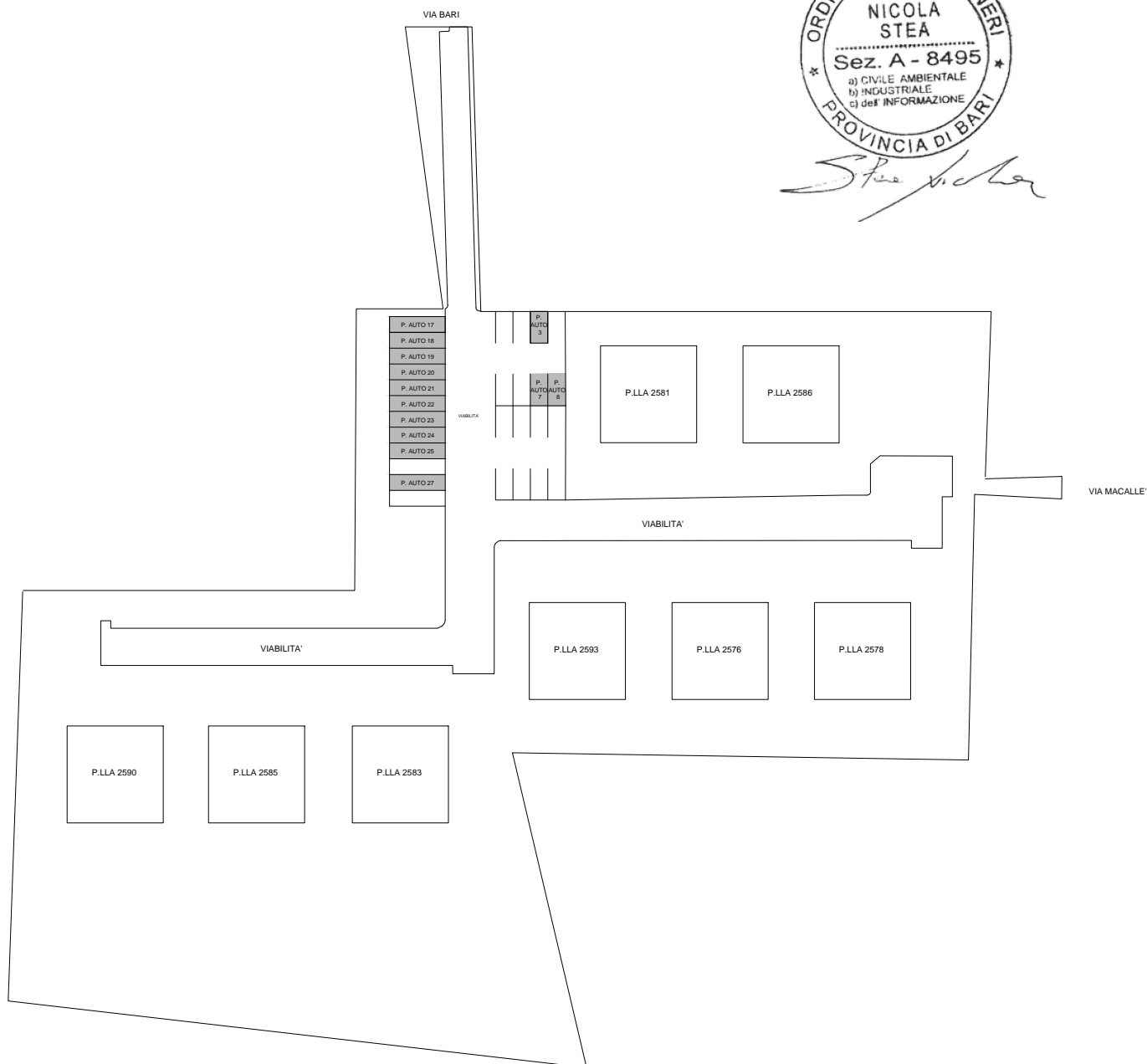


PIANTA STATO DEI LUOGHI



PIANTA TERRA

RAPP. 1:1000



STATO DEI LUOGHI



PROPRIETA'

PTC 79

PROPRIETA'

SUB 2

POSTO
AUTO
SUB 3

PROPRIETA'

SUB 4

CORSIA DI MANOVRA
SUB 37



Agenzia delle Entrate
CATASTO FABBRICATI
Ufficio Provinciale di
Bari

Dichiarazione protocollo n. BA0047697 del 29/01/2016

Planimetria di u.i.u. in Comune di Bari

Via Macalle

civ. 11

Identificativi Catastali:

Sezione: TO

Foglio: 4

Particella: 2577

Subalterno: 3

Compilata da:
Baldini Massimo

Iscritto all'albo:
Architetti

Prov. Bari


N. 622

Scheda n. 1

Scala 1:200

PIANO TERRA
Posto auto scoperto

Altra u.i.u.



Altra u.i.u.

VIABILITA' INTERNA

N.



Catasto dei Fabbricati - Situazione al 27/01/2021 - Comune di BARI(A662) - < Sezione Urbana: TO Foglio: 4 Particella: 2577 - Subalterno 3 >
VIA MACALLE n. 11 n. 4/B piano: T;

Agenzia delle Entrate
CATASTO FABBRICATI
Ufficio Provinciale di
Bari

Dichiarazione protocollo n. BA0047697 del 29/01/2016

Planimetria di u.i.u. in Comune di Bari

Via Macalle

civ. 11

Identificativi Catastali:

Sezione: TO
Foglio: 4

Particella: 2577

Subalterno: 3

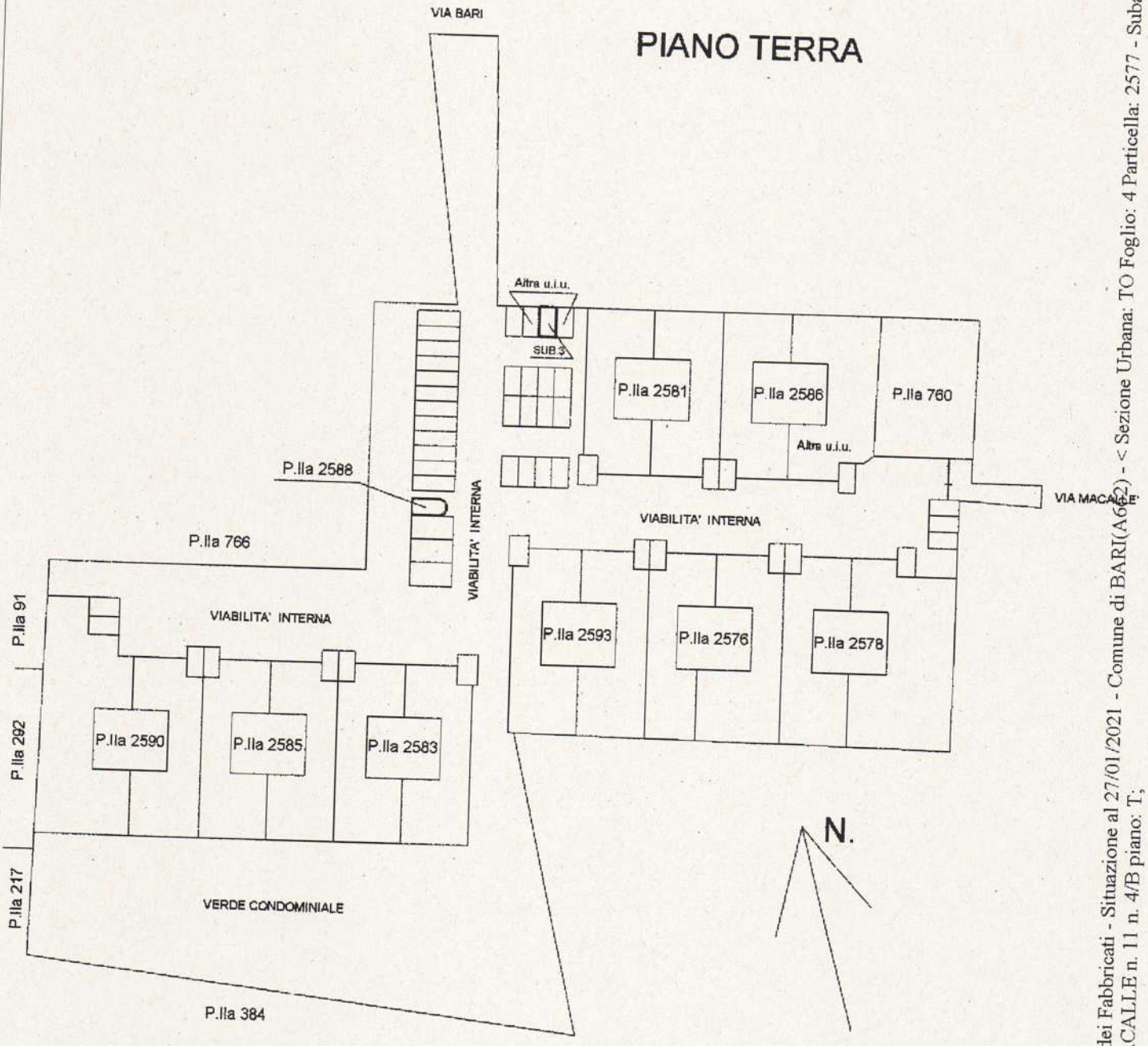
Compilata da:
Baldini Massimo

Iscritto all'albo:
Architetti

Prov. Bari

N. 622

Scheda n. 2 Scala 1:1000



Catasto dei Fabbricati - Situazione al 27/01/2021 - Comune di BARI(A662) - < Sezione Urbana: TO Foglio: 4 Particella: 2577 - Subalterno 3 >
VIA MACALLE n. 11 n. 4/B piano: T;

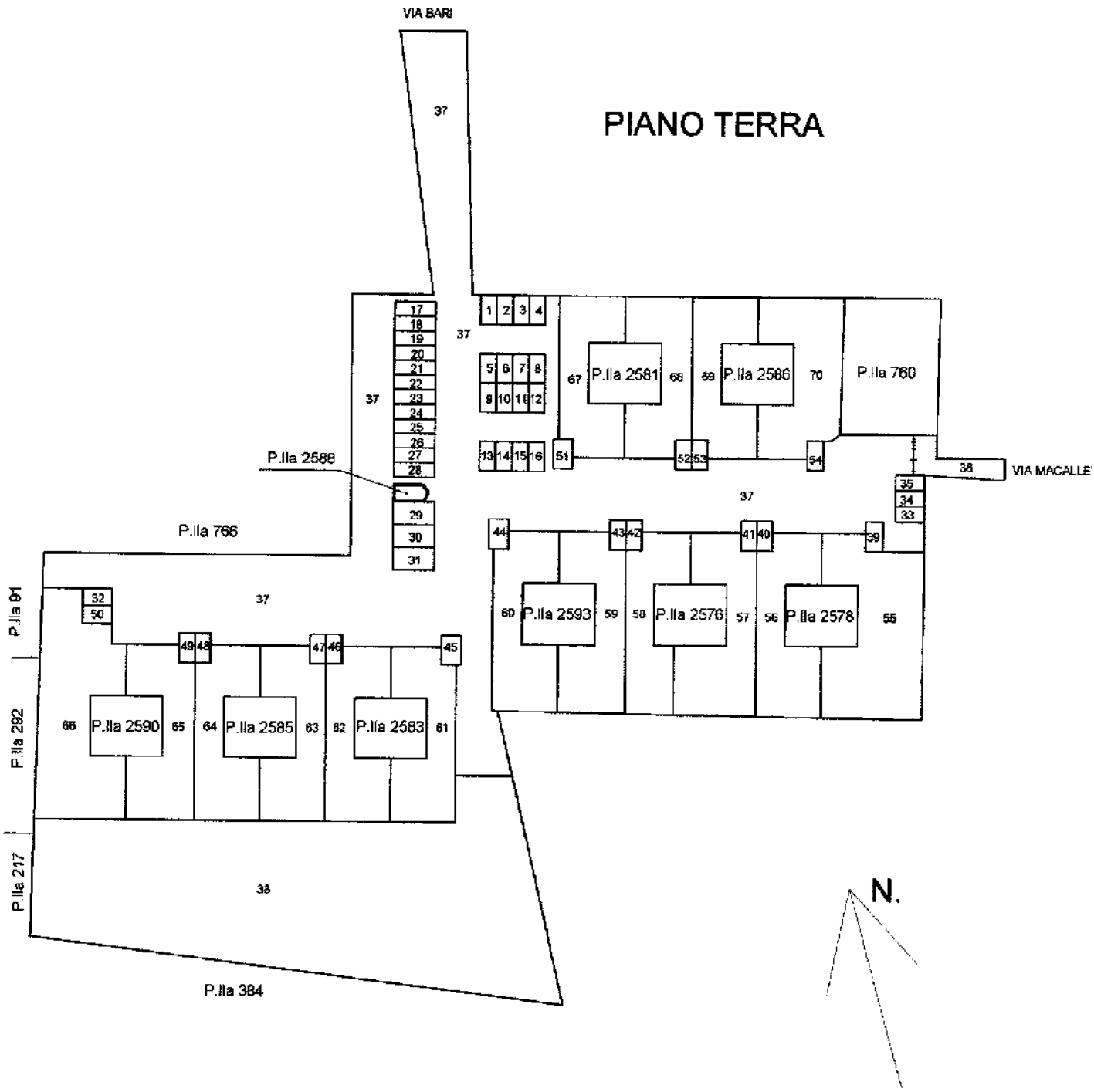
Agenzia delle Entrate
CATASTO FABBRICATI
Ufficio Provinciale di
Bari

ELABORATO PLANIMETRICO
Compilato da:
Baldini Massimo
Iscritto all'albo:
Architetti
Prov. Bari N. 622

Comune di Bari
Sezione: TO Foglio: 4 Particella: 2577

Protocollo n. BA0047697 del 29/01/2016
Tipo Mappale n. 363922 del 03/12/2015

Dimostrazione grafica dei subalterni Scala 1 : 1000



Catasto dei Fabbricati - Situazione al 28/12/2020 - Comune di BARI (A662) - < Sez.Urb.: TO - Foglio: 4 - Particella: 2577 - Elaborato planimetrico >

Ultima planimetria in atti