

## **ALLEGATO B: DOCUMENTAZIONE CATASTALE**

- Visure storiche per immobile
- Planimetrie catastali (ultime in atti prot. n° BA0376032 del 14/10/2005)

n° 1 - BARI (BA) Catasto FABBRICATI Foglio 29 Particella 62 Subalterno 152  
n° 2 - BARI (BA) Catasto FABBRICATI Foglio 29 Particella 62 Subalterno 153  
n° 3 - BARI (BA) Catasto FABBRICATI Foglio 29 Particella 62 Subalterno 154  
n° 4 - BARI (BA) Catasto FABBRICATI Foglio 29 Particella 62 Subalterno 155  
n° 5 - BARI (BA) Catasto FABBRICATI Foglio 29 Particella 62 Subalterno 156  
n° 6 - BARI (BA) Catasto FABBRICATI Foglio 29 Particella 62 Subalterno 157  
n° 7 - BARI (BA) Catasto FABBRICATI Foglio 29 Particella 62 Subalterno 158  
n° 8 - BARI (BA) Catasto FABBRICATI Foglio 29 Particella 62 Subalterno 159  
n° 9 - BARI (BA) Catasto FABBRICATI Foglio 29 Particella 62 Subalterno 160  
n° 10 - BARI (BA) Catasto FABBRICATI Foglio 29 Particella 62 Subalterno 161  
n° 11 - BARI (BA) Catasto FABBRICATI Foglio 29 Particella 62 Subalterno 162  
n° 12 - BARI (BA) Catasto FABBRICATI Foglio 29 Particella 62 Subalterno 163  
n° 13 - BARI (BA) Catasto FABBRICATI Foglio 29 Particella 62 Subalterno 164  
n° 14 - BARI (BA) Catasto FABBRICATI Foglio 29 Particella 62 Subalterno 165  
n° 15 - BARI (BA) Catasto FABBRICATI Foglio 29 Particella 62 Subalterno 166  
n° 16 - BARI (BA) Catasto FABBRICATI Foglio 29 Particella 62 Subalterno 167  
n° 17 - BARI (BA) Catasto FABBRICATI Foglio 29 Particella 62 Subalterno 168



# Visura storica per immobile

## Situazione degli atti informatizzati al 26/03/2024

<b>Dati della richiesta</b>	<b>Comune di BARI (Codice:A662)</b>
<b>Catasto Fabbricati</b>	<b>Provincia di BARI</b> <b>Foglio: 29 Particella: 62 Sub.: 152</b>

### INTESTATO

I	IEA S.P.A. sede in BARI (BA)	00269150728*	(1) Proprieta' 1000/1000
---	------------------------------	--------------	--------------------------

### Unità immobiliare dal 09/11/2015

N.	DATI IDENTIFICATIVI				DATI DI CLASSAMENTO							DATI DERIVANTI DA
	Sezione Urbana	Foglio	Particella	Sub	Zona Cens.	Micro Zona	Categoria	Classe	Consistenza	Superficie Catastale	Rendita	
1		29	62	152	2		C/6	1	27 m <sup>2</sup>	Totale: 27 m <sup>2</sup>	Euro 138,05	Variazione del 09/11/2015 - Inserimento in visura dei dati di superficie.
Indirizzo		VIA TENENTE GAETANO DE VITTOFRANCESCO n. 2/U Interno 1 Piano T										
Notifica							Partita		Mod.58			
Annotazioni		-classamento e rendita validati										

### Mappali Terreni Correlati

Codice Comune A662 - Sezione A - Foglio 29 - Particella 62

### Situazione dell'unità immobiliare dal 14/10/2005

N.	DATI IDENTIFICATIVI				DATI DI CLASSAMENTO							DATI DERIVANTI DA
	Sezione Urbana	Foglio	Particella	Sub	Zona Cens.	Micro Zona	Categoria	Classe	Consistenza	Superficie Catastale	Rendita	
1		29	62	152	2		C/6	1	27 m <sup>2</sup>		Euro 138,05	DIVISIONE del 14/10/2005 Pratica n. BA0376032 in atti dal 14/10/2005 DIVISIONE (n. 52536.1/2005)
Indirizzo		VIA TENENTE GAETANO DE VITTOFRANCESCO n. 2/U Interno 1 Piano T										
Notifica							Partita		Mod.58			
Annotazioni		-classamento e rendita validati										

### Mappali Terreni Correlati

Codice Comune A662 - Sezione A - Foglio 29 - Particella 62



# Visura storica per immobile

## Situazione degli atti informatizzati al 26/03/2024

L'intestazione alla data della richiesta deriva dai seguenti atti:

### Situazione degli intestati dal 14/10/2005

N.	DATI ANAGRAFICI	CODICE FISCALE	DIRITTI E ONERI REALI
1			(1) Proprieta' 1000/1000
<b>DATI DERIVANTI DA</b> DIVISIONE del 14/10/2005 Pratica n. BA0376032 in atti dal 14/10/2005 DIVISIONE (n. 52536.1/2005)			

### Situazione dell'unità immobiliare che ha originato il precedente dal 20/07/2005

N.	DATI IDENTIFICATIVI				DATI DI CLASSAMENTO							DATI DERIVANTI DA
	Sezione Urbana	Foglio	Particella	Sub	Zona Cens.	Micro Zona	Categoria	Classe	Consistenza	Superficie Catastale	Rendita	
1		29	62	149			F/4					UNITA' AFFERENTI EDIFICATE SU AREE DI CORTE del 20/07/2005 Pratica n. BA0282514 in atti dal 20/07/2005 UNITA AFFERENTI EDIFICATE SU AREE DI CORTE (n. 3483.1/2005)
<b>Indirizzo</b>				VIA DEVITOFRANCESCO GAETANO n. 2/U Piano T								
<b>Notifica</b>				<b>Partita</b>			<b>Mod.58</b>					

L'intestazione alla data della richiesta deriva dai seguenti atti:

### Situazione degli intestati dal 20/07/2005

N.	DATI ANAGRAFICI	CODICE FISCALE	DIRITTI E ONERI REALI
1			(1) Proprieta' 1000/1000 fino al 14/10/2005
<b>DATI DERIVANTI DA</b> UNITA' AFFERENTI EDIFICATE SU AREE DI CORTE del 20/07/2005 Pratica n. BA0282514 in atti dal 20/07/2005 UNITA AFFERENTI EDIFICATE SU AREE DI CORTE (n. 3483.1/2005)			

Visura telematica

Tributi speciali: Euro 0,90

\* Codice Fiscale Validato in Anagrafe Tributaria.

Firmato Da: Vito Colaianni Emesso Da: ArubaPEC EU Qualified Certificates CA G1 Serial#: 311332ab2bee810c66b28c2ac7ad4659d2



# Visura storica per immobile

## Situazione degli atti informatizzati al 29/09/2024

<b>Dati della richiesta</b>	<b>Comune di BARI (Codice:A662)</b>
<b>Catasto Fabbricati</b>	<b>Provincia di BARI</b> <b>Foglio: 29 Particella: 62 Sub.: 153</b>

### INTESTATO

I	IEA S.P.A. sede in BARI (BA)	00269150728*	(1) Proprieta' 1000/1000
---	------------------------------	--------------	--------------------------

### Unità immobiliare dal 09/11/2015

N.	DATI IDENTIFICATIVI				DATI DI CLASSAMENTO							DATI DERIVANTI DA		
	Sezione Urbana	Foglio	Particella	Sub	Zona Cens.	Micro Zona	Categoria	Classe	Consistenza	Superficie Catastale	Rendita			
1		29	62	153	2		C/6	1	11 m <sup>2</sup>	Totale: 11 m <sup>2</sup>	Euro 56,24	Variazione del 09/11/2015 - Inserimento in visura dei dati di superficie.		
Indirizzo		VIA TENENTE GAETANO DE VITTOFRANCESCO n. 2/U Interno 2 Piano T												
Notifica							Partita						Mod.58	
Annotazioni		-classamento e rendita validati												

### Mappali Terreni Correlati

Codice Comune A662 - Sezione A - Foglio 29 - Particella 62

### Situazione dell'unità immobiliare dal 14/10/2005

N.	DATI IDENTIFICATIVI				DATI DI CLASSAMENTO							DATI DERIVANTI DA		
	Sezione Urbana	Foglio	Particella	Sub	Zona Cens.	Micro Zona	Categoria	Classe	Consistenza	Superficie Catastale	Rendita			
1		29	62	153	2		C/6	1	11 m <sup>2</sup>		Euro 56,24	DIVISIONE del 14/10/2005 Pratica n. BA0376032 in atti dal 14/10/2005 DIVISIONE (n. 52536.1/2005)		
Indirizzo		VIA TENENTE GAETANO DE VITTOFRANCESCO n. 2/U Interno 2 Piano T												
Notifica							Partita						Mod.58	
Annotazioni		-classamento e rendita validati												

### Mappali Terreni Correlati

Codice Comune A662 - Sezione A - Foglio 29 - Particella 62





# Visura storica per immobile

## Situazione degli atti informatizzati al 29/09/2024

L'intestazione alla data della richiesta deriva dai seguenti atti:

### Situazione degli intestati dal 14/10/2005

N.	DATI ANAGRAFICI	CODICE FISCALE	DIRITTI E ONERI REALI
1			(1) Proprieta' 1000/1000
<b>DATI DERIVANTI DA</b> DIVISIONE del 14/10/2005 Pratica n. BA0376032 in atti dal 14/10/2005 DIVISIONE (n. 52536.1/2005)			

### Situazione dell'unità immobiliare che ha originato il precedente dal 20/07/2005

N.	DATI IDENTIFICATIVI				DATI DI CLASSAMENTO							DATI DERIVANTI DA
	Sezione Urbana	Foglio	Particella	Sub	Zona Cens.	Micro Zona	Categoria	Classe	Consistenza	Superficie Catastale	Rendita	
1		29	62	149			F/4					UNITA' AFFERENTI EDIFICATE SU AREE DI CORTE del 20/07/2005 Pratica n. BA0282514 in atti dal 20/07/2005 UNITA AFFERENTI EDIFICATE SU AREE DI CORTE (n. 3483.1/2005)
<b>Indirizzo</b>				VIA DEVITOFRANCESCO GAETANO n. 2/U Piano T								
<b>Notifica</b>				<b>Partita</b>			<b>Mod.58</b>					

L'intestazione alla data della richiesta deriva dai seguenti atti:

### Situazione degli intestati dal 20/07/2005

N.	DATI ANAGRAFICI	CODICE FISCALE	DIRITTI E ONERI REALI
1			(1) Proprieta' 1000/1000 fino al 14/10/2005
<b>DATI DERIVANTI DA</b> UNITA' AFFERENTI EDIFICATE SU AREE DI CORTE del 20/07/2005 Pratica n. BA0282514 in atti dal 20/07/2005 UNITA AFFERENTI EDIFICATE SU AREE DI CORTE (n. 3483.1/2005)			

Visura telematica

Tributi speciali: Euro 0,90

\* Codice Fiscale Validato in Anagrafe Tributaria.

Firmato Da: Vito Colaianni Emesso Da: ArubaPEC EU Qualified Certificates CA G1 Serial#: 311332ab2bee810c66b28c2a8d4659d2



# Visura storica per immobile

## Situazione degli atti informatizzati al 29/09/2024

<b>Dati della richiesta</b>	<b>Comune di BARI (Codice:A662)</b>
<b>Catasto Fabbricati</b>	<b>Provincia di BARI</b> <b>Foglio: 29 Particella: 62 Sub.: 154</b>

### INTESTATO

I	(1) Proprieta' 1000/1000
---	--------------------------

### Unità immobiliare dal 09/11/2015

N.	DATI IDENTIFICATIVI				DATI DI CLASSAMENTO							DATI DERIVANTI DA		
	Sezione Urbana	Foglio	Particella	Sub	Zona Cens.	Micro Zona	Categoria	Classe	Consistenza	Superficie Catastale	Rendita			
1		29	62	154	2		C/6	1	11 m <sup>2</sup>	Totale: 11 m <sup>2</sup>	Euro 56,24	Variazione del 09/11/2015 - Inserimento in visura dei dati di superficie.		
Indirizzo		VIA TENENTE GAETANO DE VITTOFRANCESCO n. 2/U Interno 3 Piano T												
Notifica							Partita						Mod.58	
Annotazioni		-classamento e rendita validati												

### Mappali Terreni Correlati

Codice Comune A662 - Sezione A - Foglio 29 - Particella 62

### Situazione dell'unità immobiliare dal 14/10/2005

N.	DATI IDENTIFICATIVI				DATI DI CLASSAMENTO							DATI DERIVANTI DA		
	Sezione Urbana	Foglio	Particella	Sub	Zona Cens.	Micro Zona	Categoria	Classe	Consistenza	Superficie Catastale	Rendita			
1		29	62	154	2		C/6	1	11 m <sup>2</sup>		Euro 56,24	DIVISIONE del 14/10/2005 Pratica n. BA0376032 in atti dal 14/10/2005 DIVISIONE (n. 52536.1/2005)		
Indirizzo		VIA TENENTE GAETANO DE VITTOFRANCESCO n. 2/U Interno 3 Piano T												
Notifica							Partita						Mod.58	
Annotazioni		-classamento e rendita validati												

### Mappali Terreni Correlati

Codice Comune A662 - Sezione A - Foglio 29 - Particella 62



# Visura storica per immobile

## Situazione degli atti informatizzati al 29/09/2024

L'intestazione alla data della richiesta deriva dai seguenti atti:

### Situazione degli intestati dal 14/10/2005

N.	DATI ANAGRAFICI	CODICE FISCALE	DIRITTI E ONERI REALI
1			(1) Proprieta' 1000/1000
<b>DATI DERIVANTI DA</b> DIVISIONE del 14/10/2005 Pratica n. BA0376032 in atti dal 14/10/2005 DIVISIONE (n. 52536.1/2005)			

### Situazione dell'unità immobiliare che ha originato il precedente dal 20/07/2005

N.	DATI IDENTIFICATIVI				DATI DI CLASSAMENTO						DATI DERIVANTI DA	
	Sezione Urbana	Foglio	Particella	Sub	Zona Cens.	Micro Zona	Categoria	Classe	Consistenza	Superficie Catastale		Rendita
1		29	62	149			F/4					UNITA' AFFERENTI EDIFICATE SU AREE DI CORTE del 20/07/2005 Pratica n. BA0282514 in atti dal 20/07/2005 UNITA AFFERENTI EDIFICATE SU AREE DI CORTE (n. 3483.1/2005)
<b>Indirizzo</b>				VIA DEVITOFRANCESCO GAETANO n. 2/U Piano T								
<b>Notifica</b>				<b>Partita</b>				<b>Mod.58</b>				

L'intestazione alla data della richiesta deriva dai seguenti atti:

### Situazione degli intestati dal 20/07/2005

N.	DATI ANAGRAFICI	CODICE FISCALE	DIRITTI E ONERI REALI
1			(1) Proprieta' 1000/1000 fino al 14/10/2005
<b>DATI DERIVANTI DA</b> UNITA' AFFERENTI EDIFICATE SU AREE DI CORTE del 20/07/2005 Pratica n. BA0282514 in atti dal 20/07/2005 UNITA AFFERENTI EDIFICATE SU AREE DI CORTE (n. 3483.1/2005)			

Visura telematica

Tributi speciali: Euro 0,90

\* Codice Fiscale Validato in Anagrafe Tributaria.



# Visura storica per immobile

## Situazione degli atti informatizzati al 29/09/2024

<b>Dati della richiesta</b>	<b>Comune di BARI (Codice:A662)</b>
<b>Catasto Fabbricati</b>	<b>Provincia di BARI</b> <b>Foglio: 29 Particella: 62 Sub.: 155</b>

### INTESTATO

I	(1) Proprieta' 1000/1000
---	--------------------------

### Unità immobiliare dal 09/11/2015

N.	DATI IDENTIFICATIVI				DATI DI CLASSAMENTO							DATI DERIVANTI DA
	Sezione Urbana	Foglio	Particella	Sub	Zona Cens.	Micro Zona	Categoria	Classe	Consistenza	Superficie Catastale	Rendita	
1		29	62	155	2		C/6	1	11 m <sup>2</sup>	Totale: 11 m <sup>2</sup>	Euro 56,24	Variazione del 09/11/2015 - Inserimento in visura dei dati di superficie.
<b>Indirizzo</b>		VIA TENENTE GAETANO DE VITTOFRANCESCO n. 2/U Interno 4 Piano T										
<b>Notifica</b>							<b>Partita</b>		<b>Mod.58</b>			
<b>Annotazioni</b>		-classamento e rendita validati										

### Mappali Terreni Correlati

Codice Comune A662 - Sezione A - Foglio 29 - Particella 62

### Situazione dell'unità immobiliare dal 14/10/2005

N.	DATI IDENTIFICATIVI				DATI DI CLASSAMENTO							DATI DERIVANTI DA
	Sezione Urbana	Foglio	Particella	Sub	Zona Cens.	Micro Zona	Categoria	Classe	Consistenza	Superficie Catastale	Rendita	
1		29	62	155	2		C/6	1	11 m <sup>2</sup>		Euro 56,24	DIVISIONE del 14/10/2005 Pratica n. BA0376032 in atti dal 14/10/2005 DIVISIONE (n. 52536.1/2005)
<b>Indirizzo</b>		VIA TENENTE GAETANO DE VITTOFRANCESCO n. 2/U Interno 4 Piano T										
<b>Notifica</b>							<b>Partita</b>		<b>Mod.58</b>			
<b>Annotazioni</b>		-classamento e rendita validati										

### Mappali Terreni Correlati

Codice Comune A662 - Sezione A - Foglio 29 - Particella 62



# Visura storica per immobile

## Situazione degli atti informatizzati al 29/09/2024

L'intestazione alla data della richiesta deriva dai seguenti atti:

### Situazione degli intestati dal 14/10/2005

N.	DATI ANAGRAFICI	CODICE FISCALE	DIRITTI E ONERI REALI
1			(1) Proprieta' 1000/1000
<b>DATI DERIVANTI DA</b> DIVISIONE del 14/10/2005 Pratica n. BA0376032 in atti dal 14/10/2005 DIVISIONE (n. 52536.1/2005)			

### Situazione dell'unità immobiliare che ha originato il precedente dal 20/07/2005

N.	DATI IDENTIFICATIVI				DATI DI CLASSAMENTO							DATI DERIVANTI DA
	Sezione Urbana	Foglio	Particella	Sub	Zona Cens.	Micro Zona	Categoria	Classe	Consistenza	Superficie Catastale	Rendita	
1		29	62	149			F/4					UNITA' AFFERENTI EDIFICATE SU AREE DI CORTE del 20/07/2005 Pratica n. BA0282514 in atti dal 20/07/2005 UNITA AFFERENTI EDIFICATE SU AREE DI CORTE (n. 3483.1/2005)
<b>Indirizzo</b>				VIA DEVITOFRANCESCO GAETANO n. 2/U Piano T								
<b>Notifica</b>				<b>Partita</b>			<b>Mod.58</b>					

L'intestazione alla data della richiesta deriva dai seguenti atti:

### Situazione degli intestati dal 20/07/2005

N.	DATI ANAGRAFICI	CODICE FISCALE	DIRITTI E ONERI REALI
1			(1) Proprieta' 1000/1000 fino al 14/10/2005
<b>DATI DERIVANTI DA</b> UNITA' AFFERENTI EDIFICATE SU AREE DI CORTE del 20/07/2005 Pratica n. BA0282514 in atti dal 20/07/2005 UNITA AFFERENTI EDIFICATE SU AREE DI CORTE (n. 3483.1/2005)			

Visura telematica

Tributi speciali: Euro 0,90

\* Codice Fiscale Validato in Anagrafe Tributaria.

Firmato Da: Vito Colaianni Emesso Da: ArubaPEC EU Qualified Certificates CA.G1 Serial#: 311332ab2bee810c66b228c2a4d45b9d2



# Visura storica per immobile

## Situazione degli atti informatizzati al 29/09/2024

<b>Dati della richiesta</b>	<b>Comune di BARI (Codice:A662)</b>
<b>Catasto Fabbricati</b>	<b>Provincia di BARI</b> <b>Foglio: 29 Particella: 62 Sub.: 156</b>

### INTESTATO

I	(1) Proprieta' 1000/1000
---	--------------------------

### Unità immobiliare dal 09/11/2015

N.	DATI IDENTIFICATIVI				DATI DI CLASSAMENTO							DATI DERIVANTI DA
	Sezione Urbana	Foglio	Particella	Sub	Zona Cens.	Micro Zona	Categoria	Classe	Consistenza	Superficie Catastale	Rendita	
1		29	62	156	2		C/6	1	11 m <sup>2</sup>	Totale: 11 m <sup>2</sup>	Euro 56,24	Variazione del 09/11/2015 - Inserimento in visura dei dati di superficie.
<b>Indirizzo</b>		VIA TENENTE GAETANO DE VITTOFRANCESCO n. 2/U Interno 5 Piano T										
<b>Notifica</b>							<b>Partita</b>		<b>Mod.58</b>			
<b>Annotazioni</b>		-classamento e rendita validati										

### Mappali Terreni Correlati

Codice Comune A662 - Sezione A - Foglio 29 - Particella 62

### Situazione dell'unità immobiliare dal 14/10/2005

N.	DATI IDENTIFICATIVI				DATI DI CLASSAMENTO							DATI DERIVANTI DA
	Sezione Urbana	Foglio	Particella	Sub	Zona Cens.	Micro Zona	Categoria	Classe	Consistenza	Superficie Catastale	Rendita	
1		29	62	156	2		C/6	1	11 m <sup>2</sup>		Euro 56,24	DIVISIONE del 14/10/2005 Pratica n. BA0376032 in atti dal 14/10/2005 DIVISIONE (n. 52536.1/2005)
<b>Indirizzo</b>		VIA TENENTE GAETANO DE VITTOFRANCESCO n. 2/U Interno 5 Piano T										
<b>Notifica</b>							<b>Partita</b>		<b>Mod.58</b>			
<b>Annotazioni</b>		-classamento e rendita validati										

### Mappali Terreni Correlati

Codice Comune A662 - Sezione A - Foglio 29 - Particella 62



# Visura storica per immobile

## Situazione degli atti informatizzati al 29/09/2024

L'intestazione alla data della richiesta deriva dai seguenti atti:

### Situazione degli intestati dal 14/10/2005

N.	DATI ANAGRAFICI	CODICE FISCALE	DIRITTI E ONERI REALI
1			(1) Proprieta' 1000/1000
<b>DATI DERIVANTI DA</b> DIVISIONE del 14/10/2005 Pratica n. BA0376032 in atti dal 14/10/2005 DIVISIONE (n. 52536.1/2005)			

### Situazione dell'unità immobiliare che ha originato il precedente dal 20/07/2005

N.	DATI IDENTIFICATIVI				DATI DI CLASSAMENTO						DATI DERIVANTI DA	
	Sezione Urbana	Foglio	Particella	Sub	Zona Cens.	Micro Zona	Categoria	Classe	Consistenza	Superficie Catastale		Rendita
1		29	62	149			F/4					UNITA' AFFERENTI EDIFICATE SU AREE DI CORTE del 20/07/2005 Pratica n. BA0282514 in atti dal 20/07/2005 UNITA AFFERENTI EDIFICATE SU AREE DI CORTE (n. 3483.1/2005)
<b>Indirizzo</b>				VIA DEVITOFRANCESCO GAETANO n. 2/U Piano T								
<b>Notifica</b>				<b>Partita</b>			<b>Mod.58</b>					

L'intestazione alla data della richiesta deriva dai seguenti atti:

### Situazione degli intestati dal 20/07/2005

N.	DATI ANAGRAFICI	CODICE FISCALE	DIRITTI E ONERI REALI
1			(1) Proprieta' 1000/1000 fino al 14/10/2005
<b>DATI DERIVANTI DA</b> UNITA' AFFERENTI EDIFICATE SU AREE DI CORTE del 20/07/2005 Pratica n. BA0282514 in atti dal 20/07/2005 UNITA AFFERENTI EDIFICATE SU AREE DI CORTE (n. 3483.1/2005)			

Visura telematica

Tributi speciali: Euro 0,90

\* Codice Fiscale Validato in Anagrafe Tributaria.

Firmato Da: Vito Colaianni Emesso Da: ArubaPEC EU Qualified Certificates CA.G1 Serial#: 311332ab2bee810c66b28c2a8d4659d2



# Visura storica per immobile

## Situazione degli atti informatizzati al 29/09/2024

<b>Dati della richiesta</b>	<b>Comune di BARI (Codice:A662)</b>
<b>Catasto Fabbricati</b>	<b>Provincia di BARI</b> <b>Foglio: 29 Particella: 62 Sub.: 157</b>

### INTESTATO

I	(1) Proprieta' 1000/1000
---	--------------------------

### Unità immobiliare dal 09/11/2015

N.	DATI IDENTIFICATIVI				DATI DI CLASSAMENTO							DATI DERIVANTI DA
	Sezione Urbana	Foglio	Particella	Sub	Zona Cens.	Micro Zona	Categoria	Classe	Consistenza	Superficie Catastale	Rendita	
1		29	62	157	2		C/6	1	11 m <sup>2</sup>	Totale: 11 m <sup>2</sup>	Euro 56,24	Variazione del 09/11/2015 - Inserimento in visura dei dati di superficie.
<b>Indirizzo</b>		VIA TENENTE GAETANO DE VITTOFRANCESCO n. 2/U Interno 6 Piano T										
<b>Notifica</b>							<b>Partita</b>		<b>Mod.58</b>			
<b>Annotazioni</b>		-classamento e rendita validati										

### Mappali Terreni Correlati

Codice Comune A662 - Sezione A - Foglio 29 - Particella 62

### Situazione dell'unità immobiliare dal 14/10/2005

N.	DATI IDENTIFICATIVI				DATI DI CLASSAMENTO							DATI DERIVANTI DA
	Sezione Urbana	Foglio	Particella	Sub	Zona Cens.	Micro Zona	Categoria	Classe	Consistenza	Superficie Catastale	Rendita	
1		29	62	157	2		C/6	1	11 m <sup>2</sup>		Euro 56,24	DIVISIONE del 14/10/2005 Pratica n. BA0376032 in atti dal 14/10/2005 DIVISIONE (n. 52536.1/2005)
<b>Indirizzo</b>		VIA TENENTE GAETANO DE VITTOFRANCESCO n. 2/U Interno 6 Piano T										
<b>Notifica</b>							<b>Partita</b>		<b>Mod.58</b>			
<b>Annotazioni</b>		-classamento e rendita validati										

### Mappali Terreni Correlati

Codice Comune A662 - Sezione A - Foglio 29 - Particella 62





# Visura storica per immobile

## Situazione degli atti informatizzati al 29/09/2024

L'intestazione alla data della richiesta deriva dai seguenti atti:

### Situazione degli intestati dal 14/10/2005

N.	DATI ANAGRAFICI	CODICE FISCALE	DIRITTI E ONERI REALI
1			(1) Proprieta' 1000/1000
<b>DATI DERIVANTI DA</b> DIVISIONE del 14/10/2005 Pratica n. BA0376032 in atti dal 14/10/2005 DIVISIONE (n. 52536.1/2005)			

### Situazione dell'unità immobiliare che ha originato il precedente dal 20/07/2005

N.	DATI IDENTIFICATIVI				DATI DI CLASSAMENTO							DATI DERIVANTI DA
	Sezione Urbana	Foglio	Particella	Sub	Zona Cens.	Micro Zona	Categoria	Classe	Consistenza	Superficie Catastale	Rendita	
1		29	62	149			F/4					UNITA' AFFERENTI EDIFICATE SU AREE DI CORTE del 20/07/2005 Pratica n. BA0282514 in atti dal 20/07/2005 UNITA AFFERENTI EDIFICATE SU AREE DI CORTE (n. 3483.1/2005)
<b>Indirizzo</b>				VIA DEVITOFRANCESCO GAETANO n. 2/U Piano T								
<b>Notifica</b>				<b>Partita</b>			<b>Mod.58</b>					

L'intestazione alla data della richiesta deriva dai seguenti atti:

### Situazione degli intestati dal 20/07/2005

N.	DATI ANAGRAFICI	CODICE FISCALE	DIRITTI E ONERI REALI
1			(1) Proprieta' 1000/1000 fino al 14/10/2005
<b>DATI DERIVANTI DA</b> UNITA' AFFERENTI EDIFICATE SU AREE DI CORTE del 20/07/2005 Pratica n. BA0282514 in atti dal 20/07/2005 UNITA AFFERENTI EDIFICATE SU AREE DI CORTE (n. 3483.1/2005)			

Visura telematica

Tributi speciali: Euro 0,90

\* Codice Fiscale Validato in Anagrafe Tributaria.

Firmato Da: Vito Colaianni Emesso Da: ArubaPEC EU Qualified Certificates CA G1 Serial#: 31f332ab2bee810c66b228c2a4d45b9d2



# Visura storica per immobile

## Situazione degli atti informatizzati al 29/09/2024

<b>Dati della richiesta</b>	<b>Comune di BARI (Codice:A662)</b>
<b>Catasto Fabbricati</b>	<b>Provincia di BARI</b> <b>Foglio: 29 Particella: 62 Sub.: 158</b>

### INTESTATO

I	(1) Proprieta' 1000/1000
---	--------------------------

### Unità immobiliare dal 09/11/2015

N.	DATI IDENTIFICATIVI				DATI DI CLASSAMENTO							DATI DERIVANTI DA
	Sezione Urbana	Foglio	Particella	Sub	Zona Cens.	Micro Zona	Categoria	Classe	Consistenza	Superficie Catastale	Rendita	
1		29	62	158	2		C/6	1	11 m <sup>2</sup>	Totale: 11 m <sup>2</sup>	Euro 56,24	Variazione del 09/11/2015 - Inserimento in visura dei dati di superficie.
<b>Indirizzo</b>		VIA TENENTE GAETANO DE VITOFRANCESCO n. 2/U Interno 7 Piano T										
<b>Notifica</b>							<b>Partita</b>		<b>Mod.58</b>			
<b>Annotazioni</b>		-classamento e rendita validati										

### Mappali Terreni Correlati

Codice Comune A662 - Sezione A - Foglio 29 - Particella 62

### Situazione dell'unità immobiliare dal 14/10/2005

N.	DATI IDENTIFICATIVI				DATI DI CLASSAMENTO							DATI DERIVANTI DA
	Sezione Urbana	Foglio	Particella	Sub	Zona Cens.	Micro Zona	Categoria	Classe	Consistenza	Superficie Catastale	Rendita	
1		29	62	158	2		C/6	1	11 m <sup>2</sup>		Euro 56,24	DIVISIONE del 14/10/2005 Pratica n. BA0376032 in atti dal 14/10/2005 DIVISIONE (n. 52536.1/2005)
<b>Indirizzo</b>		VIA TENENTE GAETANO DE VITOFRANCESCO n. 2/U Interno 7 Piano T										
<b>Notifica</b>							<b>Partita</b>		<b>Mod.58</b>			
<b>Annotazioni</b>		-classamento e rendita validati										

### Mappali Terreni Correlati

Codice Comune A662 - Sezione A - Foglio 29 - Particella 62



# Visura storica per immobile

## Situazione degli atti informatizzati al 29/09/2024

L'intestazione alla data della richiesta deriva dai seguenti atti:

### Situazione degli intestati dal 14/10/2005

N.	DATI ANAGRAFICI	CODICE FISCALE	DIRITTI E ONERI REALI
1			(1) Proprieta' 1000/1000
<b>DATI DERIVANTI DA</b> DIVISIONE del 14/10/2005 Pratica n. BA0376032 in atti dal 14/10/2005 DIVISIONE (n. 52536.1/2005)			

### Situazione dell'unità immobiliare che ha originato il precedente dal 20/07/2005

N.	DATI IDENTIFICATIVI				DATI DI CLASSAMENTO						DATI DERIVANTI DA	
	Sezione Urbana	Foglio	Particella	Sub	Zona Cens.	Micro Zona	Categoria	Classe	Consistenza	Superficie Catastale		Rendita
1		29	62	149			F/4					UNITA' AFFERENTI EDIFICATE SU AREE DI CORTE del 20/07/2005 Pratica n. BA0282514 in atti dal 20/07/2005 UNITA' AFFERENTI EDIFICATE SU AREE DI CORTE (n. 3483.1/2005)
<b>Indirizzo</b>				VIA DEVITOFRANCESCO GAETANO n. 2/U Piano T								
<b>Notifica</b>				<b>Partita</b>			<b>Mod.58</b>					

L'intestazione alla data della richiesta deriva dai seguenti atti:

### Situazione degli intestati dal 20/07/2005

N.	DATI ANAGRAFICI	CODICE FISCALE	DIRITTI E ONERI REALI
1			(1) Proprieta' 1000/1000 fino al 14/10/2005
<b>DATI DERIVANTI DA</b> UNITA' AFFERENTI EDIFICATE SU AREE DI CORTE del 20/07/2005 Pratica n. BA0282514 in atti dal 20/07/2005 UNITA' AFFERENTI EDIFICATE SU AREE DI CORTE (n. 3483.1/2005)			

Visura telematica

Tributi speciali: Euro 0,90

\* Codice Fiscale Validato in Anagrafe Tributaria.

Firmato Da: Vito Colaianni Emesso Da: ArubaPEC EU Qualified Certificates CA G1 Serial#: 311332ab2bee810c66b28c2ac4d46b9d2



# Visura storica per immobile

## Situazione degli atti informatizzati al 29/09/2024

<b>Dati della richiesta</b>	<b>Comune di BARI (Codice:A662)</b>
<b>Catasto Fabbricati</b>	<b>Provincia di BARI</b> <b>Foglio: 29 Particella: 62 Sub.: 159</b>

### INTESTATO

I	J	(1) Proprieta' 1000/1000
---	---	--------------------------

### Unità immobiliare dal 09/11/2015

N.	DATI IDENTIFICATIVI				DATI DI CLASSAMENTO							DATI DERIVANTI DA
	Sezione Urbana	Foglio	Particella	Sub	Zona Cens.	Micro Zona	Categoria	Classe	Consistenza	Superficie Catastale	Rendita	
1		29	62	159	2		C/6	1	11 m <sup>2</sup>	Totale: 11 m <sup>2</sup>	Euro 56,24	Variazione del 09/11/2015 - Inserimento in visura dei dati di superficie.
Indirizzo		VIA TENENTE GAETANO DE VITTOFRANCESCO n. 2/U Interno 8 Piano T										
Notifica							Partita		Mod.58			
Annotazioni		-classamento e rendita validati										

### Mappali Terreni Correlati

Codice Comune A662 - Sezione A - Foglio 29 - Particella 62

### Situazione dell'unità immobiliare dal 14/10/2005

N.	DATI IDENTIFICATIVI				DATI DI CLASSAMENTO							DATI DERIVANTI DA
	Sezione Urbana	Foglio	Particella	Sub	Zona Cens.	Micro Zona	Categoria	Classe	Consistenza	Superficie Catastale	Rendita	
1		29	62	159	2		C/6	1	11 m <sup>2</sup>		Euro 56,24	DIVISIONE del 14/10/2005 Pratica n. BA0376032 in atti dal 14/10/2005 DIVISIONE (n. 52536.1/2005)
Indirizzo		VIA TENENTE GAETANO DE VITTOFRANCESCO n. 2/U Interno 8 Piano T										
Notifica							Partita		Mod.58			
Annotazioni		-classamento e rendita validati										

### Mappali Terreni Correlati

Codice Comune A662 - Sezione A - Foglio 29 - Particella 62



# Visura storica per immobile

## Situazione degli atti informatizzati al 29/09/2024

L'intestazione alla data della richiesta deriva dai seguenti atti:

### Situazione degli intestati dal 14/10/2005

N.	DATI ANAGRAFICI	CODICE FISCALE	DIRITTI E ONERI REALI
1			(1) Proprieta' 1000/1000
<b>DATI DERIVANTI DA</b> DIVISIONE del 14/10/2005 Pratica n. BA0376032 in atti dal 14/10/2005 DIVISIONE (n. 52536.1/2005)			

### Situazione dell'unità immobiliare che ha originato il precedente dal 20/07/2005

N.	DATI IDENTIFICATIVI				DATI DI CLASSAMENTO						DATI DERIVANTI DA	
	Sezione Urbana	Foglio	Particella	Sub	Zona Cens.	Micro Zona	Categoria	Classe	Consistenza	Superficie Catastale		Rendita
1		29	62	149			F/4					UNITA' AFFERENTI EDIFICATE SU AREE DI CORTE del 20/07/2005 Pratica n. BA0282514 in atti dal 20/07/2005 UNITA AFFERENTI EDIFICATE SU AREE DI CORTE (n. 3483.1/2005)
<b>Indirizzo</b>				VIA DEVITOFRANCESCO GAETANO n. 2/U Piano T								
<b>Notifica</b>				<b>Partita</b>			<b>Mod.58</b>					

L'intestazione alla data della richiesta deriva dai seguenti atti:

### Situazione degli intestati dal 20/07/2005

N.	DATI ANAGRAFICI	CODICE FISCALE	DIRITTI E ONERI REALI
1			(1) Proprieta' 1000/1000 fino al 14/10/2005
<b>DATI DERIVANTI DA</b> UNITA' AFFERENTI EDIFICATE SU AREE DI CORTE del 20/07/2005 Pratica n. BA0282514 in atti dal 20/07/2005 UNITA AFFERENTI EDIFICATE SU AREE DI CORTE (n. 3483.1/2005)			

Visura telematica

Tributi speciali: Euro 0,90

\* Codice Fiscale Validato in Anagrafe Tributaria.

Firmato Da: Vito Colaianni Emesso Da: ArubaPEC EU Qualified Certificates CA.G1 Serial#: 311332ab2bee810c66b28c2a8d4659d2



# Visura storica per immobile

## Situazione degli atti informatizzati al 29/09/2024

<b>Dati della richiesta</b>	<b>Comune di BARI (Codice:A662)</b>
<b>Catasto Fabbricati</b>	<b>Provincia di BARI</b> <b>Foglio: 29 Particella: 62 Sub.: 160</b>

### INTESTATO

I	(1) Proprieta' 1000/1000
---	--------------------------

### Unità immobiliare dal 09/11/2015

N.	DATI IDENTIFICATIVI				DATI DI CLASSAMENTO							DATI DERIVANTI DA	
	Sezione Urbana	Foglio	Particella	Sub	Zona Cens.	Micro Zona	Categoria	Classe	Consistenza	Superficie Catastale	Rendita		
1		29	62	160	2		C/6	1	11 m <sup>2</sup>	Totale: 11 m <sup>2</sup>	Euro 56,24	Variazione del 09/11/2015 - Inserimento in visura dei dati di superficie.	
<b>Indirizzo</b>		VIA TENENTE GAETANO DE VITOFRANCESCO n. 2/U Interno 9 Piano T											
<b>Notifica</b>							<b>Partita</b>				<b>Mod.58</b>		
<b>Annotazioni</b>		-classamento e rendita validati											

### Mappali Terreni Correlati

Codice Comune A662 - Sezione A - Foglio 29 - Particella 62

### Situazione dell'unità immobiliare dal 14/10/2005

N.	DATI IDENTIFICATIVI				DATI DI CLASSAMENTO							DATI DERIVANTI DA	
	Sezione Urbana	Foglio	Particella	Sub	Zona Cens.	Micro Zona	Categoria	Classe	Consistenza	Superficie Catastale	Rendita		
1		29	62	160	2		C/6	1	11 m <sup>2</sup>		Euro 56,24	DIVISIONE del 14/10/2005 Pratica n. BA0376032 in atti dal 14/10/2005 DIVISIONE (n. 52536.1/2005)	
<b>Indirizzo</b>		VIA TENENTE GAETANO DE VITOFRANCESCO n. 2/U Interno 9 Piano T											
<b>Notifica</b>							<b>Partita</b>				<b>Mod.58</b>		
<b>Annotazioni</b>		-classamento e rendita validati											

### Mappali Terreni Correlati

Codice Comune A662 - Sezione A - Foglio 29 - Particella 62



# Visura storica per immobile

## Situazione degli atti informatizzati al 29/09/2024

L'intestazione alla data della richiesta deriva dai seguenti atti:

### Situazione degli intestati dal 14/10/2005

N.	DATI ANAGRAFICI	CODICE FISCALE	DIRITTI E ONERI REALI
1			(1) Proprieta' 1000/1000
<b>DATI DERIVANTI DA</b> DIVISIONE del 14/10/2005 Pratica n. BA0376032 in atti dal 14/10/2005 DIVISIONE (n. 52536.1/2005)			

### Situazione dell'unità immobiliare che ha originato il precedente dal 20/07/2005

N.	DATI IDENTIFICATIVI				DATI DI CLASSAMENTO						DATI DERIVANTI DA	
	Sezione Urbana	Foglio	Particella	Sub	Zona Cens.	Micro Zona	Categoria	Classe	Consistenza	Superficie Catastale		Rendita
1		29	62	149			F/4					UNITA' AFFERENTI EDIFICATE SU AREE DI CORTE del 20/07/2005 Pratica n. BA0282514 in atti dal 20/07/2005 UNITA' AFFERENTI EDIFICATE SU AREE DI CORTE (n. 3483.1/2005)
<b>Indirizzo</b>				VIA DEVITOFRANCESCO GAETANO n. 2/U Piano T								
<b>Notifica</b>				<b>Partita</b>			<b>Mod.58</b>					

L'intestazione alla data della richiesta deriva dai seguenti atti:

### Situazione degli intestati dal 20/07/2005

N.	DATI ANAGRAFICI	CODICE FISCALE	DIRITTI E ONERI REALI
1			(1) Proprieta' 1000/1000 fino al 14/10/2005
<b>DATI DERIVANTI DA</b> UNITA' AFFERENTI EDIFICATE SU AREE DI CORTE del 20/07/2005 Pratica n. BA0282514 in atti dal 20/07/2005 UNITA' AFFERENTI EDIFICATE SU AREE DI CORTE (n. 3483.1/2005)			

Visura telematica

Tributi speciali: Euro 0,90

\* Codice Fiscale Validato in Anagrafe Tributaria.

Firmato Da: Vito Colaianni Emesso Da: ArubaPEC EU Qualified Certificates CA G1 Serial#: 311332ab2bee810c66b28c2a8d465b9d2



# Visura storica per immobile

## Situazione degli atti informatizzati al 29/09/2024

<b>Dati della richiesta</b>	<b>Comune di BARI (Codice:A662)</b>
<b>Catasto Fabbricati</b>	<b>Provincia di BARI</b> <b>Foglio: 29 Particella: 62 Sub.: 161</b>

### INTESTATO

I	(1) Proprieta' 1000/1000
---	--------------------------

### Unità immobiliare dal 09/11/2015

N.	DATI IDENTIFICATIVI				DATI DI CLASSAMENTO							DATI DERIVANTI DA	
	Sezione Urbana	Foglio	Particella	Sub	Zona Cens.	Micro Zona	Categoria	Classe	Consistenza	Superficie Catastale	Rendita		
1		29	62	161	2		C/6	1	11 m <sup>2</sup>	Totale: 11 m <sup>2</sup>	Euro 56,24	Variazione del 09/11/2015 - Inserimento in visura dei dati di superficie.	
<b>Indirizzo</b>		VIA TENENTE GAETANO DE VITTOFRANCESCO n. 2/U Interno 10 Piano T											
<b>Notifica</b>							<b>Partita</b>				<b>Mod.58</b>		
<b>Annotazioni</b>		-classamento e rendita validati											

### Mappali Terreni Correlati

Codice Comune A662 - Sezione A - Foglio 29 - Particella 62

### Situazione dell'unità immobiliare dal 14/10/2005

N.	DATI IDENTIFICATIVI				DATI DI CLASSAMENTO							DATI DERIVANTI DA	
	Sezione Urbana	Foglio	Particella	Sub	Zona Cens.	Micro Zona	Categoria	Classe	Consistenza	Superficie Catastale	Rendita		
1		29	62	161	2		C/6	1	11 m <sup>2</sup>		Euro 56,24	DIVISIONE del 14/10/2005 Pratica n. BA0376032 in atti dal 14/10/2005 DIVISIONE (n. 52536.1/2005)	
<b>Indirizzo</b>		VIA TENENTE GAETANO DE VITTOFRANCESCO n. 2/U Interno 10 Piano T											
<b>Notifica</b>							<b>Partita</b>				<b>Mod.58</b>		
<b>Annotazioni</b>		-classamento e rendita validati											

### Mappali Terreni Correlati

Codice Comune A662 - Sezione A - Foglio 29 - Particella 62





# Visura storica per immobile

## Situazione degli atti informatizzati al 29/09/2024

L'intestazione alla data della richiesta deriva dai seguenti atti:

### Situazione degli intestati dal 14/10/2005

N.	DATI ANAGRAFICI	CODICE FISCALE	DIRITTI E ONERI REALI
1			(1) Proprieta' 1000/1000
<b>DATI DERIVANTI DA</b> DIVISIONE del 14/10/2005 Pratica n. BA0376032 in atti dal 14/10/2005 DIVISIONE (n. 52536.1/2005)			

### Situazione dell'unità immobiliare che ha originato il precedente dal 20/07/2005

N.	DATI IDENTIFICATIVI				DATI DI CLASSAMENTO						DATI DERIVANTI DA	
	Sezione Urbana	Foglio	Particella	Sub	Zona Cens.	Micro Zona	Categoria	Classe	Consistenza	Superficie Catastale		Rendita
1		29	62	149			F/4					UNITA' AFFERENTI EDIFICATE SU AREE DI CORTE del 20/07/2005 Pratica n. BA0282514 in atti dal 20/07/2005 UNITA AFFERENTI EDIFICATE SU AREE DI CORTE (n. 3483.1/2005)
<b>Indirizzo</b>				VIA DEVITOFRANCESCO GAETANO n. 2/U Piano T								
<b>Notifica</b>				<b>Partita</b>				<b>Mod.58</b>				

L'intestazione alla data della richiesta deriva dai seguenti atti:

### Situazione degli intestati dal 20/07/2005

N.	DATI ANAGRAFICI	CODICE FISCALE	DIRITTI E ONERI REALI
1			(1) Proprieta' 1000/1000 fino al 14/10/2005
<b>DATI DERIVANTI DA</b> UNITA' AFFERENTI EDIFICATE SU AREE DI CORTE del 20/07/2005 Pratica n. BA0282514 in atti dal 20/07/2005 UNITA AFFERENTI EDIFICATE SU AREE DI CORTE (n. 3483.1/2005)			

Visura telematica

Tributi speciali: Euro 0,90

\* Codice Fiscale Validato in Anagrafe Tributaria.

Firmato Da: Vito Colaianni Emesso Da: ArubaPEC EU Qualified Certificates CA G1 Serial#: 31f332ab2bee810c66b28c2a8d4659d2



# Visura storica per immobile

## Situazione degli atti informatizzati al 29/09/2024

<b>Dati della richiesta</b>	<b>Comune di BARI (Codice:A662)</b>
<b>Catasto Fabbricati</b>	<b>Provincia di BARI</b> <b>Foglio: 29 Particella: 62 Sub.: 162</b>

### INTESTATO

I	IEA S.P.A. sede in BARI (BA)	00269150728*	(1) Proprieta' 1000/1000
---	------------------------------	--------------	--------------------------

### Unità immobiliare dal 09/11/2015

N.	DATI IDENTIFICATIVI				DATI DI CLASSAMENTO							DATI DERIVANTI DA	
	Sezione Urbana	Foglio	Particella	Sub	Zona Cens.	Micro Zona	Categoria	Classe	Consistenza	Superficie Catastale	Rendita		
1		29	62	162	2		C/6	1	11 m <sup>2</sup>	Totale: 11 m <sup>2</sup>	Euro 56,24	Variazione del 09/11/2015 - Inserimento in visura dei dati di superficie.	
<b>Indirizzo</b>		VIA TENENTE GAETANO DE VITTOFRANCESCO n. 2/U Interno 11 Piano T											
<b>Notifica</b>							<b>Partita</b>				<b>Mod.58</b>		
<b>Annotazioni</b>		-classamento e rendita validati											

### Mappali Terreni Correlati

Codice Comune A662 - Sezione A - Foglio 29 - Particella 62

### Situazione dell'unità immobiliare dal 14/10/2005

N.	DATI IDENTIFICATIVI				DATI DI CLASSAMENTO							DATI DERIVANTI DA	
	Sezione Urbana	Foglio	Particella	Sub	Zona Cens.	Micro Zona	Categoria	Classe	Consistenza	Superficie Catastale	Rendita		
1		29	62	162	2		C/6	1	11 m <sup>2</sup>		Euro 56,24	DIVISIONE del 14/10/2005 Pratica n. BA0376032 in atti dal 14/10/2005 DIVISIONE (n. 52536.1/2005)	
<b>Indirizzo</b>		VIA TENENTE GAETANO DE VITTOFRANCESCO n. 2/U Interno 11 Piano T											
<b>Notifica</b>							<b>Partita</b>				<b>Mod.58</b>		
<b>Annotazioni</b>		-classamento e rendita validati											

### Mappali Terreni Correlati

Codice Comune A662 - Sezione A - Foglio 29 - Particella 62



# Visura storica per immobile

## Situazione degli atti informatizzati al 29/09/2024

L'intestazione alla data della richiesta deriva dai seguenti atti:

### Situazione degli intestati dal 14/10/2005

N.	DATI ANAGRAFICI	CODICE FISCALE	DIRITTI E ONERI REALI
1			(1) Proprieta' 1000/1000
<b>DATI DERIVANTI DA</b> DIVISIONE del 14/10/2005 Pratica n. BA0376032 in atti dal 14/10/2005 DIVISIONE (n. 52536.1/2005)			

### Situazione dell'unità immobiliare che ha originato il precedente dal 20/07/2005

N.	DATI IDENTIFICATIVI				DATI DI CLASSAMENTO						DATI DERIVANTI DA	
	Sezione Urbana	Foglio	Particella	Sub	Zona Cens.	Micro Zona	Categoria	Classe	Consistenza	Superficie Catastale		Rendita
1		29	62	149			F/4					UNITA' AFFERENTI EDIFICATE SU AREE DI CORTE del 20/07/2005 Pratica n. BA0282514 in atti dal 20/07/2005 UNITA AFFERENTI EDIFICATE SU AREE DI CORTE (n. 3483.1/2005)
<b>Indirizzo</b>				VIA DEVITOFRANCESCO GAETANO n. 2/U Piano T								
<b>Notifica</b>				<b>Partita</b>			<b>Mod.58</b>					

L'intestazione alla data della richiesta deriva dai seguenti atti:

### Situazione degli intestati dal 20/07/2005

N.	DATI ANAGRAFICI	CODICE FISCALE	DIRITTI E ONERI REALI
1			(1) Proprieta' 1000/1000 fino al 14/10/2005
<b>DATI DERIVANTI DA</b> UNITA' AFFERENTI EDIFICATE SU AREE DI CORTE del 20/07/2005 Pratica n. BA0282514 in atti dal 20/07/2005 UNITA AFFERENTI EDIFICATE SU AREE DI CORTE (n. 3483.1/2005)			

Visura telematica

Tributi speciali: Euro 0,90

\* Codice Fiscale Validato in Anagrafe Tributaria.



# Visura storica per immobile

## Situazione degli atti informatizzati al 29/09/2024

<b>Dati della richiesta</b>	<b>Comune di BARI (Codice:A662)</b>
<b>Catasto Fabbricati</b>	<b>Provincia di BARI</b> <b>Foglio: 29 Particella: 62 Sub.: 163</b>

### INTESTATO

I	IEA S.P.A. sede in BARI (BA)	00269150728*	(1) Proprieta' 1000/1000
---	------------------------------	--------------	--------------------------

### Unità immobiliare dal 09/11/2015

N.	DATI IDENTIFICATIVI				DATI DI CLASSAMENTO							DATI DERIVANTI DA		
	Sezione Urbana	Foglio	Particella	Sub	Zona Cens.	Micro Zona	Categoria	Classe	Consistenza	Superficie Catastale	Rendita			
1		29	62	163	2		C/6	1	11 m <sup>2</sup>	Totale: 11 m <sup>2</sup>	Euro 56,24	Variazione del 09/11/2015 - Inserimento in visura dei dati di superficie.		
Indirizzo		VIA TENENTE GAETANO DE VITTOFRANCESCO n. 2/U Interno 12 Piano T												
Notifica							Partita						Mod.58	
Annotazioni		-classamento e rendita validati												

### Mappali Terreni Correlati

Codice Comune A662 - Sezione A - Foglio 29 - Particella 62

### Situazione dell'unità immobiliare dal 14/10/2005

N.	DATI IDENTIFICATIVI				DATI DI CLASSAMENTO							DATI DERIVANTI DA		
	Sezione Urbana	Foglio	Particella	Sub	Zona Cens.	Micro Zona	Categoria	Classe	Consistenza	Superficie Catastale	Rendita			
1		29	62	163	2		C/6	1	11 m <sup>2</sup>		Euro 56,24	DIVISIONE del 14/10/2005 Pratica n. BA0376032 in atti dal 14/10/2005 DIVISIONE (n. 52536.1/2005)		
Indirizzo		VIA TENENTE GAETANO DE VITTOFRANCESCO n. 2/U Interno 12 Piano T												
Notifica							Partita						Mod.58	
Annotazioni		-classamento e rendita validati												

### Mappali Terreni Correlati

Codice Comune A662 - Sezione A - Foglio 29 - Particella 62



# Visura storica per immobile

## Situazione degli atti informatizzati al 29/09/2024

L'intestazione alla data della richiesta deriva dai seguenti atti:

### Situazione degli intestati dal 14/10/2005

N.	DATI ANAGRAFICI	CODICE FISCALE	DIRITTI E ONERI REALI
1			(1) Proprieta' 1000/1000
<b>DATI DERIVANTI DA</b> DIVISIONE del 14/10/2005 Pratica n. BA0376032 in atti dal 14/10/2005 DIVISIONE (n. 52536.1/2005)			

### Situazione dell'unità immobiliare che ha originato il precedente dal 20/07/2005

N.	DATI IDENTIFICATIVI				DATI DI CLASSAMENTO						DATI DERIVANTI DA	
	Sezione Urbana	Foglio	Particella	Sub	Zona Cens.	Micro Zona	Categoria	Classe	Consistenza	Superficie Catastale		Rendita
1		29	62	149			F/4					UNITA' AFFERENTI EDIFICATE SU AREE DI CORTE del 20/07/2005 Pratica n. BA0282514 in atti dal 20/07/2005 UNITA AFFERENTI EDIFICATE SU AREE DI CORTE (n. 3483.1/2005)
<b>Indirizzo</b>				VIA DEVITOFRANCESCO GAETANO n. 2/U Piano T								
<b>Notifica</b>				<b>Partita</b>			<b>Mod.58</b>					

L'intestazione alla data della richiesta deriva dai seguenti atti:

### Situazione degli intestati dal 20/07/2005

N.	DATI ANAGRAFICI	CODICE FISCALE	DIRITTI E ONERI REALI
1			(1) Proprieta' 1000/1000 fino al 14/10/2005
<b>DATI DERIVANTI DA</b> UNITA' AFFERENTI EDIFICATE SU AREE DI CORTE del 20/07/2005 Pratica n. BA0282514 in atti dal 20/07/2005 UNITA AFFERENTI EDIFICATE SU AREE DI CORTE (n. 3483.1/2005)			

Visura telematica

Tributi speciali: Euro 0,90

\* Codice Fiscale Validato in Anagrafe Tributaria.



# Visura storica per immobile

## Situazione degli atti informatizzati al 29/09/2024

<b>Dati della richiesta</b>	<b>Comune di BARI (Codice:A662)</b>
<b>Catasto Fabbricati</b>	<b>Provincia di BARI</b> <b>Foglio: 29 Particella: 62 Sub.: 164</b>

### INTESTATO

I	IEA S.P.A. sede in BARI (BA)	00269150728*	(1) Proprieta' 1000/1000
---	------------------------------	--------------	--------------------------

### Unità immobiliare dal 09/11/2015

N.	DATI IDENTIFICATIVI				DATI DI CLASSAMENTO							DATI DERIVANTI DA		
	Sezione Urbana	Foglio	Particella	Sub	Zona Cens.	Micro Zona	Categoria	Classe	Consistenza	Superficie Catastale	Rendita			
1		29	62	164	2		C/6	1	11 m <sup>2</sup>	Totale: 11 m <sup>2</sup>	Euro 56,24	Variazione del 09/11/2015 - Inserimento in visura dei dati di superficie.		
Indirizzo		VIA TENENTE GAETANO DE VITTOFRANCESCO n. 2/U Interno 13 Piano T												
Notifica							Partita						Mod.58	
Annotazioni		-classamento e rendita validati												

### Mappali Terreni Correlati

Codice Comune A662 - Sezione A - Foglio 29 - Particella 62

### Situazione dell'unità immobiliare dal 14/10/2005

N.	DATI IDENTIFICATIVI				DATI DI CLASSAMENTO							DATI DERIVANTI DA		
	Sezione Urbana	Foglio	Particella	Sub	Zona Cens.	Micro Zona	Categoria	Classe	Consistenza	Superficie Catastale	Rendita			
1		29	62	164	2		C/6	1	11 m <sup>2</sup>		Euro 56,24	DIVISIONE del 14/10/2005 Pratica n. BA0376032 in atti dal 14/10/2005 DIVISIONE (n. 52536.1/2005)		
Indirizzo		VIA TENENTE GAETANO DE VITTOFRANCESCO n. 2/U Interno 13 Piano T												
Notifica							Partita						Mod.58	
Annotazioni		-classamento e rendita validati												

### Mappali Terreni Correlati

Codice Comune A662 - Sezione A - Foglio 29 - Particella 62



# Visura storica per immobile

## Situazione degli atti informatizzati al 29/09/2024

L'intestazione alla data della richiesta deriva dai seguenti atti:

### Situazione degli intestati dal 14/10/2005

N.	DATI ANAGRAFICI	CODICE FISCALE	DIRITTI E ONERI REALI
1			(1) Proprieta' 1000/1000
<b>DATI DERIVANTI DA</b> DIVISIONE del 14/10/2005 Pratica n. BA0376032 in atti dal 14/10/2005 DIVISIONE (n. 52536.1/2005)			

### Situazione dell'unità immobiliare che ha originato il precedente dal 20/07/2005

N.	DATI IDENTIFICATIVI				DATI DI CLASSAMENTO							DATI DERIVANTI DA
	Sezione Urbana	Foglio	Particella	Sub	Zona Cens.	Micro Zona	Categoria	Classe	Consistenza	Superficie Catastale	Rendita	
1		29	62	149			F/4					UNITA' AFFERENTI EDIFICATE SU AREE DI CORTE del 20/07/2005 Pratica n. BA0282514 in atti dal 20/07/2005 UNITA AFFERENTI EDIFICATE SU AREE DI CORTE (n. 3483.1/2005)
<b>Indirizzo</b>				VIA DEVITOFRANCESCO GAETANO n. 2/U Piano T								
<b>Notifica</b>				<b>Partita</b>			<b>Mod.58</b>					

L'intestazione alla data della richiesta deriva dai seguenti atti:

### Situazione degli intestati dal 20/07/2005

N.	DATI ANAGRAFICI	CODICE FISCALE	DIRITTI E ONERI REALI
1			(1) Proprieta' 1000/1000 fino al 14/10/2005
<b>DATI DERIVANTI DA</b> UNITA' AFFERENTI EDIFICATE SU AREE DI CORTE del 20/07/2005 Pratica n. BA0282514 in atti dal 20/07/2005 UNITA AFFERENTI EDIFICATE SU AREE DI CORTE (n. 3483.1/2005)			

Visura telematica

Tributi speciali: Euro 0,90

\* Codice Fiscale Validato in Anagrafe Tributaria.

Firmato Da: Vito Colalanni Emesso Da: ArubaPEC EU Qualified Certificates CA.G1 Serial#: 311332ab2bee810c66b28c2ac4d46b9d2



# Visura storica per immobile

## Situazione degli atti informatizzati al 29/09/2024

<b>Dati della richiesta</b>	<b>Comune di BARI (Codice:A662)</b>
<b>Catasto Fabbricati</b>	<b>Provincia di BARI</b> <b>Foglio: 29 Particella: 62 Sub.: 165</b>

### INTESTATO

I	(1) Proprieta' 1000/1000
---	--------------------------

### Unità immobiliare dal 09/11/2015

N.	DATI IDENTIFICATIVI				DATI DI CLASSAMENTO							DATI DERIVANTI DA
	Sezione Urbana	Foglio	Particella	Sub	Zona Cens.	Micro Zona	Categoria	Classe	Consistenza	Superficie Catastale	Rendita	
1		29	62	165	2		C/6	1	13 m <sup>2</sup>	Totale: 13 m <sup>2</sup>	Euro 66,47	Variazione del 09/11/2015 - Inserimento in visura dei dati di superficie.
<b>Indirizzo</b>		VIA TENENTE GAETANO DE VITTOFRANCESCO n. 2/U Interno 14 Piano T										
<b>Notifica</b>							<b>Partita</b>		<b>Mod.58</b>			
<b>Annotazioni</b>		-classamento e rendita validati										

### Mappali Terreni Correlati

Codice Comune A662 - Sezione A - Foglio 29 - Particella 62

### Situazione dell'unità immobiliare dal 14/10/2005

N.	DATI IDENTIFICATIVI				DATI DI CLASSAMENTO							DATI DERIVANTI DA
	Sezione Urbana	Foglio	Particella	Sub	Zona Cens.	Micro Zona	Categoria	Classe	Consistenza	Superficie Catastale	Rendita	
1		29	62	165	2		C/6	1	13 m <sup>2</sup>		Euro 66,47	DIVISIONE del 14/10/2005 Pratica n. BA0376032 in atti dal 14/10/2005 DIVISIONE (n. 52536.1/2005)
<b>Indirizzo</b>		VIA TENENTE GAETANO DE VITTOFRANCESCO n. 2/U Interno 14 Piano T										
<b>Notifica</b>							<b>Partita</b>		<b>Mod.58</b>			
<b>Annotazioni</b>		-classamento e rendita validati										

### Mappali Terreni Correlati

Codice Comune A662 - Sezione A - Foglio 29 - Particella 62





# Visura storica per immobile

## Situazione degli atti informatizzati al 29/09/2024

L'intestazione alla data della richiesta deriva dai seguenti atti:

### Situazione degli intestati dal 14/10/2005

N.	DATI ANAGRAFICI	CODICE FISCALE	DIRITTI E ONERI REALI
1			(1) Proprieta' 1000/1000
<b>DATI DERIVANTI DA</b> DIVISIONE del 14/10/2005 Pratica n. BA0376032 in atti dal 14/10/2005 DIVISIONE (n. 52536.1/2005)			

### Situazione dell'unità immobiliare che ha originato il precedente dal 20/07/2005

N.	DATI IDENTIFICATIVI				DATI DI CLASSAMENTO						DATI DERIVANTI DA	
	Sezione Urbana	Foglio	Particella	Sub	Zona Cens.	Micro Zona	Categoria	Classe	Consistenza	Superficie Catastale		Rendita
1		29	62	149			F/4					UNITA' AFFERENTI EDIFICATE SU AREE DI CORTE del 20/07/2005 Pratica n. BA0282514 in atti dal 20/07/2005 UNITA AFFERENTI EDIFICATE SU AREE DI CORTE (n. 3483.1/2005)
<b>Indirizzo</b>				VIA DEVITOFRANCESCO GAETANO n. 2/U Piano T								
<b>Notifica</b>				<b>Partita</b>				<b>Mod.58</b>				

L'intestazione alla data della richiesta deriva dai seguenti atti:

### Situazione degli intestati dal 20/07/2005

N.	DATI ANAGRAFICI	CODICE FISCALE	DIRITTI E ONERI REALI
1			(1) Proprieta' 1000/1000 fino al 14/10/2005
<b>DATI DERIVANTI DA</b> UNITA' AFFERENTI EDIFICATE SU AREE DI CORTE del 20/07/2005 Pratica n. BA0282514 in atti dal 20/07/2005 UNITA AFFERENTI EDIFICATE SU AREE DI CORTE (n. 3483.1/2005)			

Visura telematica

Tributi speciali: Euro 0,90

\* Codice Fiscale Validato in Anagrafe Tributaria.



# Visura storica per immobile

## Situazione degli atti informatizzati al 29/09/2024

<b>Dati della richiesta</b>	<b>Comune di BARI (Codice:A662)</b>
<b>Catasto Fabbricati</b>	<b>Provincia di BARI</b> <b>Foglio: 29 Particella: 62 Sub.: 166</b>

### INTESTATO

I	IEA S.P.A. sede in BARI (BA)	00269150728*	(1) Proprieta' 1000/1000
---	------------------------------	--------------	--------------------------

### Unità immobiliare dal 09/11/2015

N.	DATI IDENTIFICATIVI				DATI DI CLASSAMENTO							DATI DERIVANTI DA
	Sezione Urbana	Foglio	Particella	Sub	Zona Cens.	Micro Zona	Categoria	Classe	Consistenza	Superficie Catastale	Rendita	
1		29	62	166	2		C/6	1	13 m <sup>2</sup>	Totale: 13 m <sup>2</sup>	Euro 66,47	Variazione del 09/11/2015 - Inserimento in visura dei dati di superficie.
Indirizzo		VIA TENENTE GAETANO DE VITTOFRANCESCO n. 2/U Interno 15 Piano T										
Notifica							Partita		Mod.58			
Annotazioni		-classamento e rendita validati										

### Mappali Terreni Correlati

Codice Comune A662 - Sezione A - Foglio 29 - Particella 62

### Situazione dell'unità immobiliare dal 14/10/2005

N.	DATI IDENTIFICATIVI				DATI DI CLASSAMENTO							DATI DERIVANTI DA
	Sezione Urbana	Foglio	Particella	Sub	Zona Cens.	Micro Zona	Categoria	Classe	Consistenza	Superficie Catastale	Rendita	
1		29	62	166	2		C/6	1	13 m <sup>2</sup>		Euro 66,47	DIVISIONE del 14/10/2005 Pratica n. BA0376032 in atti dal 14/10/2005 DIVISIONE (n. 52536.1/2005)
Indirizzo		VIA TENENTE GAETANO DE VITTOFRANCESCO n. 2/U Interno 15 Piano T										
Notifica							Partita		Mod.58			
Annotazioni		-classamento e rendita validati										

### Mappali Terreni Correlati

Codice Comune A662 - Sezione A - Foglio 29 - Particella 62



# Visura storica per immobile

## Situazione degli atti informatizzati al 29/09/2024

L'intestazione alla data della richiesta deriva dai seguenti atti:

### Situazione degli intestati dal 14/10/2005

N.	DATI ANAGRAFICI	CODICE FISCALE	DIRITTI E ONERI REALI
1			(1) Proprieta' 1000/1000
<b>DATI DERIVANTI DA</b> DIVISIONE del 14/10/2005 Pratica n. BA0376032 in atti dal 14/10/2005 DIVISIONE (n. 52536.1/2005)			

### Situazione dell'unità immobiliare che ha originato il precedente dal 20/07/2005

N.	DATI IDENTIFICATIVI				DATI DI CLASSAMENTO						DATI DERIVANTI DA	
	Sezione Urbana	Foglio	Particella	Sub	Zona Cens.	Micro Zona	Categoria	Classe	Consistenza	Superficie Catastale		Rendita
1		29	62	149			F/4					UNITA' AFFERENTI EDIFICATE SU AREE DI CORTE del 20/07/2005 Pratica n. BA0282514 in atti dal 20/07/2005 UNITA AFFERENTI EDIFICATE SU AREE DI CORTE (n. 3483.1/2005)
<b>Indirizzo</b>				VIA DEVITOFRANCESCO GAETANO n. 2/U Piano T								
<b>Notifica</b>				<b>Partita</b>				<b>Mod.58</b>				

L'intestazione alla data della richiesta deriva dai seguenti atti:

### Situazione degli intestati dal 20/07/2005

N.	DATI ANAGRAFICI	CODICE FISCALE	DIRITTI E ONERI REALI
1			(1) Proprieta' 1000/1000 fino al 14/10/2005
<b>DATI DERIVANTI DA</b> UNITA' AFFERENTI EDIFICATE SU AREE DI CORTE del 20/07/2005 Pratica n. BA0282514 in atti dal 20/07/2005 UNITA AFFERENTI EDIFICATE SU AREE DI CORTE (n. 3483.1/2005)			

Visura telematica

Tributi speciali: Euro 0,90

\* Codice Fiscale Validato in Anagrafe Tributaria.

Firmato Da: Vito Colaianni Emesso Da: ArubaPEC EU Qualified Certificates CA G1 Serial#: 311332ab2bee810c66b28c2a8d4659d2



# Visura storica per immobile

## Situazione degli atti informatizzati al 29/09/2024

<b>Dati della richiesta</b>	<b>Comune di BARI (Codice:A662)</b>
<b>Catasto Fabbricati</b>	<b>Provincia di BARI</b> <b>Foglio: 29 Particella: 62 Sub.: 167</b>

### INTESTATO

I	(1) Proprieta' 1000/1000
---	--------------------------

### Unità immobiliare dal 09/11/2015

N.	DATI IDENTIFICATIVI				DATI DI CLASSAMENTO							DATI DERIVANTI DA
	Sezione Urbana	Foglio	Particella	Sub	Zona Cens.	Micro Zona	Categoria	Classe	Consistenza	Superficie Catastale	Rendita	
1		29	62	167	2		C/6	1	11 m <sup>2</sup>	Totale: 11 m <sup>2</sup>	Euro 56,24	Variazione del 09/11/2015 - Inserimento in visura dei dati di superficie.
<b>Indirizzo</b>		VIA TENENTE GAETANO DE VITOFRANCESCO n. 2/U Interno 16 Piano T										
<b>Notifica</b>							<b>Partita</b>		<b>Mod.58</b>			
<b>Annotazioni</b>		-classamento e rendita validati										

### Mappali Terreni Correlati

Codice Comune A662 - Sezione A - Foglio 29 - Particella 62

### Situazione dell'unità immobiliare dal 14/10/2005

N.	DATI IDENTIFICATIVI				DATI DI CLASSAMENTO							DATI DERIVANTI DA
	Sezione Urbana	Foglio	Particella	Sub	Zona Cens.	Micro Zona	Categoria	Classe	Consistenza	Superficie Catastale	Rendita	
1		29	62	167	2		C/6	1	11 m <sup>2</sup>		Euro 56,24	DIVISIONE del 14/10/2005 Pratica n. BA0376032 in atti dal 14/10/2005 DIVISIONE (n. 52536.1/2005)
<b>Indirizzo</b>		VIA TENENTE GAETANO DE VITOFRANCESCO n. 2/U Interno 16 Piano T										
<b>Notifica</b>							<b>Partita</b>		<b>Mod.58</b>			
<b>Annotazioni</b>		-classamento e rendita validati										

### Mappali Terreni Correlati

Codice Comune A662 - Sezione A - Foglio 29 - Particella 62



# Visura storica per immobile

## Situazione degli atti informatizzati al 29/09/2024

L'intestazione alla data della richiesta deriva dai seguenti atti:

### Situazione degli intestati dal 14/10/2005

N.	DATI ANAGRAFICI	CODICE FISCALE	DIRITTI E ONERI REALI
1			(1) Proprieta' 1000/1000
<b>DATI DERIVANTI DA</b> DIVISIONE del 14/10/2005 Pratica n. BA0376032 in atti dal 14/10/2005 DIVISIONE (n. 52536.1/2005)			

### Situazione dell'unità immobiliare che ha originato il precedente dal 20/07/2005

N.	DATI IDENTIFICATIVI				DATI DI CLASSAMENTO						DATI DERIVANTI DA	
	Sezione Urbana	Foglio	Particella	Sub	Zona Cens.	Micro Zona	Categoria	Classe	Consistenza	Superficie Catastale		Rendita
1		29	62	149			F/4					UNITA' AFFERENTI EDIFICATE SU AREE DI CORTE del 20/07/2005 Pratica n. BA0282514 in atti dal 20/07/2005 UNITA AFFERENTI EDIFICATE SU AREE DI CORTE (n. 3483.1/2005)
<b>Indirizzo</b>				VIA DEVITOFRANCESCO GAETANO n. 2/U Piano T								
<b>Notifica</b>				<b>Partita</b>			<b>Mod.58</b>					

L'intestazione alla data della richiesta deriva dai seguenti atti:

### Situazione degli intestati dal 20/07/2005

N.	DATI ANAGRAFICI	CODICE FISCALE	DIRITTI E ONERI REALI
1			(1) Proprieta' 1000/1000 fino al 14/10/2005
<b>DATI DERIVANTI DA</b> UNITA' AFFERENTI EDIFICATE SU AREE DI CORTE del 20/07/2005 Pratica n. BA0282514 in atti dal 20/07/2005 UNITA AFFERENTI EDIFICATE SU AREE DI CORTE (n. 3483.1/2005)			

Visura telematica

Tributi speciali: Euro 0,90

\* Codice Fiscale Validato in Anagrafe Tributaria.

Firmato Da: Vito Colaianni Emesso Da: ArubaPEC EU Qualified Certificates CA G1 Serial#: 31f332ab2bee810c66b28c2ac4d45b9d2



# Visura storica per immobile

## Situazione degli atti informatizzati al 27/09/2024

<b>Dati della richiesta</b>	<b>Comune di BARI (Codice:A662)</b>
<b>Catasto Fabbricati</b>	<b>Provincia di BARI</b> <b>Foglio: 29 Particella: 62 Sub.: 168</b>

### Bene comune non censibile dal 14/10/2005

N.	DATI IDENTIFICATIVI				DATI DI CLASSAMENTO							DATI DERIVANTI DA
	Sezione Urbana	Foglio	Particella	Sub	Zona Cens.	Micro Zona	Categoria	Classe	Consistenza	Superficie Catastale	Rendita	
1		29	62	168								DIVISIONE del 14/10/2005 Pratica n. BA0376032 in atti dal 14/10/2005 DIVISIONE (n. 52536.1/2005)
<b>Indirizzo</b> VIA TENENTE GAETANO DE VITTOFRANCESCO n. 2/U Piano T												
<b>Notifica</b> <b>Partita</b> A <b>Mod.58</b>												

### Mappali Terreni Correlati

Codice Comune A662 - Sezione A - Foglio 29 - Particella 62

### Situazione dell'unità immobiliare che ha originato il precedente dal 20/07/2005

N.	DATI IDENTIFICATIVI				DATI DI CLASSAMENTO							DATI DERIVANTI DA
	Sezione Urbana	Foglio	Particella	Sub	Zona Cens.	Micro Zona	Categoria	Classe	Consistenza	Superficie Catastale	Rendita	
1		29	62	149			F/4					UNITA' AFFERENTI EDIFICATE SU AREE DI CORTE del 20/07/2005 Pratica n. BA0282514 in atti dal 20/07/2005 UNITA' AFFERENTI EDIFICATE SU AREE DI CORTE (n. 3483.1/2005)
<b>Indirizzo</b> VIA DEVITTOFRANCESCO GAETANO n. 2/U Piano T												
<b>Notifica</b> <b>Partita</b> <b>Mod.58</b>												

L'intestazione alla data della richiesta deriva dai seguenti atti:



# Visura storica per immobile

## Situazione degli atti informatizzati al 27/09/2024

### Situazione degli intestati dal 20/07/2005

N.	DATI ANAGRAFICI	CODICE FISCALE	DIRITTI E ONERI REALI
1			(1) Proprieta' 1000/1000 fino al 14/10/2005
<b>DATI DERIVANTI DA</b> UNITA' AFFERENTI EDIFICATE SU AREE DI CORTE del 20/07/2005 Pratica n. BA0282514 in atti dal 20/07/2005 UNITA AFFERENTI EDIFICATE SU AREE DI CORTE (n. 3483.1/2005)			

Visura telematica

Tributi speciali: Euro 0,90

\* Codice Fiscale Validato in Anagrafe Tributaria.

Firmato Da: Vito Colaianni Emesso Da: ArubaPEC EU Qualified Certificates CA.G1 Serial#: 31f332ab2bee810c66b28c2ad4d659d2



# Visura storica per immobile

## Situazione degli atti informatizzati al 26/03/2024

<b>Dati della richiesta</b>	<b>Comune di BARI (Codice:A662)</b>
<b>Catasto Fabbricati</b>	<b>Provincia di BARI</b> <b>Foglio: 29 Particella: 62 Sub.: 149</b>

### Unita' immobiliare soppressa dal 14/10/2005

N.	DATI IDENTIFICATIVI				DATI DI CLASSAMENTO							DATI DERIVANTI DA
	Sezione Urbana	Foglio	Particella	Sub	Zona Cens.	Micro Zona	Categoria	Classe	Consistenza	Superficie Catastale	Rendita	
1		29	62	149								DIVISIONE del 14/10/2005 Pratica n. BA0376032 in atti dal 14/10/2005 DIVISIONE (n. 52536.1/2005)
Notifica		Partita					C		Mod.58			

### La soppressione ha originato e/o variato i seguenti immobili

Foglio 29 Particella 62 Subalterno 152; Foglio 29 Particella 62 Subalterno 153; Foglio 29 Particella 62 Subalterno 154; Foglio 29 Particella 62 Subalterno 155; Foglio 29 Particella 62 Subalterno 156; Foglio 29 Particella 62 Subalterno 157; Foglio 29 Particella 62 Subalterno 158; Foglio 29 Particella 62 Subalterno 159; Foglio 29 Particella 62 Subalterno 160; Foglio 29 Particella 62 Subalterno 161; Foglio 29 Particella 62 Subalterno 162; Foglio 29 Particella 62 Subalterno 163; Foglio 29 Particella 62 Subalterno 164; Foglio 29 Particella 62 Subalterno 165; Foglio 29 Particella 62 Subalterno 166; Foglio 29 Particella 62 Subalterno 167; Foglio 29 Particella 62 Subalterno 168;

### Situazione dell'unita' immobiliare dal 20/07/2005

N.	DATI IDENTIFICATIVI				DATI DI CLASSAMENTO							DATI DERIVANTI DA
	Sezione Urbana	Foglio	Particella	Sub	Zona Cens.	Micro Zona	Categoria	Classe	Consistenza	Superficie Catastale	Rendita	
1		29	62	149			F/4					UNITA' AFFERENTI EDIFICATE SU AREE DI CORTE del 20/07/2005 Pratica n. BA0282514 in atti dal 20/07/2005 UNITA' AFFERENTI EDIFICATE SU AREE DI CORTE (n. 3483.1/2005)
Indirizzo		VIA DEVITOFRANCESCO GAETANO n. 2/U Piano T										
Notifica		Partita							Mod.58			

Firmato Da: Vito Colalanni Emesso Da: ArubaPEC EU Qualified Certificates CA G1 Serial#: 311332ab2bee810c66b28c2ad4d4b9d2





# Visura storica per immobile

## Situazione degli atti informatizzati al 26/03/2024

L'intestazione alla data della richiesta deriva dai seguenti atti:

### Situazione degli intestati dal 20/07/2005

N.	DATI ANAGRAFICI	CODICE FISCALE	DIRITTI E ONERI REALI
1			(1) Proprieta' 1000/1000 fino al 14/10/2005
<b>DATI DERIVANTI DA</b> UNITA' AFFERENTI EDIFICATE SU AREE DI CORTE del 20/07/2005 Pratica n. BA0282514 in atti dal 20/07/2005 UNITA AFFERENTI EDIFICATE SU AREE DI CORTE (n. 3483.1/2005)			

Visura telematica

Tributi speciali: Euro 0,90

\* Codice Fiscale Validato in Anagrafe Tributaria.



Dichiarazione protocollo n. BA0376032 del 14/10/2005

**Agenzia del Territorio  
CATASTO FABBRICATI  
Ufficio Provinciale di  
Bari**

Planimetria di u i u in Comune di Bari

Via Devotofrancesco Gaetano

Fig. 2/U

Identificativa Catastale:

Completata da:

Sezione:

Bruno Carlo

Foglio: 29

Inserito all'albo:

Particella: 62


Geometra

Subalterno: 152

Prov. Bari

N. 2565

Scheda n. 1      Scala 1:200



firmato Da: Vito Colaianni Emesso Da: ArubaPEC EU Qualified Certificates CA G1 Serial#: 31f332ab2bee810c66b228c2ad45b9d2

Ultima planimetria in atti

Catasto dei Fabbricati - Situazione al 26/03/2024 - Comune di BARI(A662) - < Foglio 29 - Particella 62 - Subalterno 152 >  
VIA TENENTE GAETANO DE VITOFRANCESCO n. 2/U Interno 1 Piano T

Dichiarazione protocollo n. BA0376032 del 14/10/2005

**Agenzia del Territorio**  
**CATASTO FABBRICATI**  
Ufficio Provinciale di  
**Bari**

Planimetria di u i u in Comune di Bari

Via Devotofrancesco Gaetano

Fig. 2/U

Identificativa Catastale:

Completata da:

Sezione:

Bruno Carlo

Foglio: 29

Inserito all'albo:

Particella: 62

Geometra

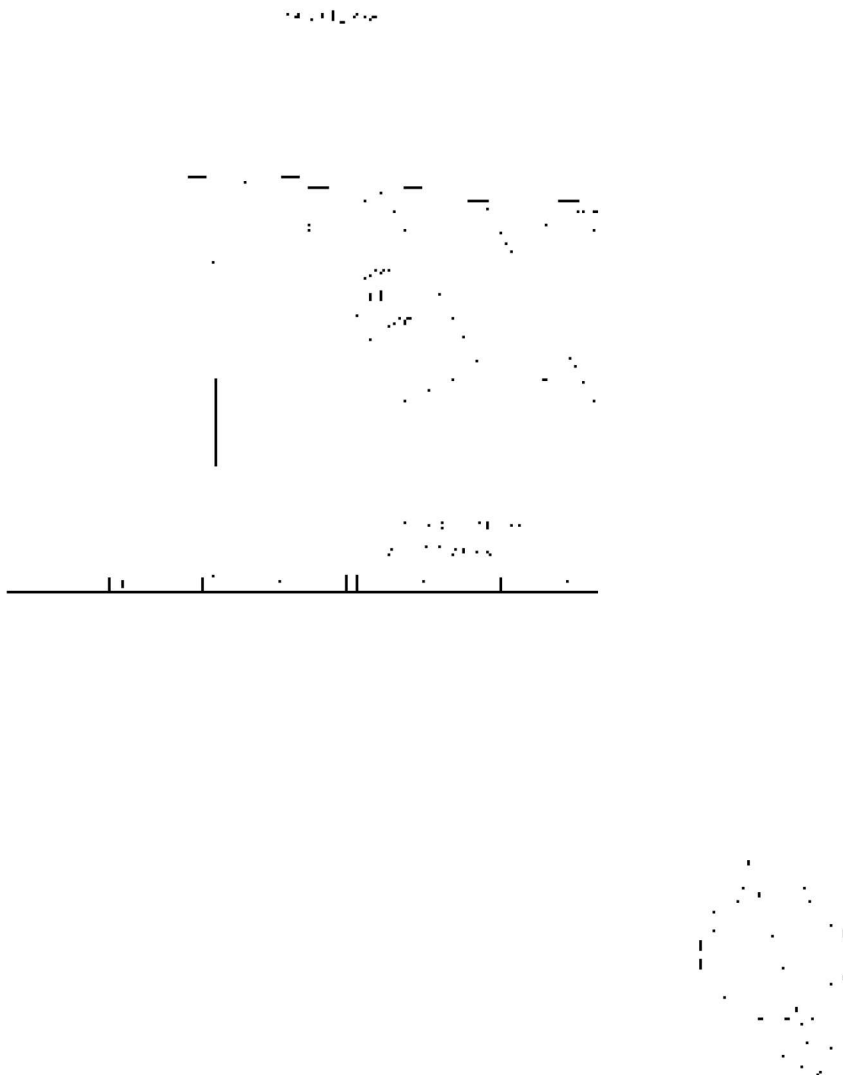
Subalterno: 153

Prov. Bari

N. 2565

Scheda n. 1

Scala 1:200



Firmato Da: Vito Colaianni Emesso Da: ArubaPEC EU Qualified Certificates CA G1 Serial#: 31f332ab2bee810c66b228c2ad45b9d2

Ultima planimetria in atti

Catasto dei Fabbricati - Situazione al 26/03/2024 - Comune di BARI(A662) - < Foglio 29 - Particella 62 - Subalterno 153 >  
VIA TENENTE GAETANO DE VITOFRANCESCO n. 2/U Interno 2 Piano T

Dichiarazione protocollo n. BA0376032 del 14/10/2005

**Agenzia del Territorio  
CATASTO FABBRICATI  
Ufficio Provinciale di  
Bari**

Planimetria di u i u in Comune di Bari

Via Devotofrancesco Gaetano

Fig. 2/U

Identificativa Catastale:

Completata da:

Sezione:

Bruno Carlo

Foglio: 29

Inserito all'albo:

Particella: 62

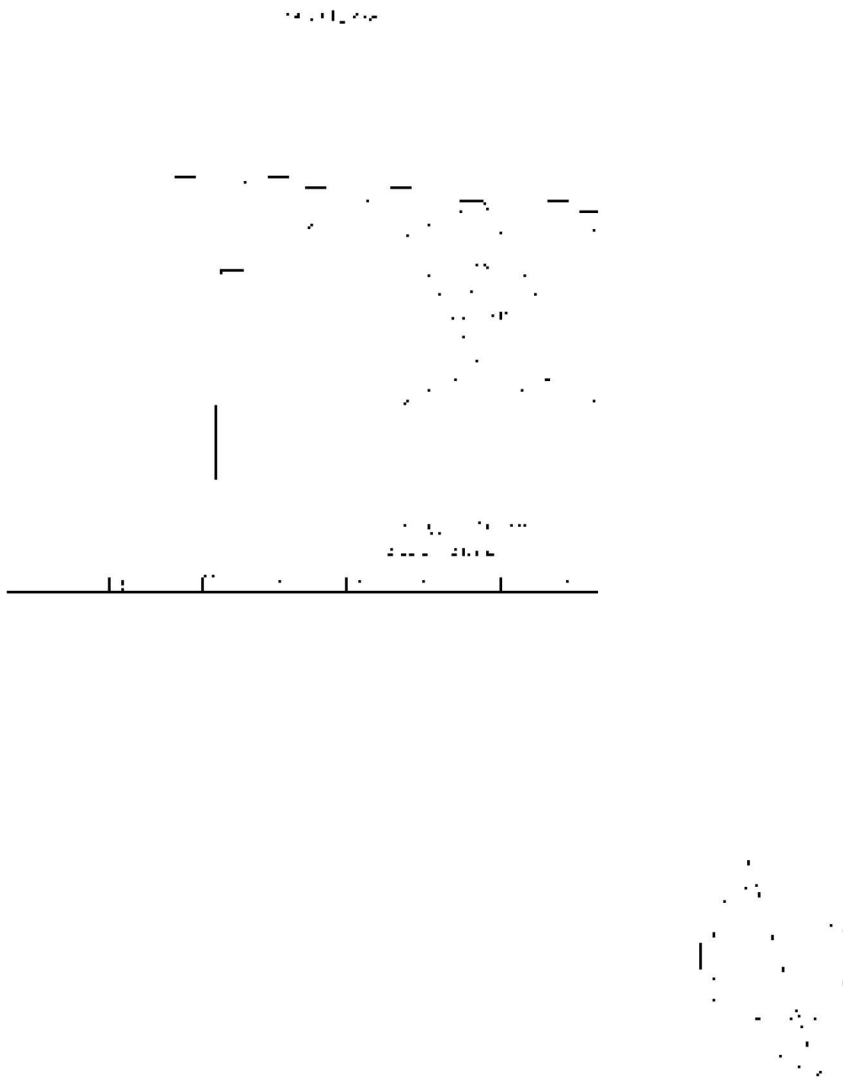
Geometra

Subalterno: 154

Prov. Bari

N. 2565

Scheda n. 1      Scala 1:200



Firmato Da: Vito Colaianni Emesso Da: ArubaPEC EU Qualified Certificates CA G1 Serial#: 31f332ab2bee810c66b228c2ad45b9d2

Ultima planimetria in atti

Catasto dei Fabbricati - Situazione al 26/03/2024 - Comune di BARI(A662) - < Foglio 29 - Particella 62 - Subalterno 154 >  
VIA TENENTE GAETANO DE VITOFRANCESCO n. 2/U Interno 3 Piano T

Dichiarazione protocollo n. BA0376032 del 14/10/2005

**Agenzia del Territorio  
CATASTO FABBRICATI  
Ufficio Provinciale di  
Bari**

Planimetria di u i u in Comune di Bari

Via Devotofrancesco Gaetano

Fig. 2/U

Identificativa Catastale:

Completata da:

Sezione:

Bruno Carlo

Foglio: 29

Inserito all'atto:

Particella: 62

Geometra

Subalterno: 155

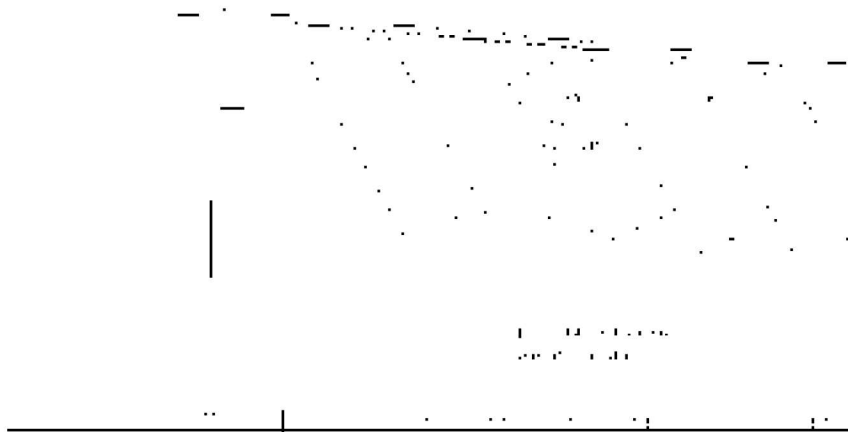
Prov. Bari

N. 2565

Scheda n. 1

Scala 1:200

PLANIMETRIA



firmato Da: Vito Colaianni Emesso Da: ArubaPEC EU Qualified Certificates CA G1 Serial#: 31f332ab2bee810c66b228c2ad45b9d2

Ultima planimetria in atti

Catasto dei Fabbricati - Situazione al 26/03/2024 - Comune di BARI(A662) - < Foglio 29 - Particella 62 - Subalterno 155 >  
VIA TENENTE GAETANO DE VITOFRANCESCO n. 2/U Interno 4 Piano T

Dichiarazione protocollo n. BA0376032 del 14/10/2005

**Agenzia del Territorio  
CATASTO FABBRICATI  
Ufficio Provinciale di  
Bari**

Planimetria di u i u in Comune di Bari

Via Devotofrancesco Gaetano

Fig. 2/U

Identificativa Catastale:

Completata da:

Sezione:

Bruno Carlo

Foglio: 29

Inserito all'atto:

Particella: 62

Geometra

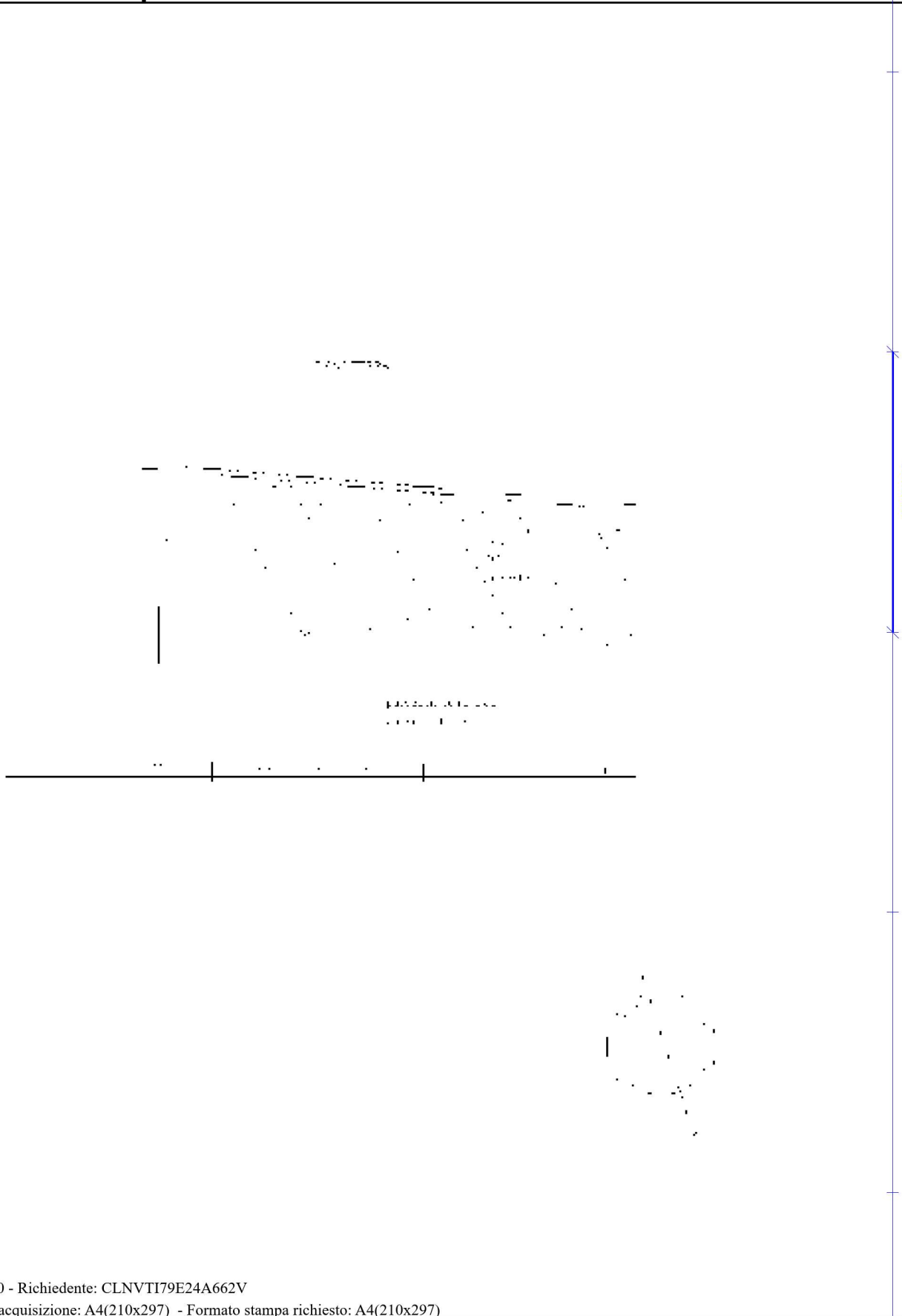
Subalterno: 155

Prov. Bari

N. 2585

Scheda n. 1

Scala 1:200



ArubaPEC EU Qualified Certificates CA G1 Serial#: 31f332ab2bee810c66b228c2ad45b9d2

Ultima planimetria in atti

Catasto dei Fabbricati - Situazione al 26/03/2024 - Comune di BARI(A662) - < Foglio 29 - Particella 62 - Subalterno 156 >  
VIA TENENTE GAETANO DE VITOFRANCESCO n. 2/U Interno 5 Piano T

Dichiarazione protocollo n. BA0376032 del 14/10/2005

**Agenzia del Territorio  
CATASTO FABBRICATI  
Ufficio Provinciale di  
Bari**

Planimetria di u i u in Comune di Bari

Via Devotofrancesco Gaetano

Fig. 2/U

Identificativa Catastale:

Completata da:

Sezione:

Bruno Carlo

Foglio: 29

Inserito all'atto:

Particella: 62

Geometra


Subalterno: 157

Prov. Bari

N. 2565

Scheda n. 1

Scala 1:200



Emesso Da: Vito Colaianni Emesso Da: ArubaPEC EU Qualified Certificates CA G1 Serial#: 31f332ab2bee810c66b228c2ad45b9d2

Ultima planimetria in atti

Catasto dei Fabbricati - Situazione al 26/03/2024 - Comune di BARI(A662) - < Foglio 29 - Particella 62 - Subalterno 157 >  
VIA TENENTE GAETANO DE VITOFRANCESCO n. 2/U Interno 6 Piano T

Dichiarazione protocollata n. BA0376032 del 14/10/2005

**Agenzia del Territorio  
CATASTO FABBRICATI  
Ufficio Provinciale di  
Bari**

Planimetria di u i u in Comune di Bari

Via Devotofrancesco Gaetano

Fig. 2/U

Identificativa Catastale:

Completata da:

Sezione:

Bruno Carlo

Foglio: 29

Inserito all'albo:

Particella: 62

Geometra

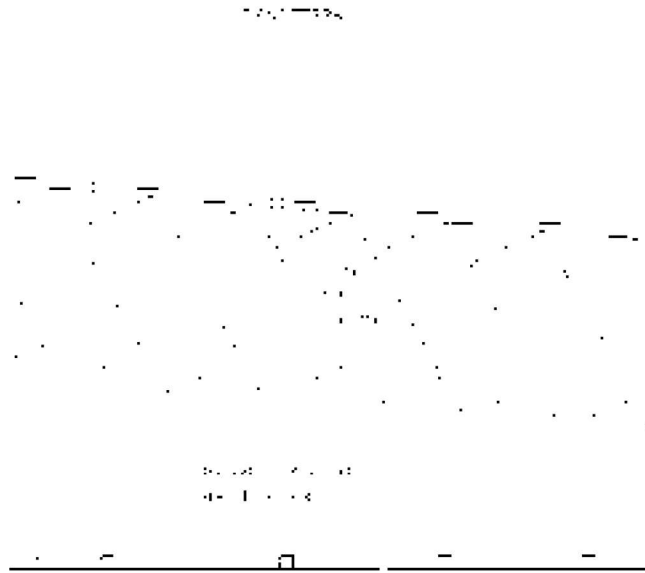
Subalterno: 159

Prov. Bari

N. 2565

Scheda n. 1

Scala 1:200



Firmato Da: Vito Colaianni Emesso Da: ArubaPEC EU Qualified Certificates CA G1 Serial#: 31f332ab2bee810c66b228c2ad45b9d2

Ultima planimetria in atti

Catasto dei Fabbricati - Situazione al 26/03/2024 - Comune di BARI(A662) - < Foglio 29 - Particella 62 - Subalterno 158 >  
VIA TENENTE GAETANO DE VITOFRANCESCO n. 2/U Interno 7 Piano T



Dichiarazione protocollo n. BA0376032 del 14/10/2005

**Agenzia del Territorio**  
**CATASTO FABBRICATI**  
**Ufficio Provinciale di**  
**Bari**

Planimetria di u i u in Comune di Bari

Via Devotofrancesco Gaetano

Fig. 2/U

Identificativa Catastale:

Compilata da:

Sezione:

Bruno Carlo

Foglio: 29

Inserito all'albo:

Particella: 62

Geometra

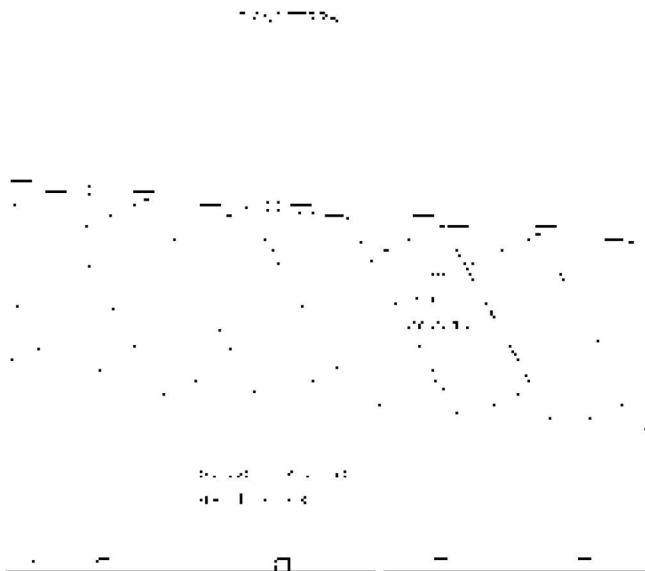
Subalterno: 159

Prov. Bari

N. 2565

Scheda n. 1

Scala 1:200



Firmato Da: Vito Colaianni Emesso Da: ArubaPEC EU Qualified Certificates CA G1 Serial#: 31f332ab2bee810c66b228c2ad45b9d2

Ultima planimetria in atti

Catasto dei Fabbricati - Situazione al 26/03/2024 - Comune di BARI(A662) - < Foglio 29 - Particella 62 - Subalterno 159 >  
VIA TENENTE GAETANO DE VITOFRANCESCO n. 2/U Interno 8 Piano T

Dichiarazione protocollata n. BA0376032 del 14/10/2005

**Agenzia del Territorio  
CATASTO FABBRICATI  
Ufficio Provinciale di  
Bari**

Planimetria di u i u in Comune di Bari

Via Devotofrancesco Gaetano

Fig. 2/U

Identificativa Catastale:

Completata da:

Sezione:

Bruno Carlo

Foglio: 29

Inserito all'atto:

Particella: 62


Geometra

Subalterno: 150

Prov. Bari

N. 2565

Scheda n. 1      Scala 1:200



Firmato Da: Vito Colaianni Emesso Da: ArubaPEC EU Qualified Certificates CA G1 Serial#: 31f332ab2bee810c66b228c2ad45b9d2

Ultima planimetria in atti

Dichiarazione protocollo n. BA0376032 del 14/10/2005

**Agenzia del Territorio  
CATASTO FABBRICATI  
Ufficio Provinciale di  
Bari**

Planimetria di u i u in Comune di Bari

Via Devotofrancesco Gaetano

Fig. 2/U

Identificativa Catastale:

Completata da:

Sezione:

Bruno Carlo

Foglio: 29

Inserito all'atto:

Particella: 62

Geometra

Subalterno: 151

Prov. Bari

N. 2565

Scheda n. 1      Scala 1:200

1:1



Firmato Da: Vito Colaianni Emesso Da: ArubaPEC EU Qualified Certificates CA G1 Serial#: 31f332ab2bee810c66b228c2ad45b9d2

Ultima planimetria in atti

Catasto dei Fabbricati - Situazione al 26/03/2024 - Comune di BARI(A662) - < Foglio 29 - Particella 62 - Subalterno 161 >  
VIA TENENTE GAETANO DE VITOFRANCESCO n. 2/U Interno 10 Piano T

Dichiarazione protocollata n. BA0376032 del 14/10/2005

**Agenzia del Territorio  
CATASTO FABBRICATI  
Ufficio Provinciale di  
Bari**

Planimetria di u i u in Comune di Bari

Via Devotofrancesco Gaetano

Fig. 2/U

Identificativa Catastale:

Completata da:

Sezione:

Bruno Carlo

Foglio: 29

Inserito all'albo:

Particella: 62

Geometra

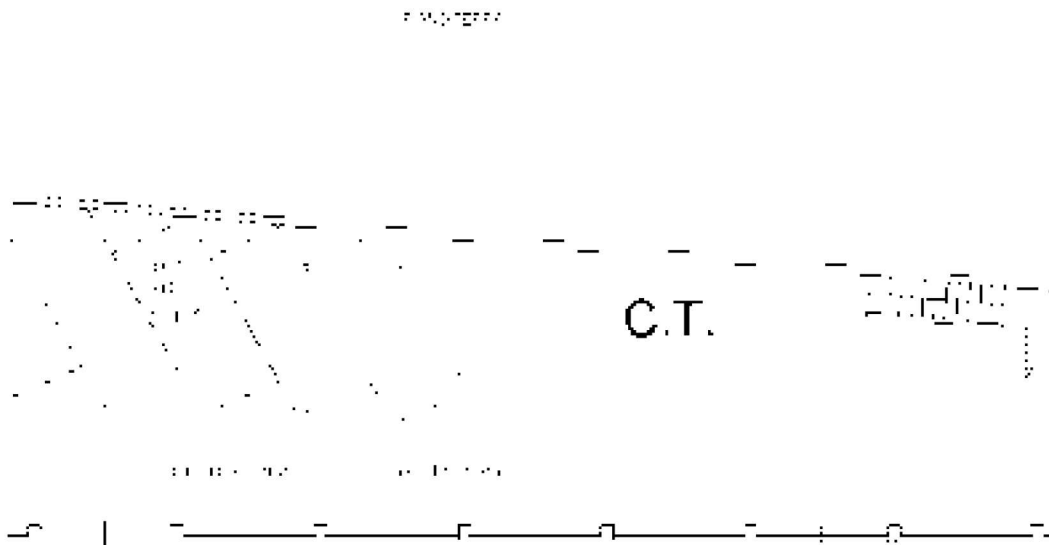
Subalterno: 152

Prov. Bari

N. 2565

Scheda n. 1

Scala 1:200



Firmato Da: Vito Colaianni Emesso Da: ArubaPEC EU Qualified Certificates CA G1 Serial#: 31f332ab2bee810c66b228c2ad45b9d2

Ultima planimetria in atti

Dichiarazione protocollata n. BA0376032 del 14/10/2005

**Agenzia del Territorio  
CATASTO FABBRICATI  
Ufficio Provinciale di  
Bari**

Planimetria di u i u in Comune di Bari

Via Devotofrancesco Gaetano

Fig. 2/U

Identificativa Catastale:

Completata da:

Sezione:

Bruno Carlo

Foglio: 29

Inserito all'atto:

Particella: 62

Geometra

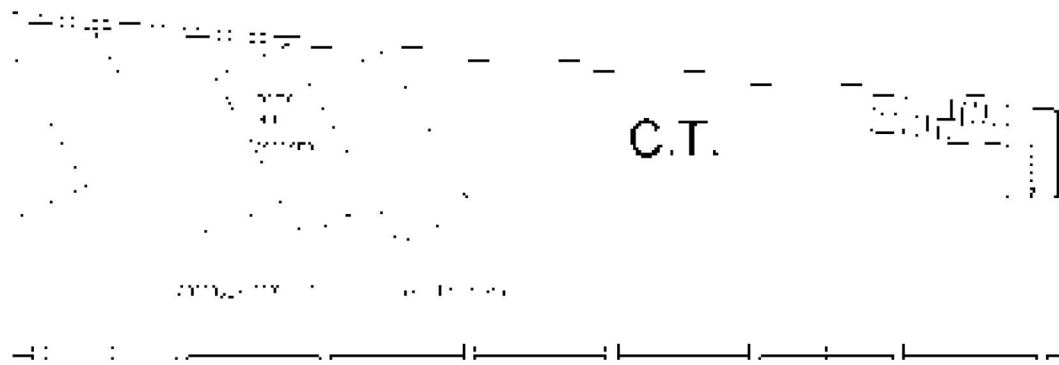
Subalterno: 153

Prov. Bari

N. 2565

Scheda n. 1

Scala 1:200



Formato Da: Vito Colaianni Emesso Da: ArubaPEC EU Qualified Certificates CA G1 Serial#: 31f332ab2bee810c66b228c2ad45b9d2

Ultima planimetria in atti

Dichiarazione protocollo n. BA0376032 del 14/10/2005

**Agenzia del Territorio  
CATASTO FABBRICATI  
Ufficio Provinciale di  
Bari**

Planimetria di u i u in Comune di Bari

Via Devotofrancesco Gaetano

fig. 2/U

Identificativa Catastale:

Completata da:

Sezione:

Bruno Carlo

Foglio: 29

Inserito all'albo:

Particella: 62

Geometra


Subalterno: 154

Prov. Bari

N. 2565

Scheda n. 1

Scala 1:200



Emesso Da: Vito Colaianni Emesso Da: ArubaPEC EU Qualified Certificates CA G1 Serial#: 31f332ab2bee810c66b228c2ad45b9d2

Ultima planimetria in atti

Catasto dei Fabbricati - Situazione al 26/03/2024 - Comune di BARI(A662) - < Foglio 29 - Particella 62 - Subalterno 164 >  
VIA TENENTE GAETANO DE VITOFRANCESCO n. 2/U Interno 13 Piano T

Dichiarazione protocollo n. BA0376032 del 14/10/2005

**Agenzia del Territorio**  
**CATASTO FABBRICATI**  
Ufficio Provinciale di  
**Bari**

Planimetria di u i u in Comune di Bari

Via Devotofrancesco Gaetano

Fiv. 2/U

Identificativa Catastale.

Completata da:

Sezione:

Bruno Carlo

Foglio: 29

Inserito all'albo:

Particella: 62

Geometra


Subalterno: 155

Prov. Bari

N. 2565

Scheda n. 1      Scala 1:200

FABBRICATI



Emesso Da: Vito Colaianni Emesso Da: ArubaPEC EU Qualified Certificates CA G1 Serial#: 31f332ab2bee810c66b228c2ad45b9d2

Ultima planimetria in atti

Catasto dei Fabbricati - Situazione al 26/03/2024 - Comune di BARI(A662) - < Foglio 29 - Particella 62 - Subalterno 165 >  
VIA TENENTE GAETANO DE VITOFRANCESCO n. 2/U Interno 14 Piano T

Dichiarazione protocollata n. BA0376032 del 14/10/2005

**Agenzia del Territorio  
CATASTO FABBRICATI  
Ufficio Provinciale di  
Bari**

Planimetria di u i u in Comune di Bari

Via Devotofrancesco Gaetano

Fig. 2/U

Identificativa Catastale:

Completata da:

Sezione:

Bruno Carlo

Foglio: 29

Inserito all'atto:

Particella: 62

Geometra


Subalterno: 155

Prov. Bari

N. 2565

Scheda n. 1

Scala 1:200



firmato Da: Vito Colaianni Emesso Da: ArubaPEC EU Qualified Certificates CA G1 Serial#: 31f332ab2bee810c66b228c2ad45b9d2

Ultima planimetria in atti

Catasto dei Fabbricati - Situazione al 26/03/2024 - Comune di BARI(A662) - < Foglio 29 - Particella 62 - Subalterno 166 >  
VIA TENENTE GAETANO DE VITOFRANCESCO n. 2/U Interno 15 Piano T



Dichiarazione protocollo n. BA0376032 del 14/10/2005

**Agenzia del Territorio  
CATASTO FABBRICATI  
Ufficio Provinciale di  
Bari**

Planimetria di u i u in Comune di Bari

Via Devotofrancesco Gaetano

fig. 2/U

Identificativa Catastale:

Completata da:

Sezione:

Bruno Carlo

Foglio: 29

Inserito all'albo:

Particella: 62

Geometra

Subalterno: 157

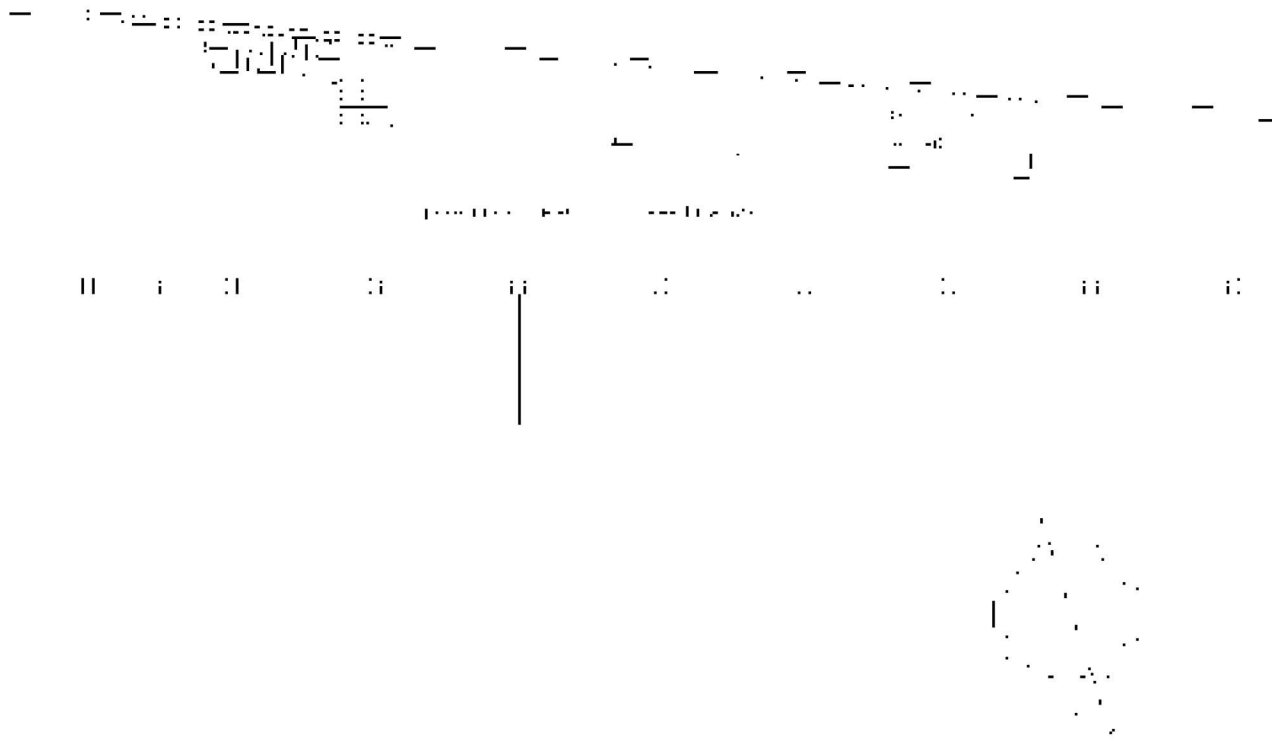
Prov. Bari

N. 2565

Scheda n. 1

Scala 1:200

0,000000



firmato Da: Vito Colaianni Emesso Da: ArubaPEC EU Qualified Certificates CA G1 Serial#: 31f332ab2bee810c66b228c2ad45b9d2

Ultima planimetria in atti

Catasto dei Fabbricati - Situazione al 26/03/2024 - Comune di BARI(A662) - < Foglio 29 - Particella 62 - Subalterno 167 >  
VIA TENENTE GAETANO DE VITOFRANCESCO n. 2/U Interno 16 Piano T

### **ALLEGATO C: REGOLARITA' URBANISTICA ED EDILIZIA**

- Licenza di Costruzione n° 646/69 rilasciata dal Sindaco del Comune di Bari il 27.02.1970 alla società Immobiliare Adriatica
- Licenza di Costruzione in variante n° 876/71 rilasciata dal Sindaco del Comune di Bari il 30.09.1972 alla società Impresa Edilizia Adriatica
- Dichiarazione di abitabilità prot. n. 119947 del 27 ottobre 1972
- Permesso di Costruire in sanatoria n. 441/2005 rilasciato in data 20/06/2006

