

Appendice 3)

Visure catastali immobili sig.



Direzione Provinciale di Bari
Ufficio Provinciale - Territorio
Servizi Catastali

Catasto fabbricati

Visura storica per immobile

Situazione degli atti informatizzati dall'impianto meccanografico al 16/05/2024



Immobile di catasto fabbricati



Causali di aggiornamento ed annotazioni

Informazioni riportate negli atti del catasto al 16/05/2024

Dati identificativi: Comune di **BARI (A662) (BA)**
Sez. Urb. **CA** Foglio **23** Particella **1215** Subalterno **1**
Partita: **34253**

Particelle corrispondenti al catasto terreni

Comune di **BARI (A662B) (BA)**
Foglio **23** Particella **1215**

Classamento:

Rendita: **Euro 387,34**
Rendita: **Lire 750.000**
Zona censuaria **3**,
Categoria **A/4^a**, Classe **3**, Consistenza **7,5 vani**
Sez. Urb. **CA** Foglio **23** Particella **1215** Subalterno **1**
Indirizzo: VIA DELLA PACE n. 18-20 Piano S/1 - T - 1
Dati di superficie: Totale: **170 m²** Totale escluse aree scoperte ^{b)}: **169 m²**

> Intestati catastali

1.

Diritto di: Proprieta' per 1/4



Diritto di: Proprieta' per 1/4





Diritto di: Proprieta' per 1/4





Diritto di: Proprieta' per 1/4




> Dati identificativi

-  **dall'impianto al 11/08/1986 antecedente l'impianto meccanografico** Impianto meccanografico del 30/06/1987
Immobile predecessore
Comune di **BARI (A662) (BA)**
Sez. Urb. **CA Foglio 23 Particella 1215**
Sez. Urb. **CA Foglio 23 Particella 3175**
-  **dal 11/08/1986** VARIAZIONE del 11/08/1986 in atti dal 23/11/1999
AMPLIAMENTO - SOPRAELEVAZIONE - CLASSAMENTO
(n. 2662/C.1/1986)
Immobile attuale
Comune di **BARI (A662) (BA)**
Sez. Urb. **CA Foglio 23 Particella 1215 Subalterno 1**

> Indirizzo

-  **dal 11/08/1986 al 11/08/1986 antecedente l'impianto meccanografico** Impianto meccanografico del 30/06/1987
Immobile predecessore
Comune di **BARI (A662) (BA)**
Sez. Urb. **CA Foglio 23 Particella 1215**
Sez. Urb. **CA Foglio 23 Particella 3175**
VIA DELLA PACE n. 18/20 Piano 3
Partita: **34253**
-  **dal 11/08/1986** VARIAZIONE del 11/08/1986 in atti dal 23/11/1999
AMPLIAMENTO - SOPRAELEVAZIONE - CLASSAMENTO
(n. 2662/C.1/1986)
Immobile attuale
Comune di **BARI (A662) (BA)**
Sez. Urb. **CA Foglio 23 Particella 1215 Subalterno 1**
VIA DELLA PACE n. 18-20 Piano S/1 - T - 1
Partita: **34253**

> Dati di classamento

-  **dal 11/08/1986 al 11/08/1986 antecedente l'impianto meccanografico** Impianto meccanografico del 30/06/1987
Immobile predecessore
Comune di **BARI (A662) (BA)**
Sez. Urb. **CA Foglio 23 Particella 1215**
Sez. Urb. **CA Foglio 23 Particella 3175**
Rendita: **Lire 528**



Zona censuaria **3**
Categoria **A/6^c**, Classe **3**, Consistenza **3,0 vani**
Partita: **34253**

 dal **11/08/1986** al **01/01/1992**

Immobile attuale
Comune di **BARI (A662) (BA)**
Sez. Urb. **CA Foglio 23 Particella 1215 Subalterno 1**
Rendita: **Lire 1.020**
Zona censuaria **3**
Categoria **A/4^d**, Classe **3**, Consistenza **7,5 vani**
Partita: **34253**

VARIAZIONE del 11/08/1986 in atti dal 23/11/1999
AMPLIAMENTO - SOPRAELEVAZIONE - CLASSAMENTO
(n. 2662/C.1/1986)

 dal **01/01/1992**

Immobile attuale
Comune di **BARI (A662) (BA)**
Sez. Urb. **CA Foglio 23 Particella 1215 Subalterno 1**
Rendita: **Euro 387,34**
Rendita: **Lire 750.000**
Zona censuaria **3**
Categoria **A/4^d**, Classe **3**, Consistenza **7,5 vani**
Partita: **34253**

Variazione del quadro tariffario del 01/01/1992

> Dati di superficie

 dal **09/11/2015**

Immobile attuale
Comune di **BARI (A662) (BA)**
Sez. Urb. **CA Foglio 23 Particella 1215 Subalterno 1**
Totale: **170 m²**
Totale escluse aree scoperte : **169 m²**

Superficie di Impianto pubblicata il 09/11/2015
Dati relativi alla planimetria : data di presentazione
01/08/1986, prot. n. 000002662



Direzione Provinciale di Bari
Ufficio Provinciale - Territorio
Servizi Catastali

> Storia degli intestati dell'immobile

Dati identificativi: Immobile predecessore - Comune di BARI (A662)(BA) Sez. Urb. CA Foglio 23 Particella 1215

1. Impianto meccanografico del 30/06/1987

dall'impianto al 11/08/1986 antecedente
l'impianto meccanografico
Diritto di: Proprieta' per 1/2 (deriva dall'atto 1)

dall'impianto al 11/08/1986 antecedente
l'impianto meccanografico
Diritto di: Proprieta' per 1/2 (deriva dall'atto 1)

Dati identificativi: Immobile attuale - Comune di BARI (A662)(BA) Sez. Urb. CA Foglio 23 Particella 1215 Sub. 1

2. VARIAZIONE del 11/08/1986 in atti dal 23/11/1999
AMPLIAMENTO - SOPRAELEVAZIONE - CLASSAMENTO
(n. 2662/C.1/1986)

dal 11/08/1986 al 13/08/2016
Diritto di: Proprieta' per 1/2 (deriva dall'atto 2)

dal 11/08/1986 al 13/08/2016
Diritto di: Proprieta' per 1/2 (deriva dall'atto 2)

dal 13/08/2016 al 18/11/2018
Diritto di: Proprieta' per 1/12 (deriva dall'atto 3)

3. DENUNZIA (NEI PASSAGGI PER CAUSA DI MORTE) del 13/08/2016 Pubblico ufficiale MARTINO Sede CARONARA (BA) - UU Sede BARI (BA) Registrazione Volume 9990 n. 6608 registrato in data 14/12/2016 - SUCC. ALESSANDRINO Voltura n. 30257.1/2016 - Pratica n. BA0380733 in atti dal 16/12/2016

dal 13/08/2016 al 18/11/2018
Diritto di: Proprieta' per 1/12 (deriva dall'atto 3)

dal 13/08/2016 al 18/11/2018
Diritto di: Proprieta' per 1/12 (deriva dall'atto 3)

dal 13/08/2016 al 18/11/2018
Diritto di: Proprieta' per 1/12 (deriva dall'atto 3)



Direzione Provinciale di Bari
Ufficio Provinciale - Territorio
Servizi Catastali

📅 dal 13/08/2016 al 18/11/2018
Diritto di: Proprieta' per 8/12 (deriva dall'atto 3)



📅 dal 18/11/2018
Diritto di: Proprieta' per 1/4 (deriva dall'atto 4)



📅 dal 18/11/2018
Diritto di: Proprieta' per 1/4 (deriva dall'atto 4)



📅 dal 18/11/2018
Diritto di: Proprieta' per 1/4 (deriva dall'atto 4)



📅 dal 18/11/2018
Diritto di: Proprieta' per 1/4 (deriva dall'atto 4)

4. SUCCESSIONE EX LEGE di MARTINO GIUSEPPINA del 18/11/2018 Sede BARI (BA) Registrazione Volume 88888 n. 397594 registrato in data 16/12/2019 - Trascrizione n. 11256.1/2020 Reparto PI di BARI in atti dal 23/04/2020

Visura telematica

Tributi speciali: Euro 0,90

Legenda

- a) A/4: Abitazioni di tipo popolare
- b) Escluse le "superfici di balconi, terrazzi e aree scoperte pertinenziali e accessorie, comunicanti o non comunicanti" - cfr. Provvedimento del Direttore dell'Agenzia delle Entrate 29 marzo 2013
- c) A/6: Abitazioni di tipo rurale
- d) A/4: Abitazioni di tipo popolare
- e) Codice fiscale collegato

