


NOTARO MARIA ARMANNO
COLLEGIO NOTARILE DI PALERMO



CERTIFICATO NOTARILE IPO-CATASTALE

ai sensi del 2° comma dell'art.567 c.p.c.
limitatamente agli immobili oggetto del pignoramento 467/99
trascritto il 3.8.1999 ai nn. 30923/22453
e limitatamente al periodo dall'1.8.1979 al 4.8.1999
CONTRO
[redacted], con sede in Palermo

IN FAVORE

[redacted]
con sede in Palermo

IMMOBILI COSI' DESCRITTI NELLA NOTA DI TRASCRIZIONE DEL PI-
GNORAMENTO IN OGGETTO - TUTTI 1/1 PROPRIETA' -

1) Palermo, cat. T, foglio 141, particella 523, nat. T, are
8.31 contrada Boccadifalco

RISULTANZE VISURE CATASTALI

Nel C.T. di Palermo, partita 21169, in [redacted]
[redacted] con sede in Palermo, foglio 141, part.lla 523, nat.
T., are 8.31.

PROVENIENZA

Con atto 18.7.57 not.Marsala, trascritto il 14.9.57 ai
nn.21633/18817 [redacted] ha acquistato da potere
di Plances Vito part.lla 523 del f. 141 di are 16,21

- 2) Monreale, cat. T, foglio 16, particella 49, nat. T, ha
3.40.88, contrada Monte Caputo
- 3) Monreale, cat. T, foglio 16, particella 36, nat. T, con-
trada Monte Caputo
- 4) Monreale, cat. T, foglio 16, particella 364, nat. T,
- 5) Monreale, cat. T, foglio 16, particella 34, nat. T, Ha
2.23.14, contrada Monte Caputo
- 6) Monreale, cat. T, foglio 16, particella 35, nat. T, con-
trada Monte Caputo
- 7) Monreale, cat. T, foglio 16, particella 50, nat. T, con-
trada Monte Caputo
- 8) Monreale, cat. T, foglio 16, particella 363, nat. T, con-
trada Monte Caputo

RISULTANZE VISURE CATASTALI

Partita 10473, in ditta a [redacted]
[redacted] foglio 16, particelle:
- 49, ha 1.06.73, nat. T, r.d. £. 37.355, r.a. £. 10673
- 50, are 47.03, nat. T, r.d. £. 8818, r.a. £. 4703
Partita 51278, in [redacted]
[redacted] foglio 16, particella 36, are 02.60, nat. T,

*JK letto 1
anche in
per...*



r.d. £. 2.210, r.a. £. 650

Partita 1103, in [REDACTED]

[REDACTED] COMUNE DI MONREALE - concedente, foglio 16, particella:
- 34, are 19.51, r.d. £. 8.779, r.a. £. 5.853

Partita 53840, in [REDACTED]

[REDACTED] COMUNE DI MONREALE, concedente, foglio 16, particella:
- 35, are 15.24, r.d. £. 30.480, r.a. £. 12.954.

N.B.: Per le part.lle 364 e 363 del f. 16 del Catasto Terreni di Monreale l'UTE di Palermo in data 16.10.2000 ha certificato quanto segue: L'immobile non risulta negli atti informatizzati del Catasto Terreni alla data richiesta (VEDI VISURE CATASTALI ALLEGATE)

PROVENIENZA

Dagli accertamenti ipotecari non è stato rinvenuto alcun titolo di provenienza delle particelle 49 e 50 del f. 16 a favore [REDACTED] PA.

Le part.lle 49 e 50/a di are 24.50 del f. 16 risultano donate da [REDACTED] con atto 6.1.84 not.E.Lupo rep. 1301

Invece, dalle visure ipotecarie si ricava che:

Con atto di vendita 12.9.63 not. G. Marsala, trascritto il 17.9.63 ai nn. 29231/25231 la soc. [REDACTED] ha acquistato da [REDACTED] la superficie complessiva di Ha 3.40.88 in Monreale e precisamente: Ha 1.17.74, foglio 15 part.lle 49, 36, 364; Ha 2.23.14, foglio 15, part.lle 34, 35, 50, 363

N.B.: Le particelle colpite nel pignoramento (nn. 2-8 e cioè 49, 36, 364, 34, 35, 50 e 363) sono indicate con il foglio 16, mentre le particelle acquistate con l'atto 12.9.63 not. G. Marsala appartengono al foglio 15 e sono riportate nel C.T. di Monreale come segue: Partita 40882, in [REDACTED] [REDACTED] foglio 15, particelle:- 49, centiare 55, - 36, are 62.00, - 364, are 55.19, - 34, ha 1.44.13, - 35, centiare 71, - 50, centiare 94, - 363, are 77.36

9) Palermo, cat. T, foglio 141, particella 696, nat. T, are 12.25, contrada Monte Caputo

RISULTANZE VISURE CATASTALI

Partita 24962, in ditta a [REDACTED] con sede in Palermo foglio 141, particella 696, are 11.63, nat. T, r.d. £. 6.978, r.a. £. 6.978.

PROVENIENZA

Le particelle 49 e 50/a sono in capo alla ditta [REDACTED] con sede in Palermo foglio 15, particelle 49, 36, 364 e in C.T.

Con atto 25.11.63 not. Ferrauto, trascritto il 6.12.63 ai nn. 40242/34729 la società [redacted] con sede in Palermo ha acquistato da potere di [redacted] un appezzamento di terreno in Palermo, f. 141, part.lla 696 di are 20

- 10) Palermo, cat. T, foglio 141, particella 648, nat. T, are 7.39, contrada Caputo
11) Palermo, cat. T, foglio 141, particella 516, nat. T, are 60.73, contrada Caputo

RISULTANZE VISURE CATASTALI

C.T. di Palermo, partita 0, foglio 141, particella 648
Partita 0, foglio 141, particella 648, superficie 0
N.B. : L'originaria particella 648 di are 11.15, dipendente dalla partita 86567 in ditta a [redacted] con sede in Palermo è stata frazionata con variazione (F) N. 5946.002.94 del 31.12.1994 in atti dal 26.6.1997
P.LLA PRIMA: F. 141, N. 648
P.LLE DOPO : F. 141, N. 648
F. 141, N. 1628 (are 7.39)
F. 141, N. 1629

In conclusione la superficie colpita dal pignoramento di are 7.39 si riferisce soltanto alla part.lla 1628 di are 7.39

Partita 0, foglio 141, particella 516, superficie 0
L'ORIGINARIA PARTICELLA 516 di are 60.73 DIPENDENTE DALLA PARTITA 86567 IN DITTA A [redacted] con sede in Palermo è stata frazionata con variazione (F) N. 5946.001.94 del 31.12.1994 in atti dal 26.6.1997
La soppressione ha originato le particelle: 1626 (are 50.48) e 1627 (are 10.25)

PROVENIENZA

Con atto 29.12.65 not. Di Giorgio, trascritto il 5.2.66 ai nn. 4958/4175 la società [redacted] con sede in Palermo ha acquistato da potere di [redacted] un appezzamento di terreno in Palermo, c.da Caputo, f. 141, part.lla 658 di are 21.32, part.lla 524 di are 13.84, part.lla 648 di are 11.15 e part.lla 516 di are 60.73

- 12) Monreale, cat. T, foglio 15, particella 249, nat. T, are 12.25, contrada Caputo
13) Palermo, cat. T, foglio 15, particella 11, nat. T, are 29.40, contrada Caputo
14) Palermo, cat. T, foglio 15, particella 12, nat. T, are 45.64, contrada Caputo

RISULTANZE VISURE CATASTALI

C.T. di Monreale, partita 40625, in ditta tutt'ora a [redacted], foglio 15, particella 249, uliveto, are 12.25, r.d. £. 7.350, r.a. £. 7350

C.T. di Palermo, partita 57578, in ditta [REDACTED]
foglio 15, particelle:
- 11, are 2.62.85;
- 12, are 4.88;



PROVENIENZA

Con atto 3.3.67 not. [REDACTED] 13.3.67 ai nn. 8963 /7442 la società "La Realizzatrice SpA" con sede in Palermo ha acquistato da potere di [REDACTED] fondo rustico in Palermo e Monreale, c.da Caputo di are 87.29, nel CT di Monreale f. 15, part.lla 249 di are 12.25, nel CT di Palermo f. 143, part.lla 11 di are 29.40 e part.lla 12 di are 45.64. Dagli accertamenti ipotecari effettuati non è stato rinvenuto alcun titolo di proprietà a favore di [REDACTED] relativamente alle part.lle 11 e 12 del foglio 15 nel C.T. di Palermo, particelle oggetto anch'esse della trascrizione dipendente da pignoramento in virtù del quale si procede.

N.B.: Nella nota di trascrizione del pignoramento sono state colpite le particelle 11 e 12 del foglio 15 del Comune di Palermo, mentre con l'atto di provenienza del 3.3.67 not. Rocca, sono state acquistate le part.lle 11 e 12 del foglio 143 del Comune di Palermo.

Infatti dalle visure catastali effettuate risulta:

C.T. del Comune di Palermo, partita 21169, in ditta a [REDACTED] foglio 143, particelle:

- 11, are 29.40;
- 12, are 45.64;

15) Palermo, cat. T, foglio 14, particella 812, are 6.22, contrada Boccadifalco

RISULTANZE VISURE CATASTALI

Partita 65926, in ditta a [REDACTED]
[REDACTED] concedente, foglio 14, part.lla 812, centiare 80

PROVENIENZA

Con atto 17.4.69 not. Rocca, trascritto il 2.5.69 ai nn. 16633/13097 la società [REDACTED] con sede in Palermo ha acquistato da potere di [REDACTED] terreno in Palermo a Boccadifalco, c.da Caputo di are 6.22, f. 141, part.lla 812 (ex 535 frazionata)

N.B.: Nella nota di trascrizione del pignoramento è stata colpita la particella 812 del foglio 14, mentre nell'atto di acquisto la part.lla 812 è del foglio 141

Dagli accertamenti effettuati non è stato rinvenuto alcun titolo di proprietà a favore di [REDACTED] relativamente alla particella 812 del foglio 14 nel Catasto Terreni di Palermo, particelle oggetto anch'esse della trascrizione



RISULTANZE VISURE CATASTALI

Partita 86567 in ditta [redacted] con sede in Palermo, foglio 141, particelle:

- 639, are 6.66, uliveto

N.B.: La superficie della part.lla 639 è indicata nel pignoramento e nell'atto di provenienza con una superficie di are 13.26

Con atto 19.12.83 not. S. Diliberto, trascritto il 18.1.1984 ai nn. 2537/2025 A FAVORE [redacted]

[redacted] venduto un lotto di terreno in Palermo esteso mq. 1140, f. 141, part.lle 1215 (ex 638/b) di are 4.80 e 1216 (ex 639/b) di are 6.60

SEGUE ANNOTAMENTO RISOLUZIONE CONTRATTO 11.9.89 NN. 37067/3191 giusta atto di retrocessione e risoluzione di contratto 13.12.85 in not. Rocca, trascritto in data 11.1.86 ai nn. 1086/871 mediante il quale le dette particelle 1215 di are 4.80 e 1216 di are 6.60 per un totale di are 11.40 sono ritornate nella piena proprietà della soc. [redacted]

[redacted] (VEDI OSSERVAZIONI NN. 17 E 65)

- 746, incolto produttivo, are 33, r.d. £. 990, r.a. £.330

- 510, qualità 0, are 4.15, r.d. =, r.a. =

- 512, qualità 0, are 39.50, qualità 0, senza redditi.

- 675, incolto prod., are 34.98, r.d. £.1.399, r.a. £. 699

- 544, uliveto, are 33.45, r.d. £. 33.450, r.a. £. 26.670

N.B.: La superficie della part.lla 544 è indicata nel pignoramento e nella visura catastale di are 33.45 mentre nell'atto di provenienza è indicata con una superficie di are 38.20

- 695, uliveto, are 12.50, r.d. £. 12.500, r.a. £. 10.000

N.B.: La superficie della part.lla 695 è indicata nel pignoramento e nella visura catastale di are 12.50 mentre nell'atto di provenienza è indicata con una superficie di are 13.40

*refae
o nuova
particelle*

- 722, incolto produttivo, are 14.82, r.d. 592, r.a. £. 296

- 723 - Nel C.T. di Palermo come part.lla 723 è stata individuata soltanto quanto segue:

Partita 63300 in ditta a [redacted] r-
[redacted] foglio 141, particella 723, are 2.80, r.d. 112, r.a. £. 56

N.B.: Con atto del 21.12.1973 not. Zalapì, trascritto il 6.8.74 ai nn. 26008/21706 (VEDI TRASCRIZIONI CONTRO) [redacted]

[redacted] un lotto di terreno di mq. 1000 in Palermo, f. 141, part.lle 1037 (ex 541/b), 1038 (ex 695/b), 1039 (ex 721/b), 723 (ex 723/a)

L'intestazione catastale è coerente con la vendita del 21.12.73 not. Zalapì. La superficie catastale di are 2.80 non corrisponde a quella indicata nel pignoramento e nell'atto di provenienza di are 3.50

Dal frazionamento allegato al suddetto atto risulta che la

part.lla 723 di are 3,50 è stata frazionata in 723 (ex 723/a) di are 2,80 (venduta col detto atto) e 1040 (ex 723/b) di centiare 70



- Partita 0, foglio 141, particella 649, superficie 0
N.B. : L'originaria particella 649 di are 14.21, dipendente dalla partita 86567 in [redacted] con sede in Palermo è stata frazionata con variazione (F) N. 5946.003.94 del 31.12.1994 in atti dal 26.6.1997

P.LLA PRIMA: F. 141, N. 649

P.LLE DOPO : F. 141, N. 649

F. 141, N. 1630 (are 13.25)

1631 (centiare 96)

tot. 14.21

N.B.: Nella visura è precisato che la part.lla 1631 di are 14.97 comprende le particelle 1627 e 1629

N.B.: La particella 649 nel titolo di acquisto risulta di are 14.21, nel pignoramento di are 13.25, ed nel C.T. di are 14.21 poi frazionata nelle part.lle 1630 e 1631

In conclusione la superficie di are 13.25 indicata nella nota di trascrizione del pignoramento corrisponde alla partixcella derivata 1630

- Partita 86567 suddetta, foglio 141, particelle:

- 810, qualità 0, are 13.96, r.d. =, r.a. =

INESISTENZA

part. 507: Dalle visure catastali risulta l'inesistenza della particella 507 (VISURA CATASTALE ALLEGATA)

Partita 86567 suddetta, foglio 141, particelle:

- 509, qualità 0, are 13.12, r.d. £. =, r.a. =

- 1411 (ex 497/F), centiare 90;

- 1408 (ex 497/C), centiare 30;

- 1409 (ex 497/D) centiare 11;

- 1407 (ex 497/B) are 6.78;

- 499, qualità 0, are 8.60, r.d. £. =, r.a. £. =

- 629, qualità 0, are 5.70, r.d. £. =, r.a. £. =

- 628, qualità 0, are 52, r.d. £. =, r.a. £. =

- 498, qualità 0, are 53.70, r.d. £. =, r.a. £. =

- 797, qualità 0, are 29,14, r.d. £. =, r.a. £. =

- 779, FU D ACCERT, centiare 12, r.d. £. =, r.a. £. =

- 778, FU D ACCERT, are 30.80, r.d. £. =, r.a. £. =

- 749, incolt. prod., are 9.58, r.d. £. 383, r.a. £. 191

- 494, incolt. prod., are 8.60, r.d. £. 258, r.a. £. 86

- 1464 (ex 785/B), are 3.50, rd£. 105, raf. 35;

- 1462 (ex 783/B), are 5.60;

- 1460 (ex 782/B), centiare 30, rd£. 9, raf. 3;

- 1458 (ex 781/B), are 8, rd£. 13.600, raf. 7.200;

- 1427 (ex 506/B), centiare 68;

- 1428 (ex 506/C), are 4.10;

- 1454 (ex 750/B), are 6.24, rd£. 250, ra£. 125;



PROVENIENZA

Con atto del 12.6.1969 in not. Rocca, trascritto il 10.7.1969 ai nn. 24936/19453 [redacted] ha acquistato da potere di [redacted] foglio 141, particelle: 639 (are 13.26), 746 (are 33.00), 510 (are 04.15), 512 (are 55.92), 675 (are 34.98), 544 (are 38.20), 695 (are 13.40), 722 (are 14.82), 723 (are 3.50), 649 (are 14.21), e da potere di Cassina Arturo sas. terreno in Palermo, contrada Monte Caputo-Boccadifalco, foglio 141, di Ha 2.79.01, particelle: 810 (are 13.96), 507/A (are 17.18), 509 (are 13.12), 497/F (centiare 90), 497/C (centiare 30), 497/D (centiare 11), 497/B (are 6.78), 499 (are 8.60), 629 (are 5.70), 628 (are 52.00), 498 (are 53.70), 797 (are 29.14), 779 F.R. (centiare 12), 778 FR(are 30.80), 749(are 9.58), 494 (are 8.60), 785/B (are 3.50), 783/B(are 5.60), 782/B (centiare 30), 781/B (are 8.00), 506/B (centiare 68), 506/C (are 4.10), 750/B (are 6.24)

N.B.: Al dante causa [redacted] non risulta pervenuta la part.lla 810 di are 13.96 bensì la part.lla 510/a di are 13.96, come leggesi nell'atto di vendita del 13.12.1958 in notar G. Marsala, trascritto il 17.12.1958 ai nn. 33175/29026 con il quale la [redacted] con sede in Palermo ha acquistato da potere di Cassina Arturo la particella 510/a di are 13.96

N.B.

- 50) Piana degli Albanesi, cat. T, foglio 4, particella 306, nat. T, Ha 7.66.26, c.da Lesi
- 51) Piana degli Albanesi, cat. T, foglio 4, particella 612, nat. T, c.da Lesi
- 52) Piana degli Albanesi, cat. T, foglio 4, particella 461, nat. T, are 17.86, c.da Lesi

RISULTANZE VISURE CATASTALI

Partita 7764, in ditta a [redacted] sede in Palermo foglio 4, particelle:

- 306, ha 1.13.40, r.d. £. 15.876, r.a. £. 3.402.
- 612, ha 6.52.86, r.d. £. 228.501, r.a. £. 91.400.

Partita 6389, tutt'ora in [redacted]

[redacted] foglio 4, particella 461, are 17.86, r.d. £. 5.358, r.a. £. 357

PROVENIENZA

Con atto del 20.4.1972 not. D. Marretta trascritto il 2.5.1972 ai nn. 16516/13182 la società [redacted] ha acquistato:
- da potere di [redacted]



[redacted] Ha 7.66.26
di terreno in Piana degli Albanesi, c.da Lasi intesa anche
Dingoli, f. 4, part.lle 306 (Ha 1.13.40) e 612 (Ha 6.52.86)
- da potere di [redacted] are 17.86, f. 4, part.lla 461
A [redacted] pervenne da potere di [redacted]
[redacted] per atto 3.12.1970 not. Gebbia, reg.to al n. 13890

53) Palermo, cat. T, foglio 141, particella 540, nat. T, are
28.92, contrada Caputo

RISULTANZE VISURE CATASTALI

Partita 0, foglio 141, particella 540, superficie 0
N.B. : L'originaria particella 540 di are 34.88 dipendente
dalla partita 56213 in ditta a [redacted]
sede in Palermo è stata frazionata con variazione (F) N.
2209.001.92 del 5.6.1992 in atti dal 14.10.1996
P.LLA PRIMA: F. 141, N. 540
P.LLE DOPO : F. 141, N. 540
F. 141, N. 1588 (are 30.41)
F. 141, N. 1589 (centiare 17)
F. 141, N. 1590 (are 4.30)

PROVENIENZA

Con atto del 28.11.1972 not. Rocca, trascritto il 12.12.1972
al n. 36297 particolare la società [redacted] con
sede in Palermo ha acquistato da potere di [redacted]
[redacted] un terreno in Palermo di are 35
circa, f. 141, part.lla 540

54) Palermo, cat. T, foglio 123, particella 231, nat. T, via
Narciso Cozzo nn. 13/a-i

N.B.: Nel quadro D della nota di trascrizione del pignoram-
to oggetto di questa relazione è riportato:

" Relativamente alla unità negoziale indicata al n. 1.54 il
pignoramento colpisce soltanto il cantinato sito in Palermo,
via Narciso Cozzo n. 13/A-I di mq. 900 circa, che fa parte
del fabbricato realizzato sul terreno ivi descritto (foglio
123, particella 231)."

RISULTANZE VISURE CATASTALI

Dalle visure effettuate in ditta a [redacted] nel
piano S1, risulta soltanto:
Partita 136970, in ditta a [redacted] foglio 123,
part.lla 231 sub 46, cat. C/6, mq. 733, r.c. £. 7.110.100,
via Narciso Cozzo n. 13/A n. 13/I, p. S1

PROVENIENZA

Con atto del 21.2.1973 not. Rocca, trascritto il 3.3.1973 ai
nn. 13031/11052 la società "[redacted]" con sede in
Palermo ha acquistato da potere [redacted]
[redacted] un lotto di terreno edificabile di



mq. 1.000, coperto in parte da fabbricato da demolire. Nel NCEU f. 123, part.lla 231/1-2-3 Ed. E/1-2

55) Monreale, cat. T, foglio 15, particella 429, nat. T, are 13.35, contrada Caputo

56) Monreale, cat. T, foglio 15, particella 250, nat. T, are 64.43, contrada Caputo

RISULTANZE VISURE CATASTALI

Partita 18922 in ditta a [redacted] con sede in Palermo foglio 15 particelle:

- 429, are 13.35, mandorleto 2, r.d. £. 16.687, r.a. £. 8.010.

- 250, are 64.43. uliveto 3, r.d. £. 38.658, r.a. £. 38.658.

PROVENIENZA

Pervenute per atto del 6.12.1973 not. Rocca, trascritto il 21.12.1973 ai nn. 50492/41666 da potere di [redacted] (are 77.78, f. 15, part.lla 429 e 250)

57) Palermo, cat. T, foglio 20, particella 504, nat. T, are 11.71, contrada Monte Caputo

58) Palermo, cat. T, foglio 15, particella 265, nat. T, are 17.25, contrada Monte Caputo

RISULTANZE VISURE CATASTALI

N.B.: Dagli accertamenti ipotecari effettuati non è stato rinvenuto alcun titolo di proprietà a favore di [redacted] relativamente alle particelle 504 e 265 del f. 15 nel Catasto Terreni di Palermo, particelle oggetto anch'esse della trascrizione dipendente da pignoramento in virtù del quale si procede.

N.B.: Nel C.T. di Palermo risulta:

Partita 55253, in [redacted], foglio 20, particella 504, are 18.70

Partita 91307, in [redacted], foglio 15, particella 265, Ha 1.98.00


N.B.: Dalle visure catastali risulta invece nel Catasto Terreni di Monreale, giusta l'atto di provenienza di cui infra, quanto segue:

Partita 4108, SENZA INTESTAZIONE, foglio 15, part.lla 504, Qualità: FERROVIA SP, are 15.29

Partita 55145, in ditta a [redacted] foglio 15, part.lla 265, are 17.25, rd £. 17.250, ra £. 12.075

PROVENIENZA

Con atto del 17.6.1975 not. Rocca, trascritto il 2.7.1975 ai nn. 19304/16128 la società [redacted] con sede in Palermo ha acquistato da potere di [redacted] in terreno in Monreale, c.da Caputo di are 43.27, f. 15, part.lla 164 di are 7, part.lla 395 di are 7.31, part.lla 504 di are 11.71, part.lla 265 di are 17.25



59) Palermo, cat. T, foglio 143, particella 17, nat. T, are 3.51, contrada Monte Caputo

RISULTANZE VISURE CATASTALI

Partita 86567 in ditta a [redacted] con sede in Palermo, foglio 143, particella 17, are 3.51, uliveto, r.d. £. 3.510, r.a. £. 2.808.

PROVENIENZA

Pervenuto per atto del 4.12.1975 not. Rocca, trascritto il 22.12.1975 ai nn. 37977/31329 da potere di [redacted] (part.lla 17, are 3.51)

60) Palermo, cat. T, foglio 143, particella 6, nat. T, are 1.36, contrada Caputo

61) Palermo, cat. T, foglio 141, particella 677, nat. T, centiare 6, contrada Caputo

RISULTANZE VISURE CATASTALI

Partita 37379, tutt'ora in [redacted] come livellaria - DEMANIO DELLO STATO concedente, foglio 143, particella 6, are 1.36, Fabbricato Rurale, senza redditi

Partita 25916, tutt'ora in ditta a [redacted] DEMANIO DELLO STATO concedente, foglio 141, particella 677, centiare 6, Fabbricato Rurale, senza redditi

PROVENIENZA

Con atto del 9.2.1981 not. Rocca, trascritto il 25.2.1981 ai nn. 7776/6364 La Realizzatrice SpA ha acquistato da potere di Terranova Serafina, f. 143, part.lla 6 di are 1,36 e f. 141, part.lla 677 di centiare 6. A [redacted] erano pervenuti:

- la particella 6 del f. 143 per atto 15.4.55 not. V. Di Giovanni rettificato con atto stesso notaio del 12.8.55, trascritti il 23.8.55 ai nn. 20497/17795 da potere [redacted]

- la particella 677 del f. 141 per DONAZIONE 20.10.45 in not. Tanteri, trascritta il 5.12.45 ai nn. 23766/21465 da potere [redacted] sca

62) Palermo, cat. T, foglio 141, particella 992, nat. T, are 25, contrada Monte Caputo

63) Palermo, cat. T, foglio 141, particella 993, nat. T, centiare 62, contrada Monte Caputo

RISULTANZE VISURE CATASTALI

Partita 81202, in ditta a DEMANIO DELLO STATO concedente; [redacted] sede in Palermo, livellario, foglio 141, particella 992, qualità 0, superficie 14.62, r.d. 0, r.a. 0

N.B. : L'originaria particella 992 di are 25.00 dipendente dalla partita 81202 è stata frazionata con VARIAZIONE (F) N. 27784.00 in atti dal 21.3.1991

P.LLA PRIMA: F. 141, N. 992
P.LLE DOPO : F. 141, N. 992
F. 141, N. 1261



Partita 81353, in [redacted] vellarario; DEMANIO DELLO STATO; concedente; foglio 141, particella 993, uliveto, centiare 62, r.d. 372, r.a. 372

PROVENIENZA

Con atto del [redacted] ditto il 13.7.1984 ai nn. 28489/23249 la società "La Realizzatrice SpA" con sede in Palermo ha acquistato da potere di [redacted]

[redacted] un lotto di terreno edificabile in Palermo, c.da Monte Caputo di mq. 2562, fr. 141, part.lla 992 di are 25, e part.lla 993 di centiare 62

A [redacted] le stesse particelle erano pervenute per atto di vendita 21.12.73 not. G. Zalapi, trascritto il 19.1.74 ai nn. 3616/3154 da potere della [redacted]

Con atto 27.7.84 not. Rocca, trascritto il 10.8.84 ai nn. 33110/26922 [redacted] ha venduto a [redacted]

[redacted] un terreno identificato al F. 141, part.lle 993 di centiare 62 e 1261 (EX 992/B) di are 10.38

Con atto 26.7.91 not. E. Rocca, trascritto il 1.8.91 ai nn. 33982/25638 sono state retrocesse le part.lle 993 di c. 62 e 1261 (ex 992/b di are 10.38)

64) Palermo, cat. T, foglio 141, particella 1215, nat. T, are 11.40, Poggio Ridente (EX 638/B)

RISULTANZE VISURE CATASTALI

Partita 80433, in ditta a [redacted] proprietario per 1/2 e [redacted] proprietario per 1/2 foglio 141, particella 1215, qualità 0, superficie 4.80, r.d. 0, r.a. 0

L'originaria particella 638 di are 16.70 dipendente dalla partita 14975 in ditta a [redacted] con sede in Palermo è stata frazionata con variazione (F) n. 49183.00 in atti dal 21.3.1991

P.LLA PRIMA: F. 141, N. 638

P.LLE DOPO : F. 141, N. 638

F. 141, N. 1215

PROVENIENZA

Con atto 29.3.56 not. Angilella, trascritto il 2.5.56 ai nn. 11006/9739 la società [redacted] acquistata da potere di [redacted] la particella 638

N.B.: Nella nota di trascrizione il soggetto a favore è indicata come [redacted]



Con atto 19.12.83 in notar S. Di Liberto le due particelle 1215 (a. 4.80) e 1216 (a. 6.60) per un totale di are 11.40, erano state vendute [redacted]

[redacted] Non avendo i detti acquirenti rispettato i patti e le condizioni stabilite, le dette particelle sono ritornate nella piena proprietà della soc. [redacted] giusta atto di retrocessione e risoluzione di contratto 13.12.85 in not. Rocca, trascritto in data 11.1.86 ai nn. 1086/871

N.B.: L'intestazione catastale della detta partita 80433 è tutt'ora a nome di [redacted]

65) Palermo, cat. T, foglio 141, particella 1216, nat. T, Poggio Ridente

RISULTANZE VISURE CATASTALI

Partita 80433, in ditta a [redacted] proprietario per 1/2 e [redacted] proprietario per 1/2 foglio 141, particella 1216, uliveto, superficie 6.60, r.d. 6.600, r.a. 5.280

L'originaria particella 639 di are 13.26 dipendente dalla partita 56213 in ditta a [redacted] con sede in Palermo è stata frazionata con variazione (F) n. 49183.00 in atti dal 21.3.1991

P.LLA PRIMA: F. 141, N. 639

P.LLE DOPO : F. 141, N. 639

F. 141, N. 1216

N.B.: al n. 17 della nota di trascrizione del pignoramento è riportata l'originaria particella 639 di are 13.26

PROVENIENZA

Con atto 12.6.69 not. [redacted] ritto il 10.7.69 ai nn. 24936/19453 la società [redacted] ha acquistato da potere di [redacted] la particella 639 di are 13.26

Con atto 19.12.83 in notar S. Di Liberto le due particelle 1215 (a. 4.80) e 1216 (ex 639/b di a. 6.60) per un totale di are 11.40, erano state vendute ai [redacted]

[redacted] Non avendo i detti acquirenti rispettato i patti e le condizioni stabilite, le dette particelle sono ritornate nella piena proprietà della soc. [redacted]

[redacted] giusta atto di retrocessione e risoluzione di contratto 13.12.85 in not. Rocca, trascritto in data 11.1.86 ai nn. 1086/871

N.B.: L'intestazione catastale della detta partita 80433 è tutt'ora a nome di Cospite Michele e Minso Giuseppa [redacted]

66) Monreale, cat. T, foglio 14, particella 126, nat. T, are 39.96, contrada Caputo Timpone Scirocco

RISULTANZE VISURE CATASTALI

Partita 26736, [redacted] con sede in [redacted]



Palermo foglio 14, particella 126, seminativo, are 39.96, r.d. 13.986, r.a. 3.996

PROVENIENZA

Con atto del 30.10.1987 not. Rocca, trascritto il 7.11.1987 ai nn. 41524/31340 [redacted] tere di [redacted]

[redacted] la particella 126 del f. 14 di are 39.96, ai quali era pervenuta per successione a Di Benedetto Maria deceduta 5.10.86 (den. succ. 9.3.87 n. 46 vol. 3359) che la aveva acquistata con atto 13.9.74 not. Pizzuto, trascritto il 18.9.74 ai nn. 33330/27879

67) Palermo, cat. T, foglio 141, particella 933, nat. T, are 11, Poggio Ridente

N.B.: Dagli accertamenti effettuati non è stato rinvenuto alcun titolo di proprietà a favore di [redacted] relativamente alla particella 933 del foglio 141 nel Catasto Terreni di Palermo, particelle oggetto anch'esse della trascrizione dipendente da pignoramento in virtù del quale si procede.

RISULTANZE VISURE CATASTALI

Partita 73529, in [redacted] 7.8.49, proprietaria 1/2 - [redacted] proprietario 1/2, foglio 141, particella 933, limoneto, superficie are 2.25, r.d. 7.875, r.a. 4.500

68) Palermo, cat. T, foglio 141, particella 1261, nat. T, Poggio Ridente

RISULTANZE VISURE CATASTALI

Partita 81353, in ditta a [redacted] LIVELLARIO e DEMANIO DELLO STATO; CONCEDENTE foglio 141, particella 1261, qualità 0, superficie are 10.38, classe U, r.d. 0, r.a. 0

N.B. : La particella 1261 proviene dalla particella 992 giusta frazionamento con variazione (F) n. 27784..00 in atti dal 21.3.1991

P.LLA PRIMA: F. 141, N. 992

P.LLE DOPO : F. 141, N. 992

F. 141, N. 1261

N.B. Nella nota di trascrizione del pignoramento per la particella 1261 non è indicata alcuna superficie.

PROVENIENZA

Pervenuta in maggiore estensione (particella 992 di are 25) per atto 25.6.84 in not. Rocca, trascritto 25.6.84 ai nn. 28489/23249 da potere di [redacted]

le erano pervenute per atto di vendita 21.12.73 not. G. Zalappi, trascritto il 19.1.74 ai nn. 3616/3154 da potere della [redacted]

Con atto 27.7.84 not. Rocca, trascritto il 10.8.84 ai nn.

33110/26922

un terreno identificato al F. 141, part.lle 993 di centiare 62 e 1261 (ex 992/B) di are 10.38
Con atto 26.7.91 not. E. Rocca, trascritto il 1.8.91 nn. 33982/25638 sono state retrocesse le part.lle 993 di c. 62 e 1261 (ex 992/b) di are 10.38

- 69) Palermo, cat. T, foglio 141, particella 615, nat. T, are 52.49, località Caputo, contrada Raimondo
- 70) Palermo, cat. T, foglio 141, particella 1069, nat. T, are 3.30, località Caputo, contrada Raimondo
- 71) Palermo, cat. T, foglio 141, particella 1109, nat. T, are 59.69, località Caputo, contrada Raimondo
- 72) Palermo, cat. T, foglio 141, particella 1112, nat. T, are 38.06, località Caputo, contrada Raimondo

RISULTANZE VISURE CATASTALI

Partita 86087, in ditta a
Palermo foglio 141, particelle:

- 615, pascolo, superficie are 52.49, r.d. 10.498, r.a. 4.199
- 1069, mandorleto, are 3.30, r.d. £. 4.125, r.a. £. 1.980
- 1109, mandorleto, are 59.69, r.d. £. 74.612, r.a. £. 35.814
- 1112, pascolo arb. are 38.06, r.d. £. 9.515, r.a. £. 3.806

PROVENIENZA

Con atto dell'1.2.1993 not. Rocca, trascritto il 22.2.1993 ai nn. 6848/5192 ha acquistato da potere di
quale erano pervenute per successione del

(den. n. 44/2563 reg.ta il 15.11.76) trascritta il 21.5.76 ai nn. 17195/14421 ed il 30.8.76 ai nn. 27371/23218 ed in rettifica il 5.5.77 ai nn. 14873/12206

le part.lle 615 (mq. 52.49), 1069 (mq. 300), 1109 (mq. 59.69) e 1112 (mq. 38.06)

N.B.: La part.lle 1069 è indicata nella nota di trascrizione del pignoramento di are 3.30

- 73) Palermo, cat. T, foglio 141, particella 1524, nat. T, c. 20 Poggio Ridente sul Monte Caputo
ex 654/b
- 74) Palermo, cat. T, foglio 141, particella 1526, nat. T, are 7.86, Poggio Ridente sul Monte Caputo
ex 661/b
- 75) Palermo, cat. T, foglio 141, particella 1528, nat. T, are 8.14, Poggio Ridente sul Monte Caputo
ex 662/b
- 76) Palermo, cat. T, foglio 141, particella 1530, nat. T, are 2.56, Poggio Ridente sul Monte Caputo
ex 663/b
- 77) Palermo, cat. T, foglio 141, particella 1532, nat. T, are 4.08, Poggio Ridente sul Monte Caputo

ex 664/b

RISULTANZE VISURE CATASTALI

Partita 1526, in ditta [REDACTED]
part.lla 1526, are 7.86, r.d. £. 9.825, r.a. £. 4.716
Partita 1528, in ditta [REDACTED] SpA, foglio 141,
part.lla 1528, are 8.14 SENZA ALTRI DATI



Dalle visure catastali risulta che le particelle 1524, 1530 e 1532 del f. 141 non risultano negli atti informatizzati del Catasto Terreni (VEDI VISURE ALLEGATE)

PROVENIENZA

Pervenute per i seguenti titoli:

- particella 662 (da cui è derivata la part.lla 1528 ex 662 /b) per atto 21.7.56 not. Angilella, trascritto il 28.7.56 ai nn. 18373/16024

- particella 664 di are 71.20 (da cui è derivata la pat.lla 1532 ex 664/b) per atto 18.8.57 not. O. Marsala, trascritto il 14.9.57 ai nn. 21633/18817

- particella 654 di are 17.56 (da cui è derivata la part.lla 1524 ex 654/b di c. 20),

661 di are 12.88 (da cui è derivata la part.lla 1526 ex 661/b di are 7.86) e 663 (da cui deriva la part.lla 1530 ex 663/b di are 2.56) per atto 12.6.69 not. Rocca, trascritto il 10.7.69 ai nn. 24936/19453

N.B.: Con atto 20.7.92 in notar Caruso le particelle sopradette 1528 (ex 662/b) di are 8.14, 1532 (ex 664/b) di are 4.08, 1524 (ex 654/b) di centiare 20, 1526 (ex 661/b) di are 7.86 e 1530 (ex 663/b) di are 2.56, erano state vendute a Montalto Stefano e Montalto Giuseppe. Le stesse particelle sono ritornate nella piena proprietà [REDACTED]

[REDACTED] sta atto di risoluzione di contratto 21.3.55 in not. Caruso, trascritto in data 24.3.55 ai nn. 11431/8800

78) Palermo, cat. T, foglio 141, particella 1238, nat. T, are 10.20, Poggio Ridente
ex 693/b

79) Palermo, cat. T, foglio 141, particella 1237, nat. T, centiare 80, Poggio Ridente

RISULTANZE VISURE CATASTALI

Partita 39369, in ditta a DEMANIO DELLO STATO; CONCEDENTE - [REDACTED] con sede in Palermo; LIVELLARIO, foglio 141, particelle:

- 1238, uliveto, superficie are 10.20, r.d. 6.120, r.a. £. 6.120

- 1237, uliveto, centiare 90, r.d. £. 900, r.a. £. 720

PROVENIENZA

Pervenute le originarie particelle 693 e 547 per atto 8.10.56, trascritto al n. 26638 da potere di [REDACTED]



Con atto 10.7.84 in notar Scoma, trascritto 30.7.84 ai nn. 31263/25440 le sopradette 1238 (ex 693/b) di are 10.20 e 1237 (ex 547/b) di centiare 90 erano state vendute a [REDACTED]

Le stesse particelle sono ritornate nella piena proprietà della soc. [REDACTED] giusta atto di risoluzione di contratto 6.4.95 in not. Rocca, trascritto in data 20.4.95 ai nn. 15141/11435

N.B.: La part.lla 1237 è indicata nella nota di trascrizione del pignoramento per errore materiale con una superficie di "centiare 80"

RISULTANZE ISPEZIONI DEI REGISTRI IMMOBILIARI
NOMINATIVI ISPEZIONATI


[REDACTED] lermo

FORMALITA' RISULTANTI DALLA ISPEZIONE IPOTECARIA
ISCRIZIONI CONTRO

- IPOTECA iscritta 21.1.1982 ai nn. 2672/209

A FAVORE [REDACTED]

- in dipendenza di mutuo 11.1.82 not. Rocca, REP. 8051
SOPRA Complesso di ville in Palermo, loc. Poggioridente:
- a) villino n. 1 aql p. cant. mq. 88, p. T mq. 153, 1° p. mq. 100, 9 vani e acc. NCT f. 141, part. 508 e 798 q.p.
 - b) villino n. 2, a p. semint. mq. 45, p. rialzato mq. 21,41, 5 vani e acc. NCT f. 141, part. 535, 508, 638 q.p.
 - c) Villino n. 3, p. semint. mq. 38, p. rialz. mq. 225, 4 vani e acc., NCT f. 141, part. 544 e 695 q.p.
 - d) villino n. 5, p. scant. mq. 162, p. T mq. 219, 1° p. 105, 12 vani e acc, NCT f. 141, part. 541 q.p.
 - e) villino n. 6, p. scant. mq. 30, p. rialz. mq. 200,25 p. sottotetto mq.91,16 10 vani e acc., NCT f.141, part.508 q.p.
 - f) villino n. 8, p. T mq. 149, 1° p. mq. 149, p. sottotetto mq. 76,30 - 8 vani e acc. NCT f. 141, part.543 q.p.
 - g) villino n. 9, p. rialzat. di 5 vani e acc. mq. 192 NCT f. 141, part. 545, 546 q.p.
 - h) villino n. 10. p. rialzat. 2 vani e acc. mq. 137, NCT f. 141, part. 535 q.p.
 - i) villino n. 11 p. rialzat. mq. 155, p. sottotetto mq. 120, 3 vani e acc., NCT f. 141, part. 511, 640, 643, 641, 642 q.p.
 - l) villino n. 11/bis, p. rialzat mq. 191 e p. sottotetto mq. 161, 6 vani e acc. NCT f. 141, part. 641, 642, 643 q.p.
- SEGUONO ANNOTAMENTI DI FRAZIONAMENTO E LIBERAZIONE BENI



- IPOTECA iscritta 22.12.1986 ai nn. 42710/5313

A FAVORE [REDACTED]

CONTRO [REDACTED]

in dipendenza di mutuo 9.12.86 not. Rocca
SOPRA

- 1) villino n. int. 2 in Palermo, loc. Poggioridente, composto di p. semint. di mq. 45 e p. rialzat. di mq. 211,41 NCT f. 141, part. 535,508, 638 q.p.
- 2) villino n. int. 3 in Palermo, loc. Poggioridente, composto di p. semint. di mq. 38 e p. rialzat. di mq. 225, NCT f. 141, part. 544,695 q.p.
- 3) villino n. int. 5 in Palermo, loc. Poggioridente, composto di p. semint. di mq. 162 e p. rialzat. di mq. 219, NCT f. 141, part. 541 q.p.
- 4) villino n. int. 8 in Palermo, loc. Poggioridente, composto di p. T di mq. 149 e 1° p. di mq. 149, NCT f. 141, part. 543 q.p.
- 5) villino n. int. 9 in Palermo, loc. Poggioridente, composto di p. rialzat. di mq. 192, NCT f. 141, part. 546 e 545 q.p.
- 6) villino n. int. 10 in Palermo, loc. Poggioridente, composto di p. rialzat. di mq. 137, NCT f. 141, part. 535 q.p.
- 7) villino n. int. 11 in Palermo, loc. Poggioridente, composto di p. rialzat. e p. sottotetto di 3 vani e acc., NCT f. 141, part. 643,641,642,511,640 q.p.
- 8) villino n. int. 11/bis in Palermo, loc. Poggioridente, composto di p. rialzat. e p. sottotetto di 6 vani e acc., NCT f. 141, part. 641,642,643 q.p.

SEGUONO ANNOTAMENTI LIBERAZIONE E RESTRIZIONE BENI

- IPOTECA iscritta il 22.12.1986 ai nn. 42712/5314

A FAVORE [REDACTED]

CONTRO [REDACTED]

per il montante di £. 3.000.000.000
in dipendenza di mutuo 9.12.86 not. Rocca, rep. n. 10853
SOPRA Terreno in Palermo, loc. Poggio Ridente di mq. 66.716,
f. 141, part. lle 521, 650, 656, 657, 517, 654, 520, 513 q.p.,
997 q.p., 994 q.p., 646, 645, 514, 522, 651, 518, 647, 653,
649, 655, 652, 519, 644 q.p., 515 q.p., 658 q.p., 516, 648
SEGUONO ANNOTAMENTI DI LIBERAZIONE BENI: 3.12.88 NN. 50902/
5750; 10.2.92 NN. 6600/1010

- IPOTECA iscritta il 28.11.1987 ai nn. 44595/6443

A FAVORE CCRVE

CONTRO [REDACTED]

dipendente da finanziamento 26.11.87 not. E. Rocca rep. 89757
racc.11496

SOPRA Immobili della [REDACTED]
ramento per cui si procede:



- Lotto di terreno denominato "comprensorio A", sito in Palermo, località Poggio Ridente, di mq. 61320, foglio 141, particelle : 664 (q.p.), 693 (q.p.), 547 (q.p.), 529 (q.p.), 659, 662, 661, 668, 669, 549 (q.p.), 545 (q.p.), 663 (q.p.), 531, 660, 983 (q.p.), 530, 524, 808, 549; foglio 143 particelle 1 e 141.

- terreno denominato "comprensorio B, sito in Palermo, località Poggio Ridente, mq. 66716, foglio 141, particelle : 521, 650, 656, 657, 517, 654, 520, 513 (q.p.), 997 (q.p.), 994 (q.p.), 646, 645, 514, 522, 651, 518, 647, 653, 649, 655, 652, 519, 644 (q.p.), 515 (q.p.), 658 (q.p.), 516, 648.

Su quattro porzioni di detto terreno insistono quattro ville e precisamente:

- 1) villino bifamiliare, foglio 141, partlle 517/B, 647/B, 651/G
- 2) villino bifamiliare, foglio 141, part.lle 518/d, 519/c, 520/c
- 3) villino bifamiliare, foglio 141, particelle 651/E, 518/c
- 4) villino bifamiliare, foglio 141, particelle 516/D, 517/e

- Terreno denominato "comprensorio C, sito in Palermo, località Poggio Ridente, esteso mq. 58154, foglio 141, particelle 525, 526, 665, 667, 527, 666, 528.

- Terreno denominato "comprensorio D", sito in Palermo, località Poggio Ridente, esteso mq. 59720, foglio 141, particelle 550, 551, 552, 553; foglio 143, particelle 3, 2 (q.p.), 10, (q.p.), 11 (q.p.), 15 (q.p.), 16 (q.p.), 18 (q.p.), 4, 5 (q.p.), 20 (q.p.)

- n. 8 villini in Palermo, località Poggio Ridente:

- 1) Villino, int. 2. Non ancora N.C.E.U. - NCT Foglio 141, Q.P. particelle 535, 508, 638.
- 2) Villino, int.3. Non ancora N.C.E.U.- NCT Foglio 141, Q.P. particelle 544, 695
- 3) Villino, int.5, NCT foglio 141, particella 541
- 4) Villino, int.8, NCT foglio 141, Q.P. particella 543
- 5) Villino, int.9, NCT, foglio 141, Q.P. particelle 545, 546
- 6) Villino, int.10, NCT, foglio 141, Q.P. particella 535
- 7) Villino, int.11, NCT, foglio 141, Q.P. particelle 511 e 640
- 8) Villino, int.11/bis, NCT. foglio 141, Q.P. particelle 641, 642 e 643

SEGUONO ANNOTAMENTI NON INERENTI

- IPOTECA iscritta il 28.11.1987 ai nn. 44596/6444
A FAVORE [redacted]
CONTRO [redacted]


dipendente da finanziamento 26.11.87 not. E. Rocca rep. 89758 racc.11497

SOPRA Immobili dell [redacted]
ramento per cui si procede:

STESSI IMMOBILI DELLA PRECEDENTE FORMALITA'

SEGUONO ANNOTAMENTI NON INERENTI

- IPOTECA iscritta il 28.11.1987 ai nn. 44597/6445
A FAVORE [redacted]



CONTRO [REDACTED]
[REDACTED]
dipendente da finanziamento 26.11.87 not. E. Rocca rep. 89759
racc.11498

SOPRA [REDACTED]
ramento per cui si procede:
STESSI IMMOBILI DELLA PRECEDENTE FORMALITA'
SEGUONO ANNOTAMENTI NON INERENTI
- IPOTECA iscritta il 28.11.1987 ai nn. 44598/6446
A FAVORE [REDACTED]
CONTRO [REDACTED]

dipendente da finanziamento 26.11.87 not. E. Rocca rep. 89760
racc.11499

SOPRA Immobili della [REDACTED]
ramento per cui si procede:
STESSI IMMOBILI DELLA PRECEDENTE FORMALITA'
SEGUONO ANNOTAMENTI NON INERENTI
- IPOTECA iscritta il 28.11.1987 ai nn. 44599/6447
A FAVORE [REDACTED]

[REDACTED] alizza-
dipendente da finanziamento 26.11.87 not. E. Rocca rep. 89761
racc.11500


SOPRA Immobili della [REDACTED] l pigno-
ramento per cui si procede:
STESSI IMMOBILI DELLA PRECEDENTE FORMALITA'
SEGUONO ANNOTAMENTI NON INERENTI
- IPOTECA iscritta il 28.11.1987 ai nn. 44600/6448
A FAVORE CCRVE

CONTRO FAR [REDACTED]
trice SpA, [REDACTED] s.p.a.
dipendente da finanziamento 26.11.87 not. E. Rocca rep. 89762
racc.11501

SOPRA Immobili della [REDACTED]
ramento per cui si procede:
STESSI IMMOBILI DELLA PRECEDENTE FORMALITA'
SEGUONO ANNOTAMENTI NON INERENTI
- IPOTECA iscritta il 28.11.1987 ai nn. 44601/6449
A FAVORE [REDACTED]

CONTRO [REDACTED]
[REDACTED]
dipendente da finanziamento 26.11.87 not. E. Rocca rep. 89763
racc.11502

SOPRA Immobili della [REDACTED]
ramento per cui si procede:
STESSI IMMOBILI DELLA PRECEDENTE FORMALITA'
SEGUONO ANNOTAMENTI NON INERENTI
- IPOTECA iscritta il 28.11.1987 ai nn. 44602/6450
A FAVORE [REDACTED]



CONTRO [REDACTED]

dipendente da finanziamento 26.11.87 not. E. Rocca rep. 89764
racc.11503

SOPRA Immobili della [REDACTED]
ramento per cui si procede.

STESSI IMMOBILI DELLA PRECEDENTE FORMALITA'

SEGUONO ANNOTAMENTI NON INERENTI

- IPOTECA iscritta il 28.6.1988 ai nn. 28444/3534

A FAVORE [REDACTED]

CONTRO [REDACTED]

per il montante di £. 385.000.000

in dipendenza di atto di mutuo 20.6.88 not. Rocca, rep. n.
11878

SOPRA Terreno in Monreale, c.da Monte Caputo, mq. 12225 f.
15, part.lla 249, mq. 7778, f. 15, part.lle 250 e 429

N.B.: La suddetta ipoteca è AD INTEGRAZIONE delle 8 ipoteche
iscritte in data 28.11.87 ai nn. 44595-602/6443-50.

- IPOTECA iscritta il 23.11.1988 ai nn. 49326/6316

A FAVORE [REDACTED]

CONTRO [REDACTED]

per il montante di £. 14.875.000.000

in dipendenza di atto di anticipazione garantita da ipoteca
del 21.11.88 not. Rocca, rep. n. 12139

SOPRA Immobili in Monreale e Palermo

Palermo: f. 20, part.lla 504

N.B.: L'elenco di tutte le particelle colpite da questa ipo-
teca è riportato nelle visure ipotecarie allegate.

- IPOTECA iscritta il 23.12.1988 ai nn. 54358/7011

A FAVORE [REDACTED]

CONTRO [REDACTED]


rep. n. 107266

IN ESTENSIONE di quella iscritta il 23.11.1988 ai nn. 49326/
6316


SOPRA Terreno in Palermo, loc. Poggio Ridente, mq. 1020, f.
141, part.lla 1238 e mq. 90 part.lla 1237




TRASCRIZIONI CONTRO



MANO MARIA
E


























2.10.79 ai nn. 35187/29836

Palermo, li 15 giugno 2001

Alcide Scudato

