

**Agenzia del Territorio**  
**CATASTO FABBRICATI**  
Ufficio provinciale di  
Vicenza

Dichiarazione protocollo n. V0246801 del 23/06/2011  
Planimetria di u.i.u. in Comune di Arcugnano  
Via Roma

civ. 4

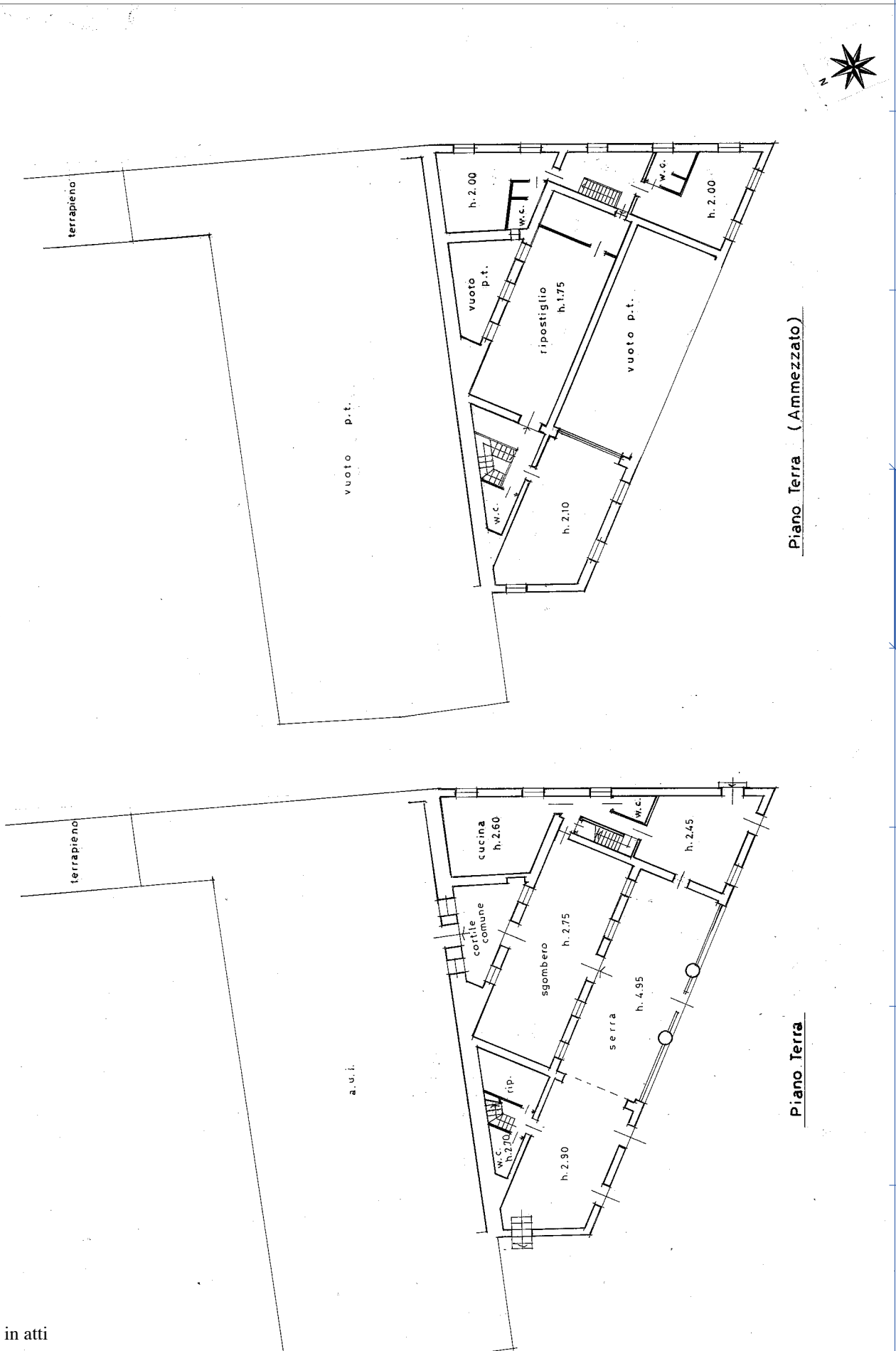
Compilata da:  
Peron Gessica  
Iscritto all'albo:  
Geometri  
Prov. Vicenza

Identificativi Catastali:  
Sezione:  
Foglio: 3  
Particella: 65  
Subalterno: 9

Scala 1:200

Scheda n. 1

Ultima planimetria in atti



Piano Terra (Ammezzato)

**Agenzia del Territorio**  
**CATASTO FABBRICATI**  
**Ufficio Provinciale di**  
**Vicenza**

Dichiarazione protocollo n. VI0246801 del 23/06/2011

Planimetria di u.i.u. in Comune di Arcugnano

Via Roma

civ. 4

Identificativi Catastali:

Sezione:  
Foglio: 3  
Particella: 65  
Subalterno: 10

Compilata da:  
Peron Gessica

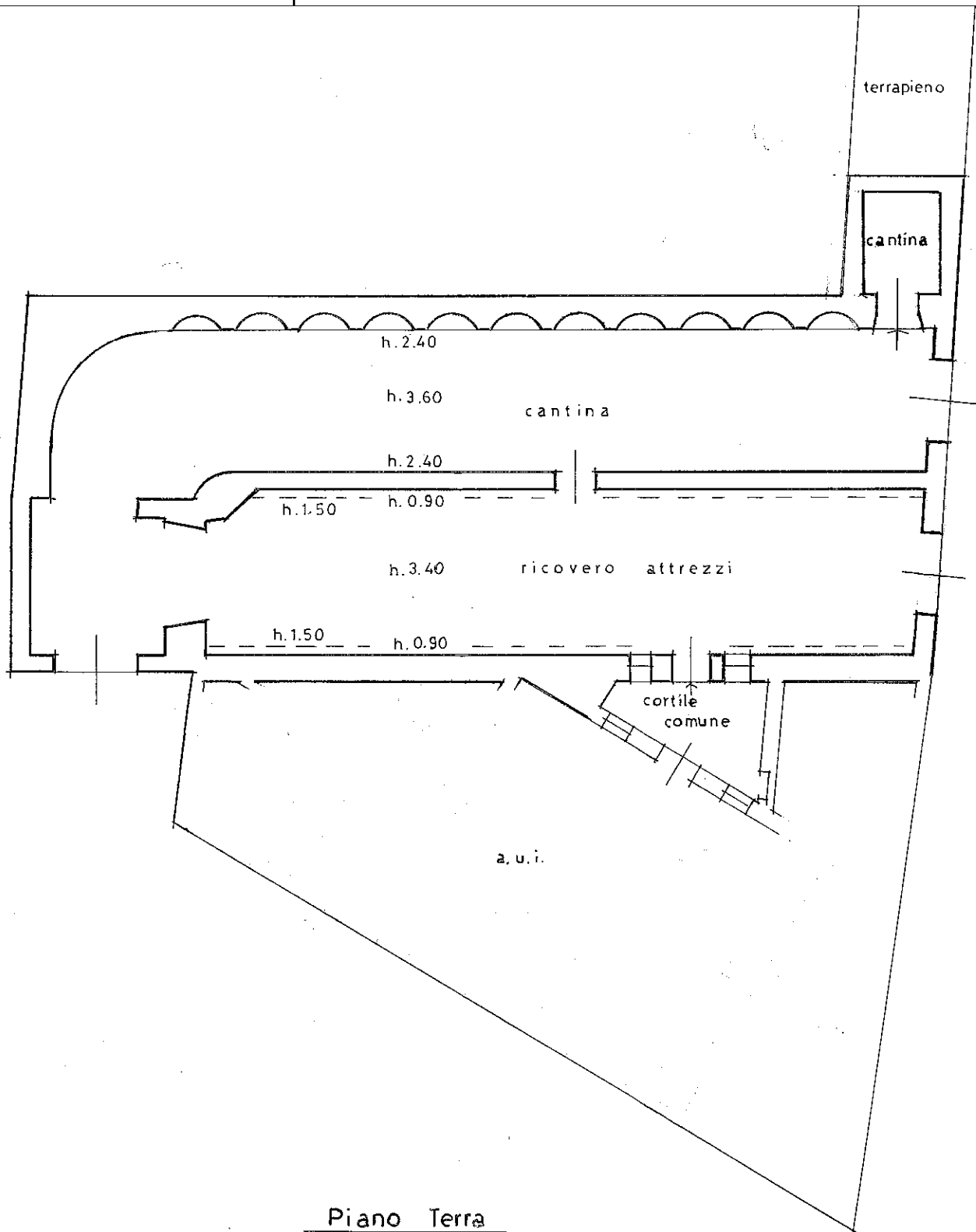
Iscritto all'albo:  
Geometri

Prov. Vicenza

N. 3235

Scheda n. 1

Scala 1:200



Piano Terra

Catasto dei Fabbricati - Situazione al 23/01/2017 - Comune di ARCUGNANO (A377) - < Foglio: 3 - Particella: 65 - Subalterno: 10 >  
VIA ROMA n. 4 piano: T;

Ultima planimetria in atti

**Agenzia del Territorio**  
**CATASTO FABBRICATI**  
Ufficio provinciale di  
Vicenza

Dichiarazione protocollo n. V0246801 del 23/06/2011  
Planimetria di u.i.u. in Comune di Arcugnano  
Via Roma

civ. 4

Identificativi Catastali:  
Sezione: 3  
Foglio: 3  
Particella: 65  
Subalterno: 11

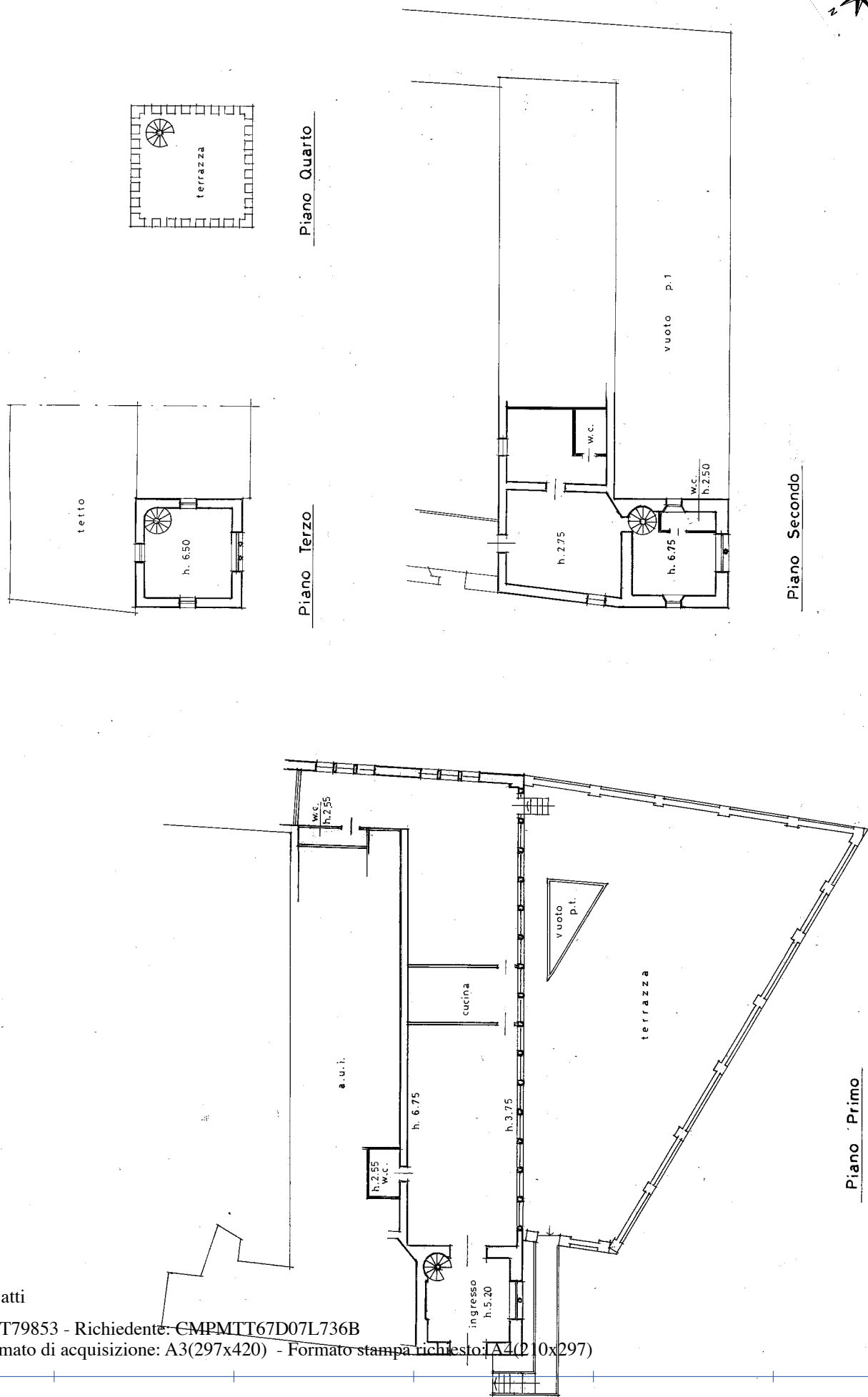
Compilata da:  
Peron Gessica  
Iscritto all'albo:  
Geometri  
Prov. Vicenza N. 3235

Scheda n. 1 - Scala 1:200

Ultima planimetria in atti

Data: 23/01/2017 - n. T79853 - Richiedente: CMPMTT67D07L736B

Totale schede: 1 Formato di acquisizione: A3(297x420) - Formato stampa richiesto: A4(210x297)



**Agenzia del Territorio  
CATASTO FABBRICATI  
Ufficio Provinciale di  
Vicenza**

Dichiarazione protocollo n. VI0246801 del 23/06/2011

Planimetria di u.i.u. in Comune di Arcugnano

Via Roma

civ. 8

Identificativi Catastali:

Sezione:  
Foglio: 3  
Particella: 65  
Subalterno: 12

Compilata da:  
Peron Gessica

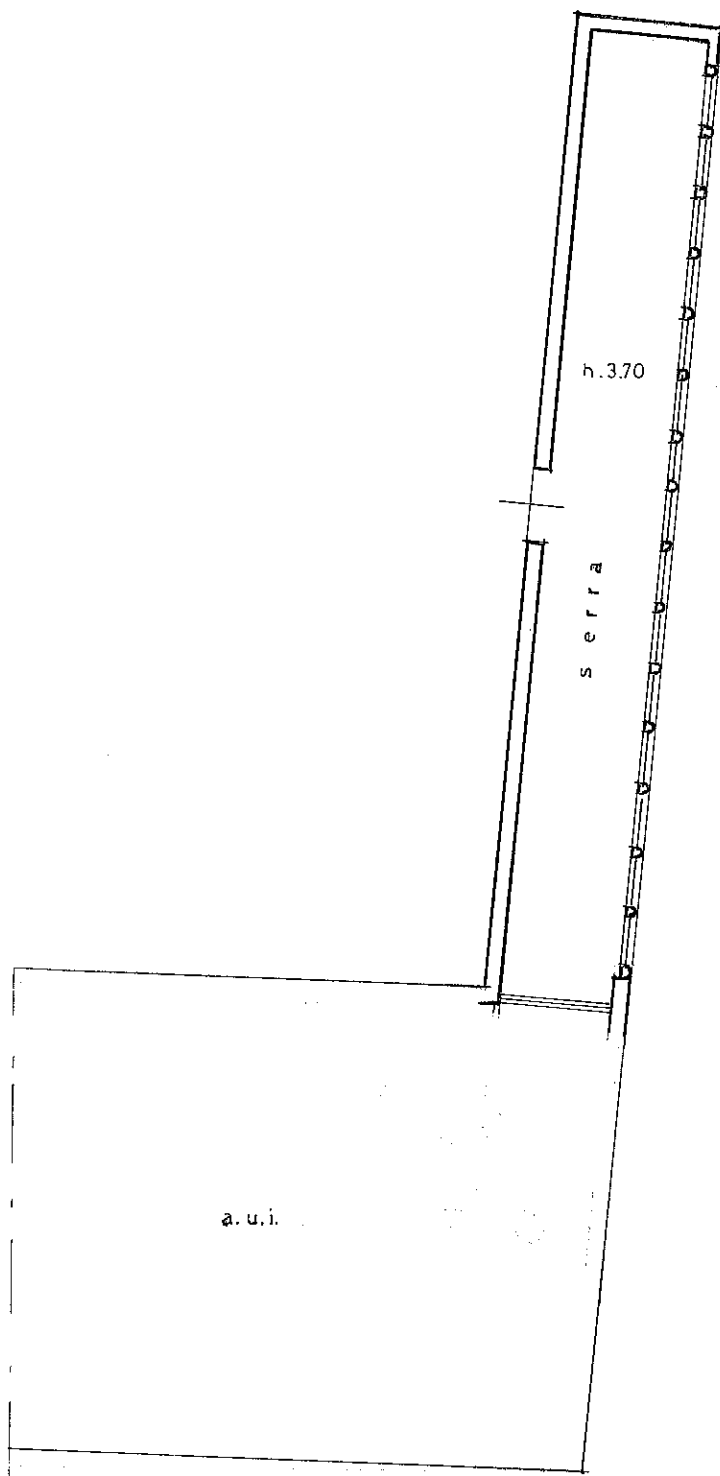
Iscritto all'albo:  
Geometri

Prov. Vicenza

N. 3235

Scheda n. 1

Scala 1:200



Piano Primo



Catasto dei Fabbricati - Situazione al 23/01/2017 - Comune di ARCUGNANO (A377) - < Foglio: 3 - Particella: 65 - Subalterno: 12 >  
VIA ROMA n. 8 piano: 1;

Ultima planimetria in atti

**Agenzia del Territorio  
CATASTO FABBRICATI  
Ufficio Provinciale di  
Vicenza**

Dichiarazione protocollo n. VI0246801 del 23/06/2011

Planimetria di u.i.u. in Comune di Arcugnano

Via Roma

civ. 8

Identificativi Catastali:

Sezione:

Foglio: 3

Particella: 65

Subalterno: 13

Compilata da:  
Peron Gessica

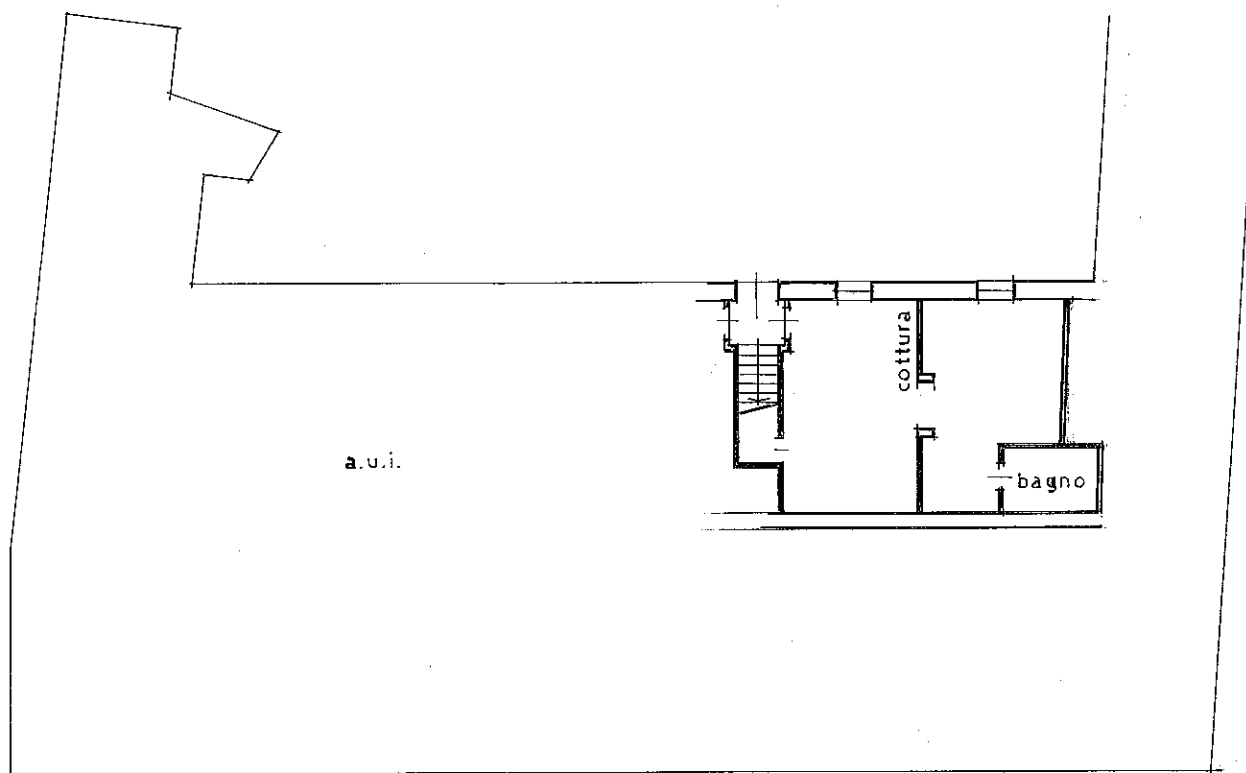
Iscritto all'albo:  
Geometri

Prov. Vicenza

N. 3235

Scheda n. 1

Scala 1:200



Piano Primo n. 2.55

Catasto dei Fabbricati - Situazione al 23/01/2017 - Comune di ARCUGNANO (A377) - < Foglio: 3 - Particella: 65 - Subalterno: 13 >  
VIA ROMA n. 8 piano: 1;

Ultima planimetria in atti

**Agenzia del Territorio  
CATASTO FABBRICATI  
Ufficio Provinciale di  
Vicenza**

Dichiarazione protocollo n. VI0246801 del 23/06/2011

Planimetria di u.i.u. in Comune di Arcugnano

Via Roma

civ. 8

Identificativi Catastali:

Sezione:  
Foglio: 3  
Particella: 65  
Subalterno: 14

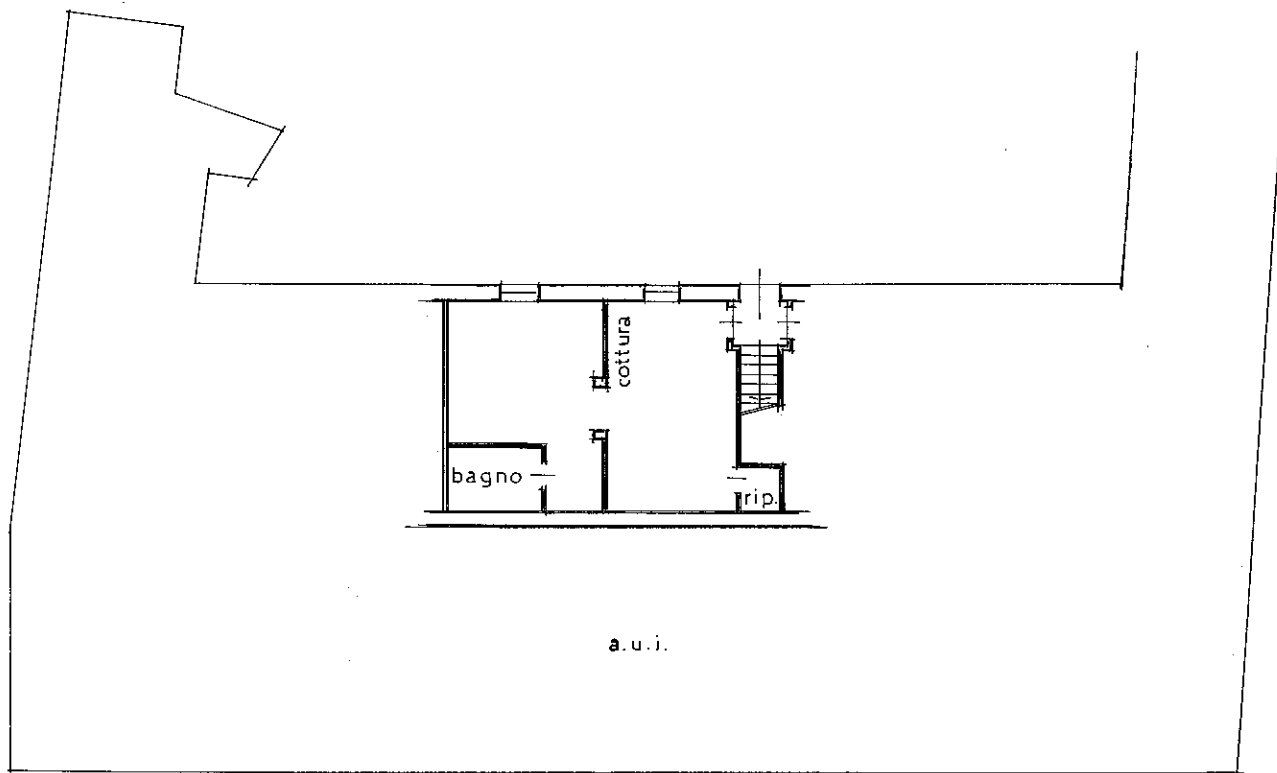
Compilata da:  
Peron Gessica

Iscritto all'albo:  
Geometri

Prov. Vicenza

N. 3235

Scheda n. 1      Scala 1:200



Piano Primo h.2.55



Ultima planimetria in atti

**Agenzia del Territorio  
CATASTO FABBRICATI  
Ufficio Provinciale di  
Vicenza**

Dichiarazione protocollo n. VI0246801 del 23/06/2011

Planimetria di u.i.u. in Comune di Arcugnano

Via Roma

civ. 8

Identificativi Catastali:

Sezione:  
Foglio: 3  
Particella: 65  
Subalterno: 15

Compilata da:  
Peron Gessica

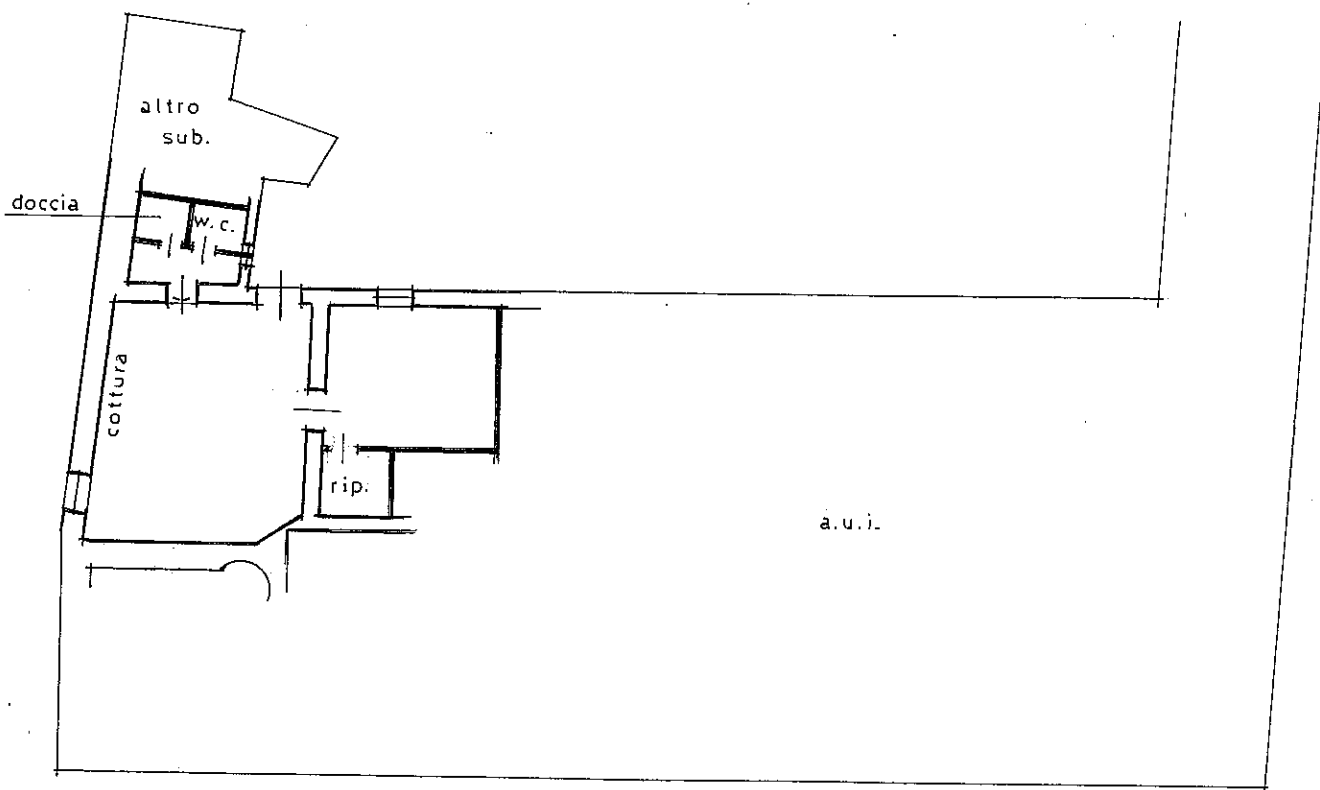
Iscritto all'albo:  
Geometri

Prov. Vicenza

N. 3235

Scheda n. 1

Scala 1:200



Piano Primo h. 2.55



Catasto dei Fabbricati - Situazione al 23/01/2017 - Comune di ARCUGNANO (A377) - < Foglio: 3 - Particella: 65 - Subalterno: 15 >  
VIA ROMA n. 8 piano: 1;

Ultima planimetria in atti

**Agenzia del Territorio  
CATASTO FABBRICATI  
Ufficio Provinciale di  
Vicenza**

Dichiarazione protocollo n. VI0246801 del 23/06/2011

Planimetria di u.i.u. in Comune di Arcugnano

Via Roma

civ. 8

Identificativi Catastali:

Sezione:  
Foglio: 3  
Particella: 65  
Subalterno: 16

Compilata da:  
Peron Gessica

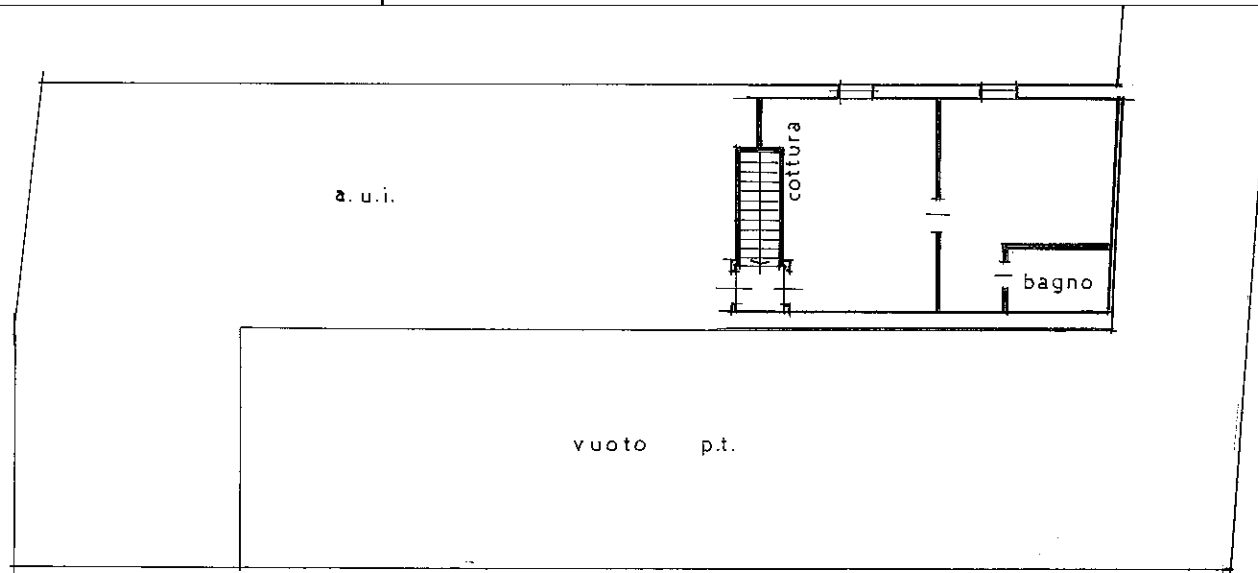
Iscritto all'albo:  
Geometri

Prov. Vicenza

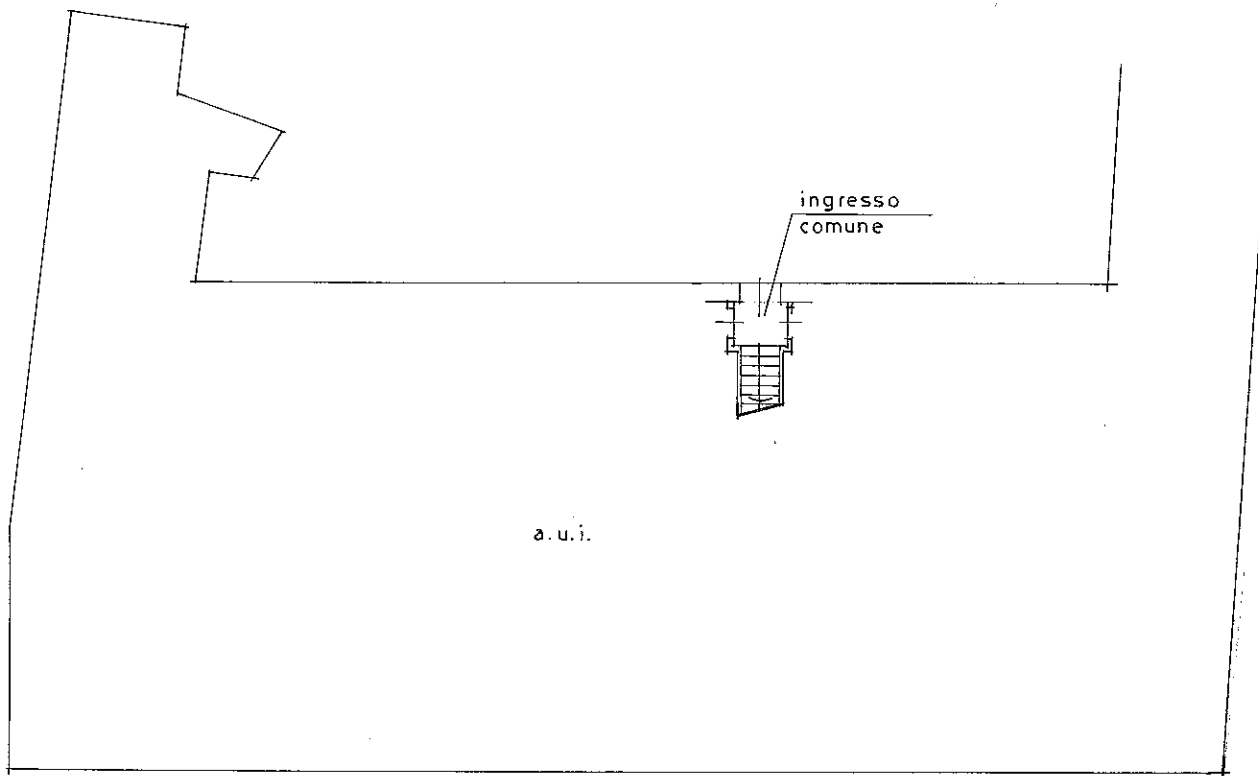
N. 3235

Scheda n. 1

Scala 1:200



Piano Secondo h.2.75



Piano Primo



Catasto dei Fabbricati - Situazione al 23/01/2017 - Comune di ARCUGNANO (A377) - < Foglio: 3 - Particella: 65 - Subalterno: 16 >  
VIA ROMA n. 8 piano: 2;

Ultima planimetria in atti



**Agenzia del Territorio  
CATASTO FABBRICATI  
Ufficio Provinciale di  
Vicenza**

Dichiarazione protocollo n. VI0246801 del 23/06/2011

Planimetria di u.i.u. in Comune di Arcugnano

Via Roma

civ. 8

Identificativi Catastali:

Sezione:  
Foglio: 3  
Particella: 65  
Subalterno: 17

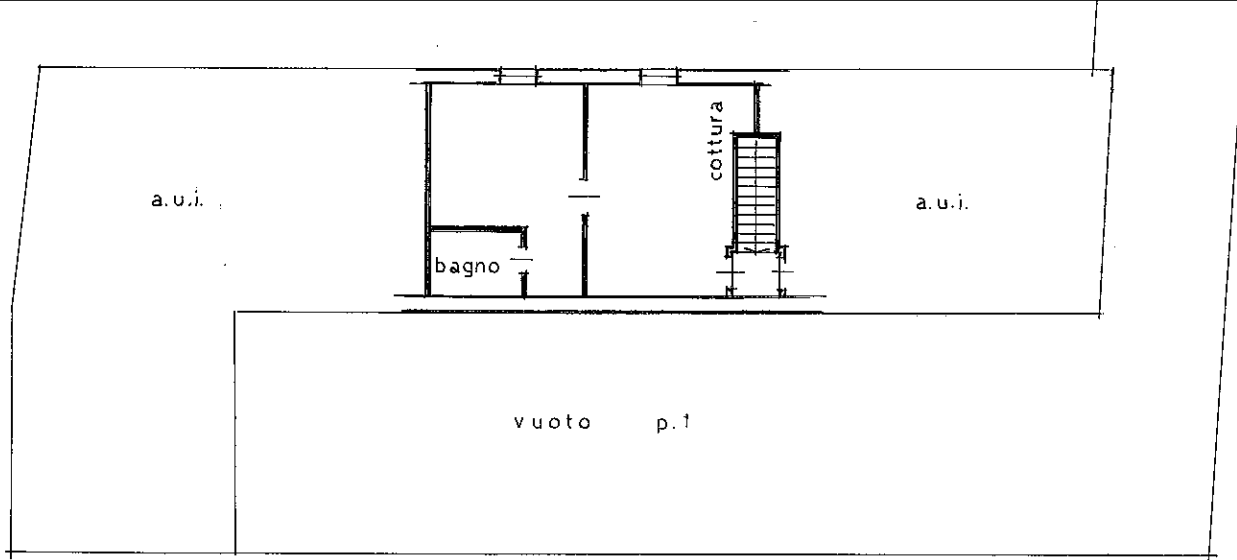
Compilata da:  
Peron Gessica

Iscritto all'albo:  
Geometri

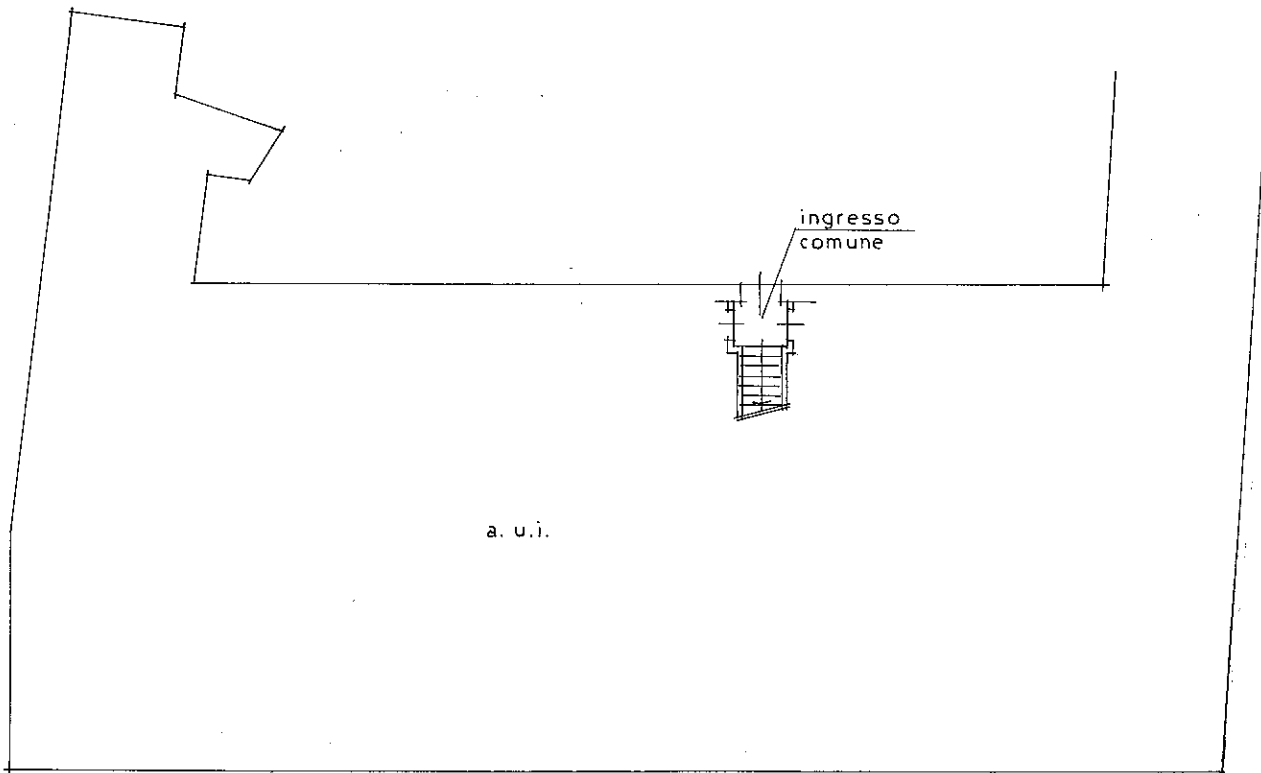
Prov. Vicenza

N. 3235

Scheda n. 1      Scala 1:200



Piano Secondo h.2.75



Piano Primo



Ultima planimetria in atti

**Agenzia del Territorio  
CATASTO FABBRICATI  
Ufficio Provinciale di  
Vicenza**

Dichiarazione protocollo n. VI0246801 del 23/06/2011

Planimetria di u.i.u. in Comune di Arcugnano

Via Roma

civ. 4

Identificativi Catastali:

Sezione:

Foglio: 3

Particella: 65

Subalterno: 18

Compilata da:  
Peron Gessica


Iscritto all'albo:  
Geometri

Prov. Vicenza

N. 3235

Scheda n. 1

Scala 1:200



Piano Primo



Ultima planimetria in atti

Data: 23/01/2017 - n. T87739 - Richiedente: CMPMTT67D07L736B

Totale schede: 1 - Formato di acquisizione: A4(210x297) - Formato stampa richiesto: A4(210x297)

**Agenzia del Territorio  
CATASTO FABBRICATI  
Ufficio Provinciale di  
Vicenza**

Dichiarazione protocollo n. VI0246801 del 23/06/2011

Planimetria di u.i.u. in Comune di Arcugnano

Via Roma

civ. 10

Identificativi Catastali:

Sezione:

Foglio: 3

Particella: 65

Subalterno: 19

Compilata da:  
Peron Gessica

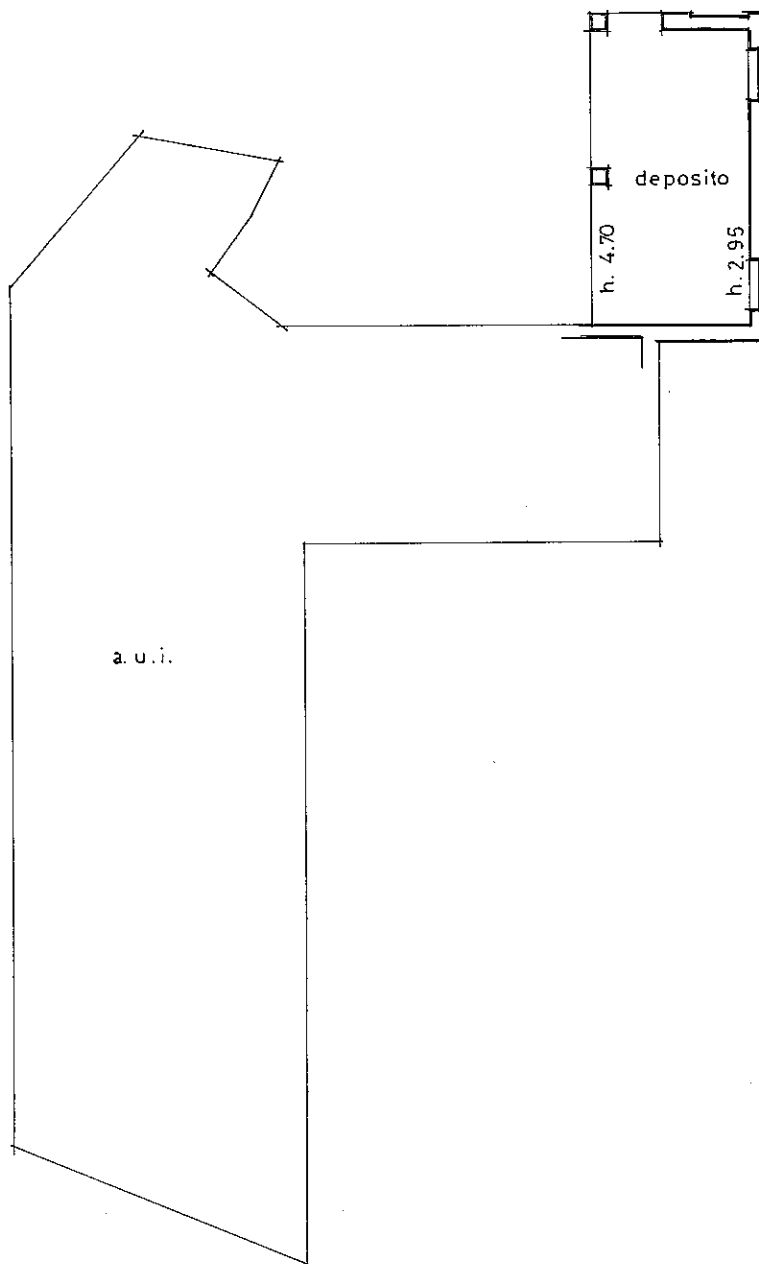
Iscritto all'albo:  
Geometri

Prov. Vicenza

N. 3235

Scheda n. 1

Scala 1:200



Piano Secondo



Ultima planimetria in atti

**Agenzia del Territorio  
CATASTO FABBRICATI  
Ufficio Provinciale di  
Vicenza**

Dichiarazione protocollo n. VI0246801 del 23/06/2011

Planimetria di u.i.u. in Comune di Arcugnano

Via Roma

civ. 9

Identificativi Catastali:

Sezione:  
Foglio: 3  
Particella: 65  
Subalterno: 20

Compilata da:  
Peron Gessica

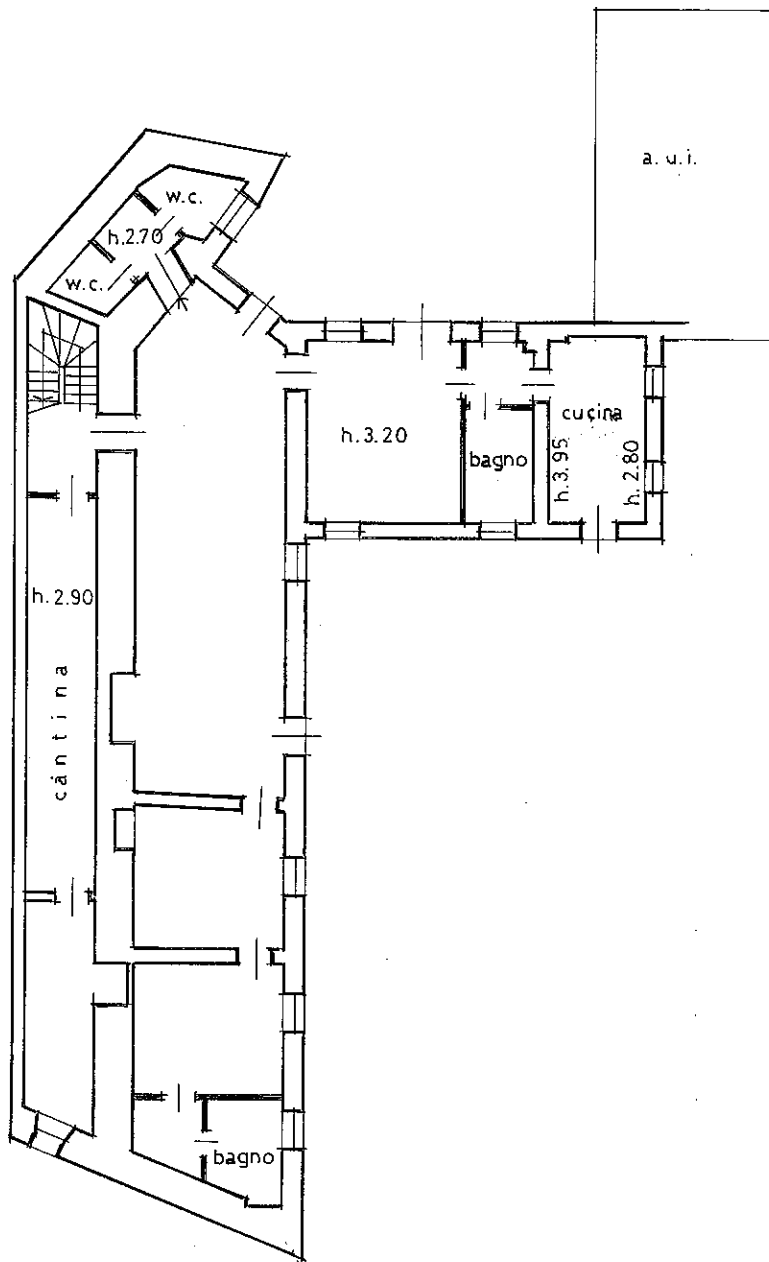
Iscritto all'albo:  
Geometri

Prov. Vicenza

N. 3235

Scheda n. 1

Scala 1:200



Piano Secondo



Ultima planimetria in atti

**Agenzia del Territorio  
CATASTO FABBRICATI  
Ufficio Provinciale di  
Vicenza**

Dichiarazione protocollo n. VI0246801 del 23/06/2011

Planimetria di u.i.u. in Comune di Arcugnano

Via Roma

civ. 4

Identificativi Catastali:

Sezione:

Foglio: 3

Particella: 65

Subalterno: 21

Compilata da:  
Peron Gessica

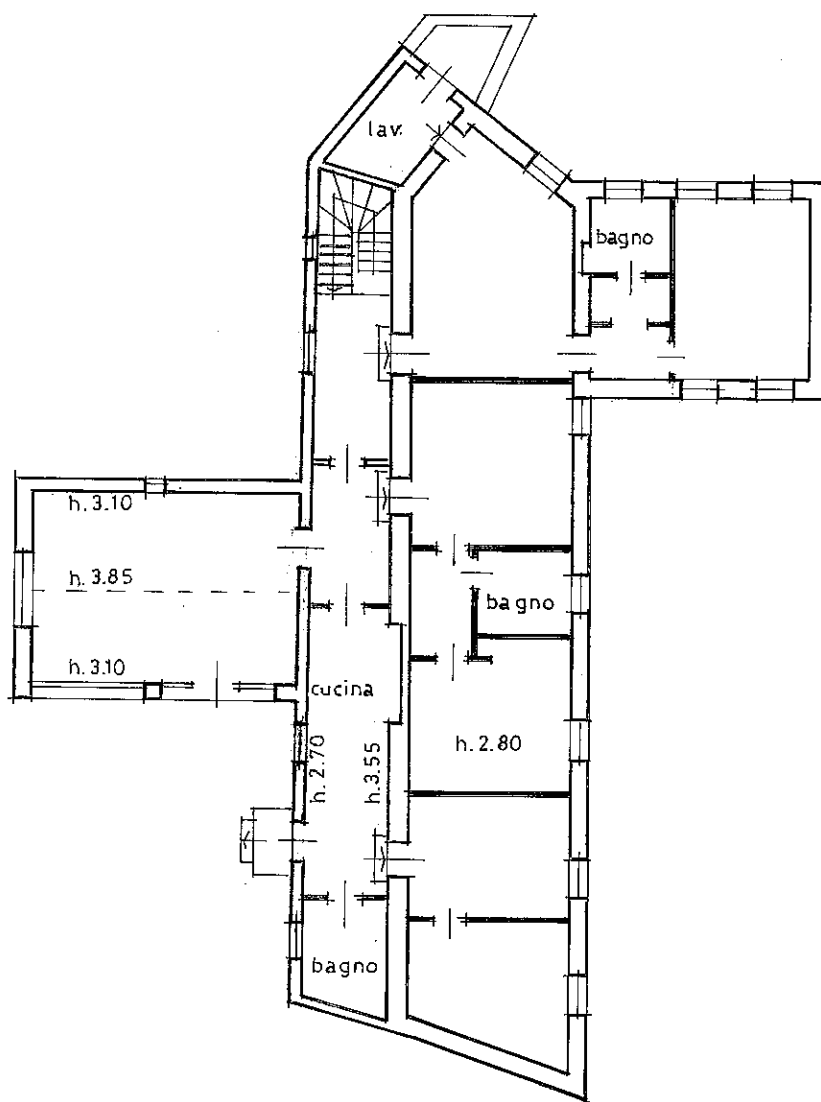
Iscritto all'albo:  
Geometri

Prov. Vicenza

N. 3235

Scheda n. 1

Scala 1:200



Piano Terzo



Ultima planimetria in atti

**Agenzia del Territorio**  
**CATASTO FABBRICATI**  
Ufficio Provinciale di  
Vicenza

Dichiarazione protocollo n. VI0246801 del 23/06/2011

Planimetria di u.i.u. in Comune di Arcugnano

Via Roma

civ. 4

Identificativi Catastali:

Sezione:  
Foglio: 3  
Particella: 65  
Subalterno: 22

Compilata da:  
Peron Gessica

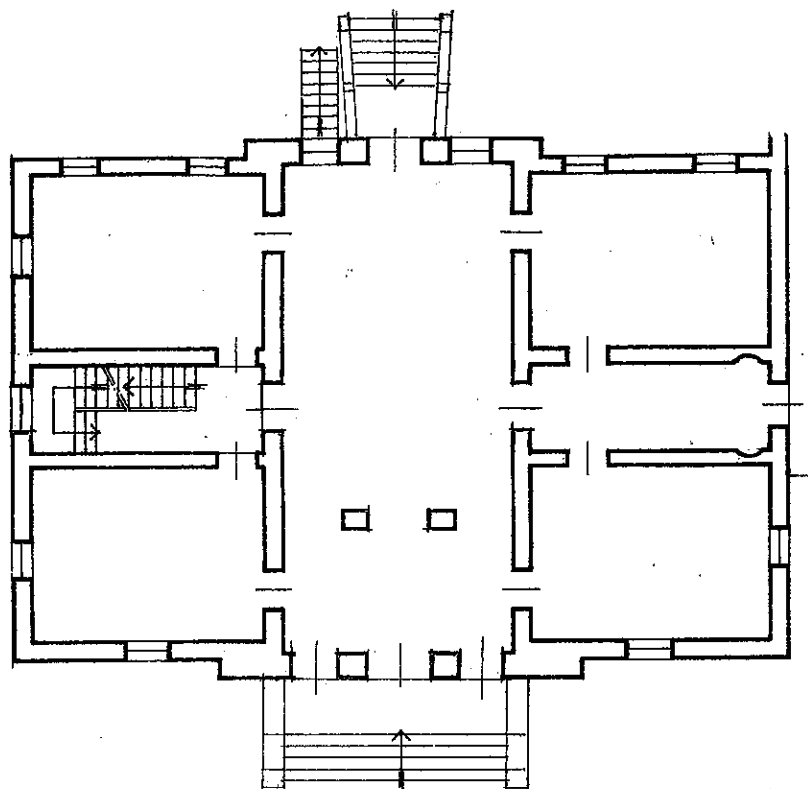
Iscritto all'albo:  
Geometri

Prov. Vicenza

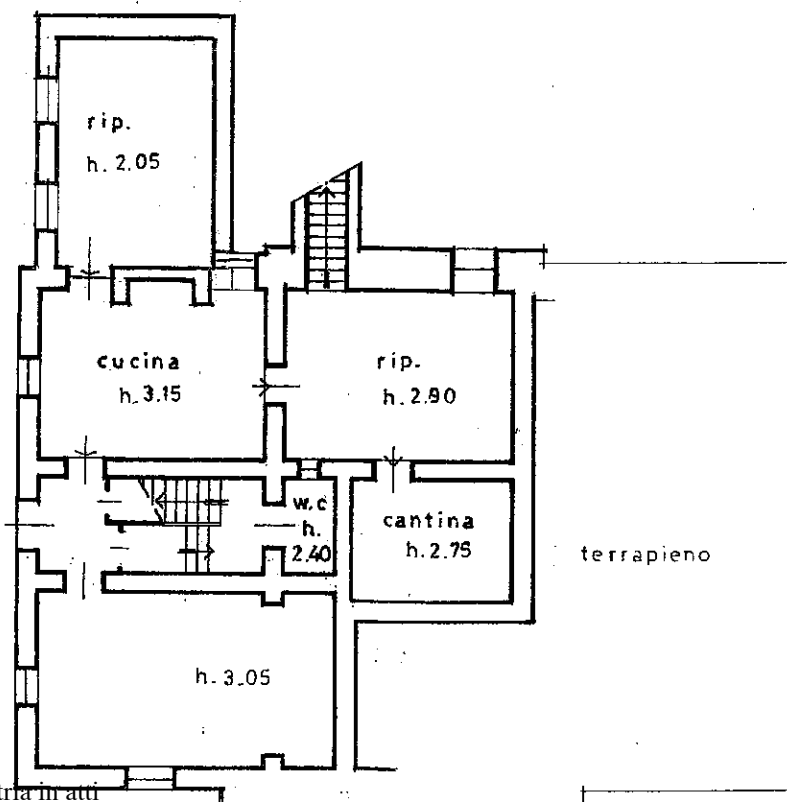
N. 3235

Scheda n. 1

Scala 1:200



Piano Terra h. 4.90



Piano Sottostrada



Ultima planimetria in atti

**Agenzia del Territorio  
CATASTO FABBRICATI  
Ufficio Provinciale di  
Vicenza**

Dichiarazione protocollo n. VI0246801 del 23/06/2011

Planimetria di u.i.u. in Comune di Arcugnano

Via Roma

civ. 4

Identificativi Catastali:

Sezione:  
Foglio: 3  
Particella: 65  
Subalterno: 23

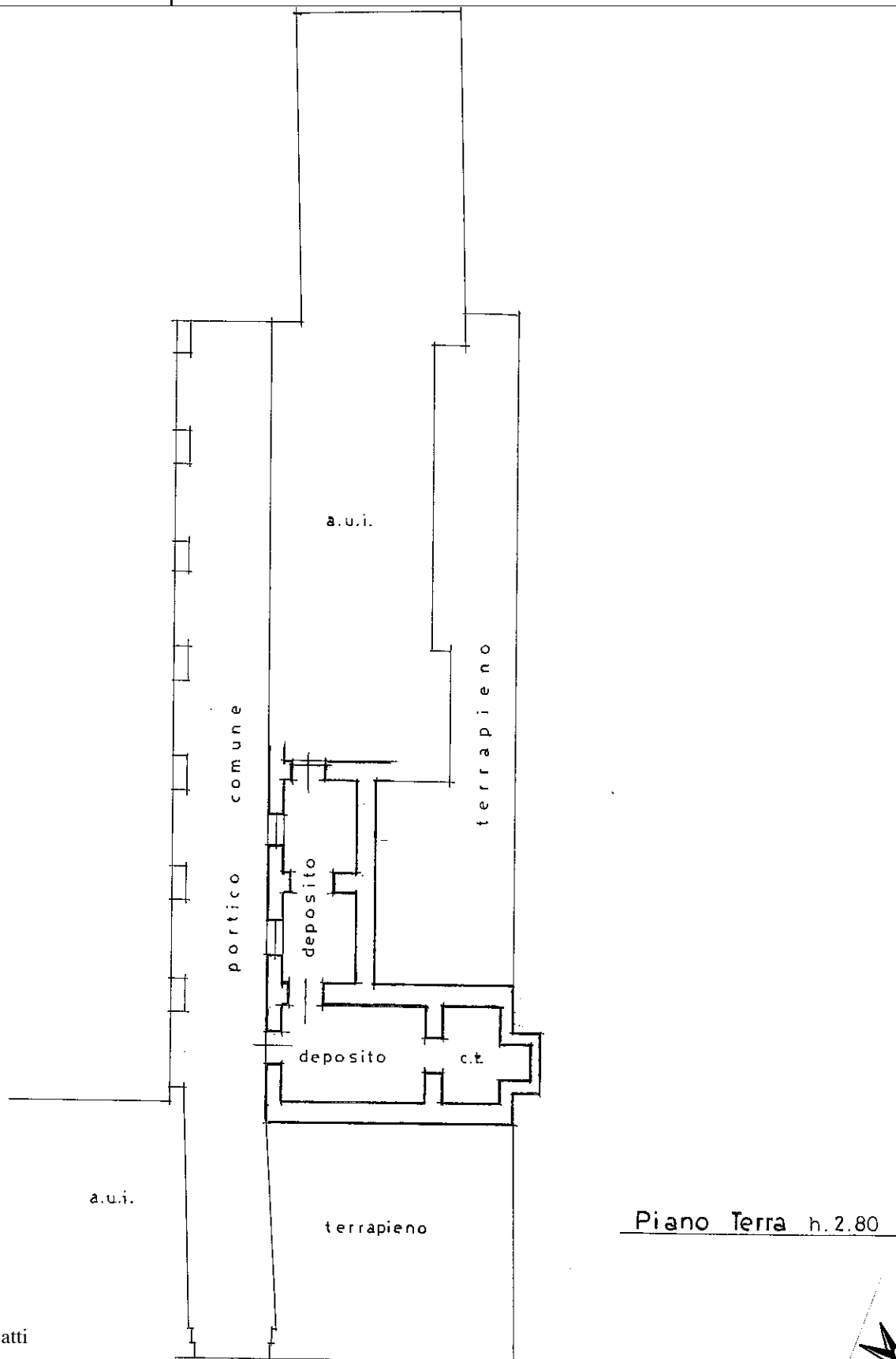
Compilata da:  
Peron Gessica

Iscritto all'albo:  
Geometri

Prov. Vicenza

N. 3235

Scheda n. 1      Scala 1:200



Piano Terra h. 2.80



Ultima planimetria in atti

Catasto dei Fabbricati - Situazione al 23/01/2017 - Comune di ARCUGNANO (A377) - < Foglio: 3 - Particella: 65 - Subalterno: 23 >  
VIA ROMA n. 4 piano: T;

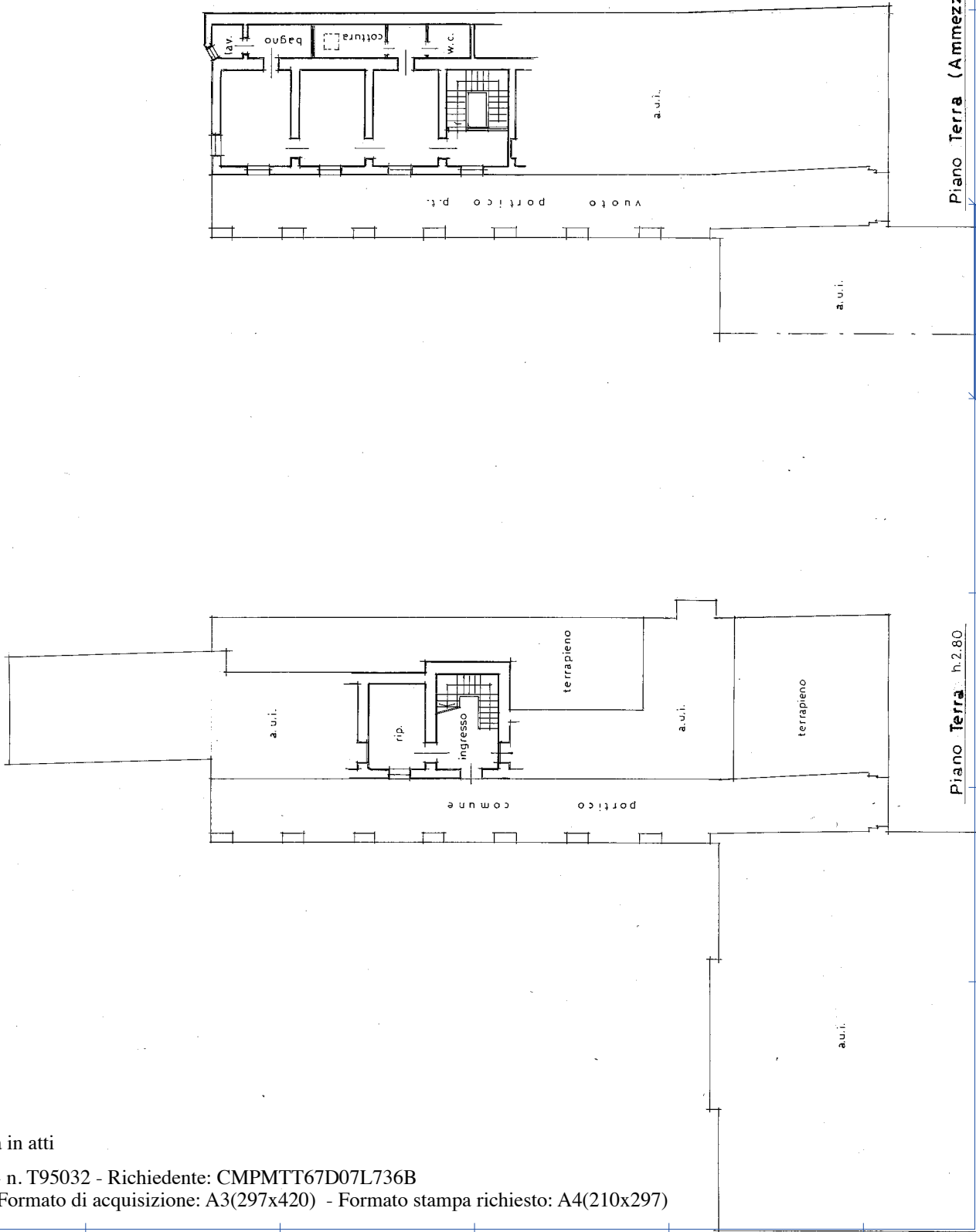
**Agenzia del Territorio**  
**CATASTO FABBRICATI**  
Ufficio provinciale di  
Vicenza

Dichiarazione protocollo n. V0246801 del 23/06/2011  
Planimetria di u.i.u. in Comune di Arcugnano  
Via Roma

Scheda n. 17  
Scala 1:200

Identificativi Catastali:  
Sezione:  
Foglio: 3  
Particella: 65  
Subalterno: 24

Compilata da:  
Peron Gessica  
Iscritto all'albo:  
Geometri  
Prov. Vicenza N. 3235



Catasto dei Fabbricati - Situazione al 23/01/2017 - Comune di ARCUGNANO (A377) - < Foglio: 3 - Particella: 65 - Subalterno: 24 >  
VIA ROMA n. 4 piano: T;

Ultima planimetria in atti



**Agenzia del Territorio  
CATASTO FABBRICATI  
Ufficio Provinciale di  
Vicenza**

Dichiarazione protocollo n. VI0246801 del 23/06/2011

Planimetria di u.i.u. in Comune di Arcugnano

Via Roma

civ. 4

Identificativi Catastali:

Sezione:  
Foglio: 3  
Particella: 65  
Subalterno: 25

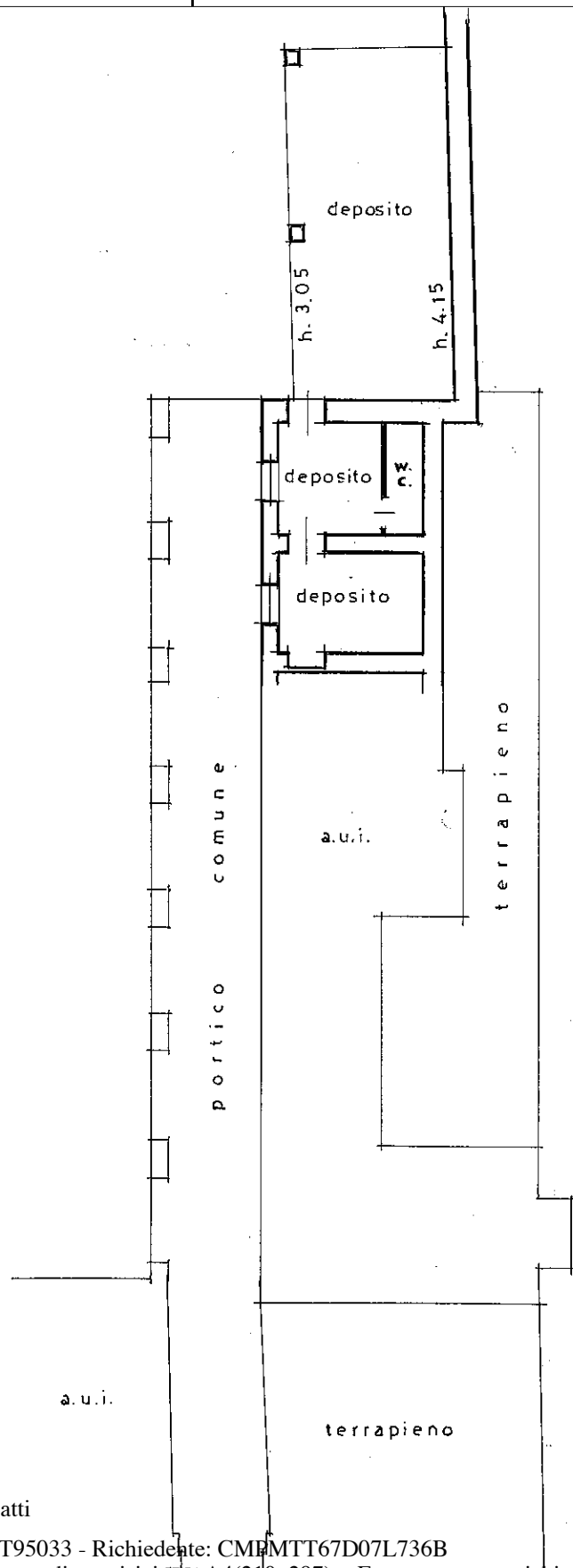
Compilata da:  
Peron Gessica

Iscritto all'albo:  
Geometri

Prov. Vicenza

N. 3235

Scheda n. 1      Scala 1:200



Piano Terra h.2.80



Ultima planimetria in atti

**Agenzia del Territorio  
CATASTO FABBRICATI  
Ufficio Provinciale di  
Vicenza**

Dichiarazione protocollo n. VI0246801 del 23/06/2011

Planimetria di u.i.u. in Comune di Arcugnano

Via Roma

civ. 4

Identificativi Catastali:

Sezione:  
Foglio: 3  
Particella: 65  
Subalterno: 26

Compilata da:  
Peron Gessica

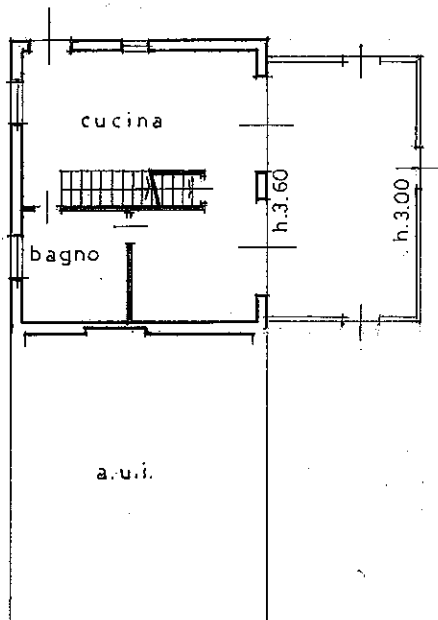
Iscritto all'albo:  
Geometri

Prov. Vicenza

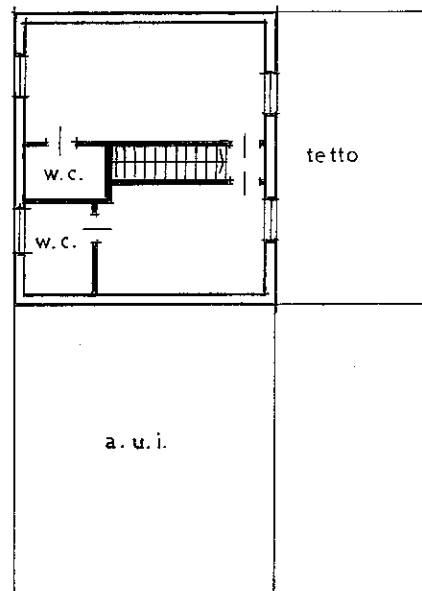
N. 3235

Scheda n. 1

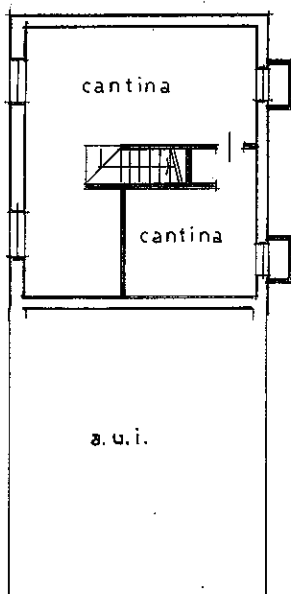
Scala 1:200



Piano Terra h.2.90



Piano Primo h.2.65



Piano Sottosstrada h.2.30



Catasto dei Fabbricati - Situazione al 23/01/2017 - Comune di ARCUGNANO (A377) - < Foglio: 3 - Particella: 65 - Subalterno: 26 >  
VIA ROMA n. 4 piano: SI-T-I;

Ultima planimetria

**Agenzia del Territorio  
CATASTO FABBRICATI  
Ufficio Provinciale di  
Vicenza**

Dichiarazione protocollo n. VI0246801 del 23/06/2011

Planimetria di u.i.u. in Comune di Arcugnano

Via Breganzola

civ. 4

Identificativi Catastali:

Sezione:  
Foglio: 3  
Particella: 65  
Subalterno: 27

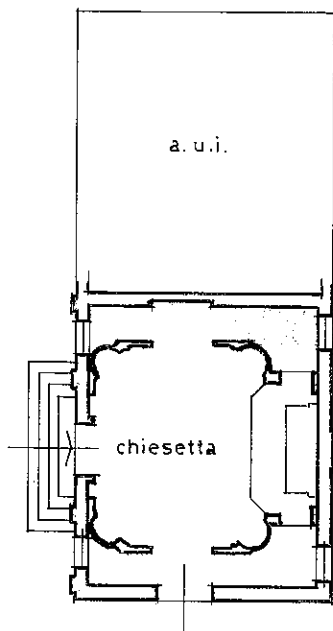
Compilata da:  
Peron Gessica

Iscritto all'albo:  
Geometri

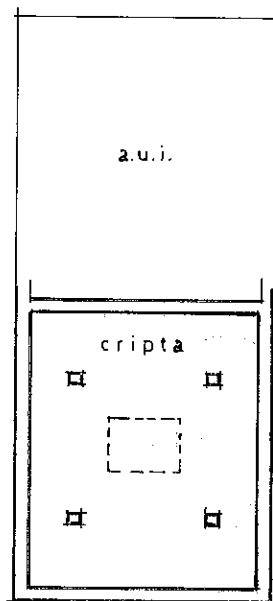
Prov. Vicenza

N. 3235

Scheda n. 1      Scala 1:200



Piano Terra h.4.00



Piano Sottostrada h.2.00



Ultima planimetria in atti

Catasto dei Fabbricati - Situazione al 23/01/2017 - Comune di ARCUGNANO (A377) - < Foglio: 3 - Particella: 65 - Subalterno: 27 >  
VIA BREGANZOLA n. 4 piano: S1-T;

**Agenzia del Territorio  
CATASTO FABBRICATI  
Ufficio Provinciale di  
Vicenza**

Dichiarazione protocollo n. VI0246801 del 23/06/2011

Planimetria di u.i.u. in Comune di Arcugnano

Via Roma

civ. 4

Identificativi Catastali:

Sezione:  
Foglio: 3  
Particella: 65  
Subalterno: 28

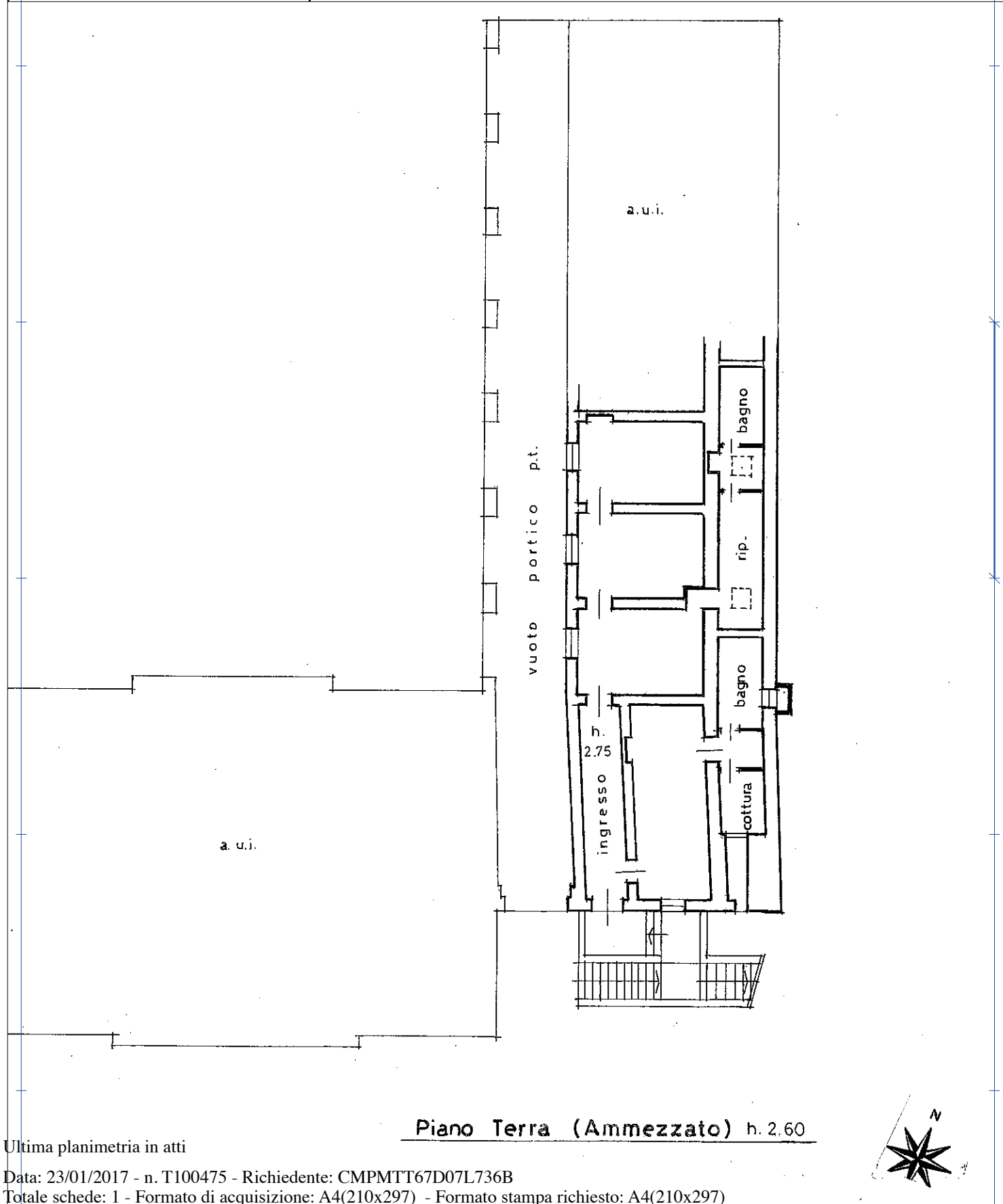
Compilata da:  
Peron Gessica

Iscritto all'albo:  
Geometri

Prov. Vicenza

N. 3235

Scheda n. 1      Scala 1:200



**Piano Terra (Ammezzato) h. 2.60**



Ultima planimetria in atti

Catasto dei Fabbricati - Situazione al 23/01/2017 - Comune di ARCUGNANO (A377) - < Foglio: 3 - Particella: 65 - Subalterno: 28 >  
VIA ROMA n. 4 piano: T;

**Agenzia del Territorio  
CATASTO FABBRICATI  
Ufficio Provinciale di  
Vicenza**

Dichiarazione protocollo n. VI0246801 del 23/06/2011

Planimetria di u.i.u. in Comune di Arcugnano

Via Roma

civ. 4

Identificativi Catastali:

Sezione:  
Foglio: 3  
Particella: 65  
Subalterno: 29

Compilata da:  
Peron Gessica

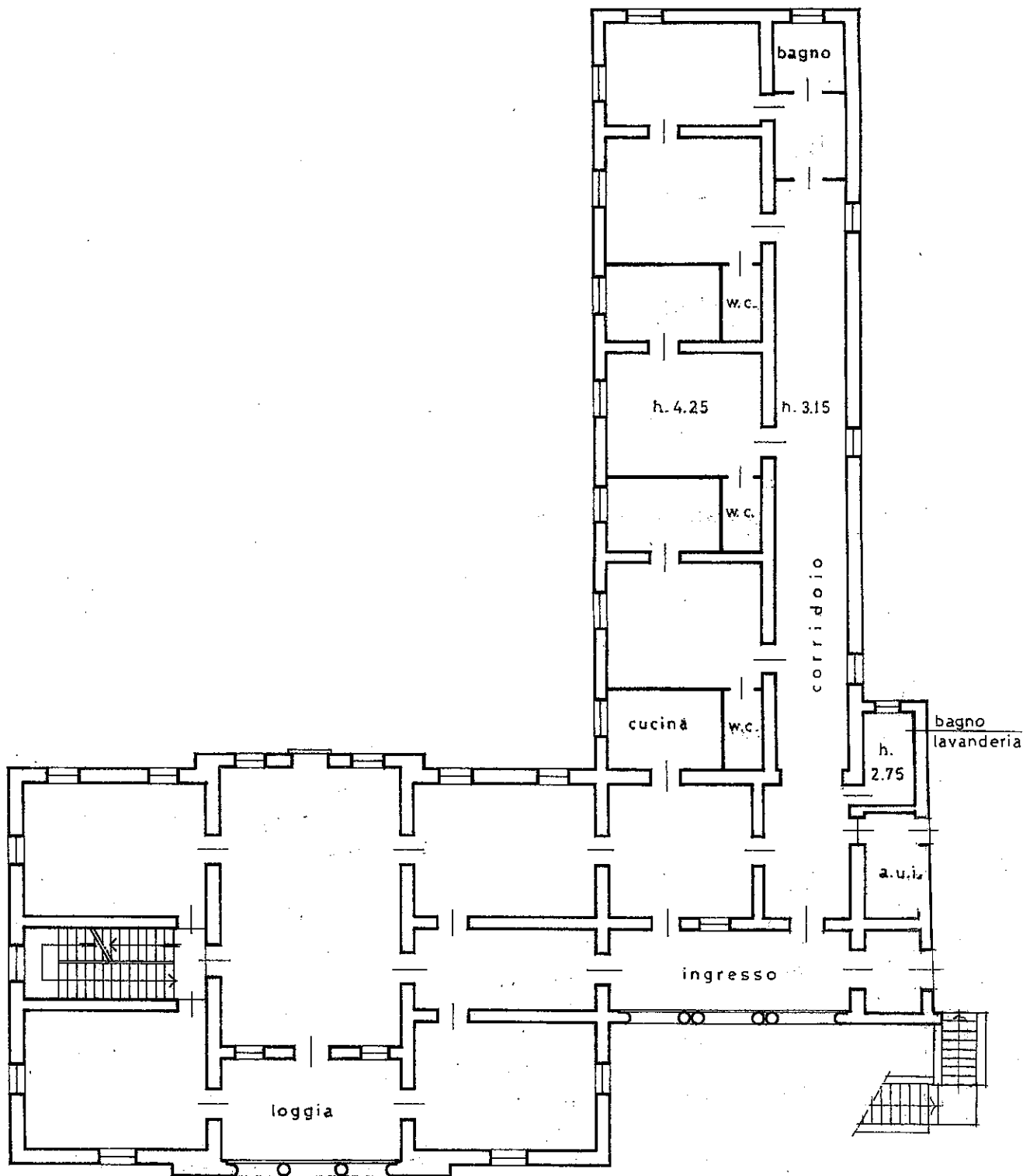
Iscritto all'albo:  
Geometri

Prov. Vicenza

N. 3235

Scheda n. 1

Scala 1:200



Ultima planimetria in atti

**Piano Primo** h.5.00

Data: 23/01/2017 - n. T100476 - Richiedente: CMPMTT67D07L736B

Totale schede: 1 - Formato di acquisizione: A4(210x297) - Formato stampa richiesto: A4(210x297)



Catasto dei Fabbricati - Situazione al 23/01/2017 - Comune di ARCUGNANO (A377) - < Foglio: 3 - Particella: 65 - Subalterno: 29 >  
VIA ROMA n. 4 piano: 1;

**Agenzia del Territorio**  
**CATASTO FABBRICATI**  
Ufficio provinciale di  
Vicenza

Dichiarazione protocollo n. V10246801 del 23/06/2011  
Planimetria di u.i.u. in Comune di Arcugnano  
Via Roma

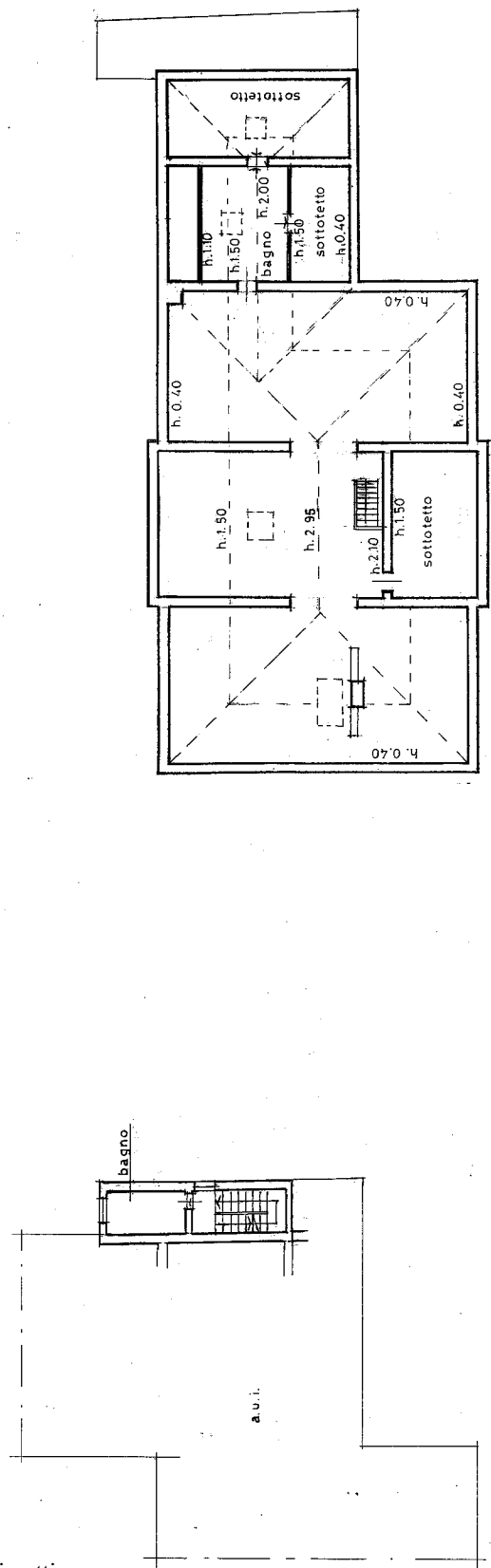
civ. 4

Identificativi Catastali:  
Sezione: 3  
Foglio: 3  
Particella: 65  
Subalterno: 30

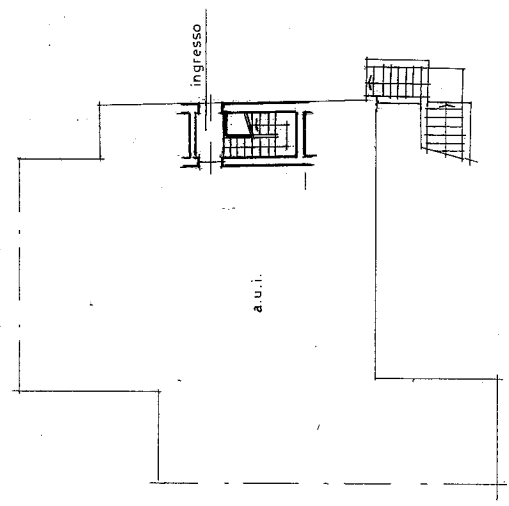
Compilata da:  
Peron Gessica  
Iscritto all'albo:  
Geometri  
Prov. Vicenza N. 3235

Scheda n. 1 - Scala 1:200

Ultima planimetria in atti

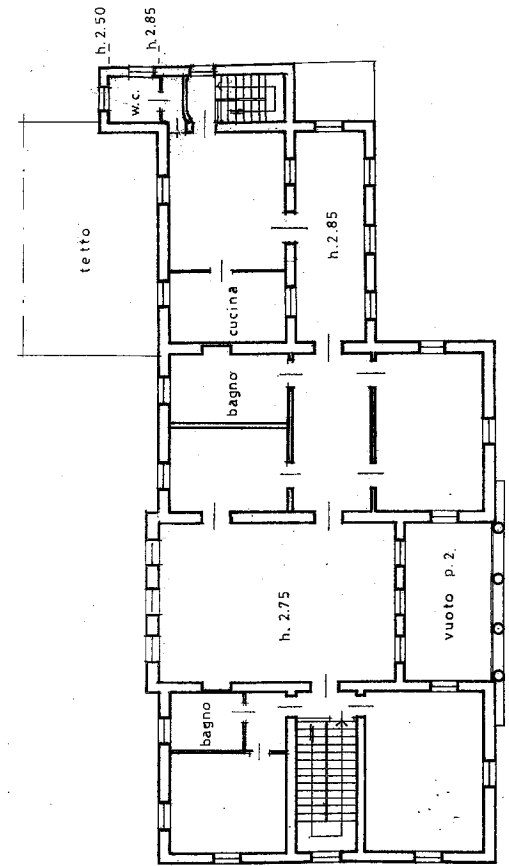


**Piano Primo (Ammezzato) h. 2.35**



**Piano Primo**

**Piano Terzo**



**Piano Secondo**



**Agenzia del Territorio  
CATASTO FABBRICATI  
Ufficio Provinciale di  
Vicenza**

Dichiarazione protocollo n. VI0043489 del 25/02/2004

Planimetria di u.i.u. in Comune di Arcugnano

Via Breganzola

civ.

Identificativi Catastali:

Sezione:

Foglio: 3

Particella: 331

Subalterno:

Compilata da:  
Bergamin Loris

Iscritto all'albo:  
Geometri

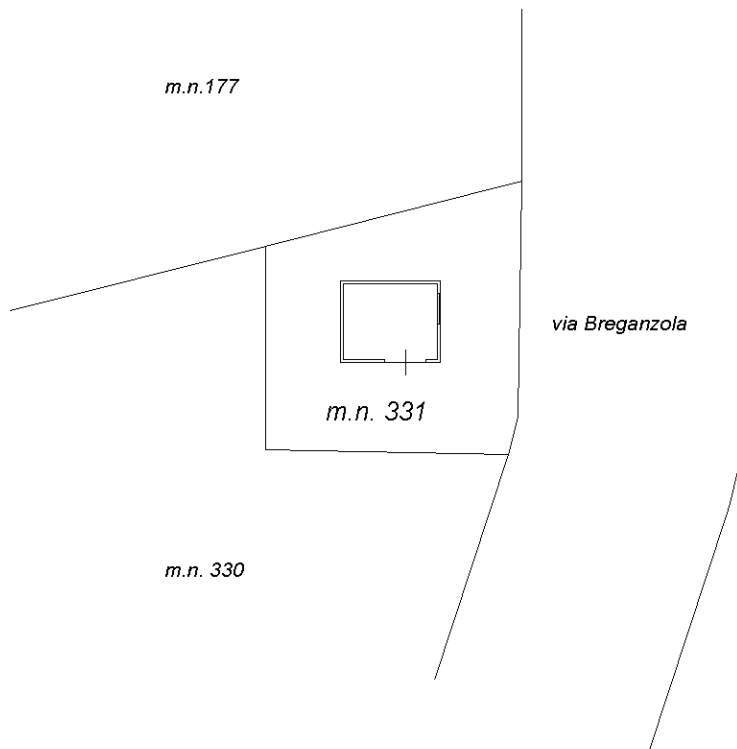
Prov. Vicenza

N. 1731

Scheda n. 1

Scala 1:200

*CABINA PER LA TRASFORMAZIONE  
DI ENERGIA ELETTRICA*



PIANTA PIANO TERRA

$h = 2.32$



Catasto dei Fabbricati - Situazione al 23/01/2017 - Comune di ARCUGNANO (A377) - < Foglio: 3 - Particella: 331 - Subalterno: 0 >  
VIA BREGANZOLA piano: T;

Ultima planimetria in atti

Data: 23/01/2017 - n. T79850 - Richiedente: CMPMTT67D07L736B

Totale schede: 1 - Formato di acquisizione: A4(210x297) - Formato stampa richiesto: A4(210x297)