


CODIA

STUDIO DI INGEGNERIA

VIA G. Aracri N° 17 - 88050 S. ELIA (CZ)
TEL E FAX 0961 - 761583



CONSULENZA TECNICA D'UFFICIO

FALLIMENTO [REDACTED] S.p.A. N° 44/89

Verifica urbanistica e valore commerciale terreni

ING. MAURIZIO MAURO
PROVINCIA DI CATANZARO
CANTIERE 1187

Relazione Peritale

- Premessa	pag. 02
- Cap. 1 - Terreni da valutare	pag. 03
par. 1.1 – Descrizione	pag. 03
par. 1.2 - Frazionamento particella n° 1581	pag. 04
par. 1.3 - Destinazione urbanistica	pag. 04
- Cap. 2 - Valutazione delle aree e loro destinazione	pag. 06
par. 2.1 - Dato di partenza	pag. 06
par. 2.2 - Stima	pag. 08
- Cap. 3 - Risposta sintetica al quesito	pag. 10

ALLEGATI

- Allegato 1 - Documentazione fotografica
- Allegato 2 - Stralcio catastale e visure
- Allegato 3 - Tipo di frazionamento particella n° 1581
- Allegato 4 - Stralcio P.R.G.
- Allegato 5 - Richiesta certificato di destinazione urbanistica
- Allegato 6 - Certificato di destinazione urbanistica e allegati
- Allegato 7 - **R**ichiesta di provvedimento autorizzativo per effettuare le attività tecniche per la valutazione dei terreni e **T**rasmissione del curatore avv. Valerio Zimatore di provvedimento autorizzativo del Giudice Delegato per le attività tecniche di cui sopra.

TRIBUNALE DI CATANZARO

Fallimento [REDACTED] n° 44/89

G.D. dott.ssa G. Gioia

Premessa

La presente si riferisce alla procedura fallimentare [REDACTED] pendente presso il Tribunale di Catanzaro nella quale, in occasione dell'asta pubblica del 19/09/2001, il G.D. dott. C. Fontanazza disponeva la revoca dell'ordinanza di vendita di alcuni terreni conferendo l'incarico al sottoscritto C.T.U. per la verifica della situazione urbanistica di tali beni e la determinazione del loro valore commerciale.

A causa della mancata acquisizione del piano di lottizzazione richiesto al comune di Simeri Crichi in quanto formalmente smarrito, tale valutazione non è stata mai portata a termine.

In data 08/03/2013 il Curatore avv. Valerio Zimatore trasmetteva tramite posta elettronica richiesta per la valutazione nonché l'indicazione della destinazione urbanistica dei seguenti terreni acquisiti al patrimonio Fallimentare e precisamente:

- foglio mappa 27 part.ile n° 85 - 86 - 1483 - 1485 - 1486 - 1488 - 1575 - 1579 - 1581 e 1582

A seguito dell'istanza del Curatore del 20-21/03/2013 il G.D. dott.ssa G. Gioia autorizzava il sottoscritto a compiere tutte le necessarie attività tecniche al fine di procedere alla valutazione dei su detti terreni e la corretta identificazione catastale e destinazione urbanistica.

Espletato con immediatezza il sopralluogo, in data 18/03/2013 trasmettevo al Curatore, per posta elettronica, richiesta di frazionamento della particella catastale n° 1581 in parte occupata, prontamente autorizzato dal G.D. in data 02-12/04/2013 previa istanza del Curatore

del 20-21/03/2013 . Pertanto dalle osservazioni e dai rilievi effettuati in detta data e nei giorni a seguire, ho tratto gli elementi sufficienti per stilare la seguente relazione tecnica nel rispetto del mandato ricevuto.

Cap. 1 - Terreni da valutare

1.1 - Descrizione

I lotti di terreno oggetto di valutazione sono tutti interni al villaggio [REDACTED] [REDACTED] identificati catastalmente in agro del comune di Simeri Crichi al foglio mappa 27 part.lle n° 85 - 86 - 1483 - 1485 - 1486 - 1488 - 1575 - 1579 - 1581 e 1582 .

Come si rileva dallo stralcio catastale e dalle visure redatte dette porzioni di terreno per la stragrande maggioranza sono piccole aree residuali confinanti con la viabilità interna del villaggio tutta catastalmente individuata con la particella n° 1582 .

Dai sopralluoghi effettuati è possibile stabilire che presentano la seguente destinazione (vedi doc. fotogr. all.to 1):

- part.lla n° 1582 di mq 17.972 = viabilità interna villaggio ;
- part.lla n° 85 di mq 350 = reliquato per frazionamento di particella di maggiore consistenza attualmente incolto (vedi all.to 1 - foto n° 1) ;
- part.lla n° 86 di mq 50 = reliquato per frazionamento di particella di maggiore consistenza attualmente incolto ;
- part.lla n° 1483 di mq 268 = reliquato per frazionamento di particella di maggiore consistenza (presenza di cavidotto interrato per illuminazione stradale - vedi all.to 1 - foto n° 2-3-4 e 5) ;
- part.lla n° 1485 di mq 211 = reliquato per frazionamento di particella di maggiore consistenza (presenza di n° 3 alberi di ulivo di vecchio impianto e di cavidotto interrato per illuminazione stradale - vedi all.to 1 - foto n° 6 e 7) ;
- part.lla n° 1486 di mq 160 = reliquato per frazionamento di particella di

- maggior consistenza (presenza di n° 1 albero di ulivo di vecchio impianto e di cavidotto interrato per illuminazione stradale e di tubazione interrata per impianto fognante - vedi all.to 1 - foto n° 8 e 9);
- part.lla n° 1488 di mq 205 = reliquato per frazionamento di particella di maggior consistenza attualmente incolto ;
 - part.lla n° 1575 di mq 3.100 = lotto di terreno attualmente occupato da strutture per tempo libero: campetto di calcio, piastra polivalente, camminamenti, panchine, ecc. ecc. (vedi all.to 1 - foto n° 10-11-12 e 13) ;
 - part.lla n° 1579 di mq 530 = lotto di terreno attualmente libero (presenza di n° 2 alberi di ulivo di vecchio impianto e di cavidotto interrato per illuminazione stradale - vedi all.to 1 - foto n° 14 e 15) ;
 - part.lla n° 1581 di mq 2.835 = lotto di terreno attualmente in parte occupato e in parte libero, incolto oggetto di successivo frazionamento di cui si dirà in seguito.

1.2 - Frazionamento particella n° 1581 (vedi all.to 3)

Sulla base dei riscontri effettuati nel corso dei sopralluoghi effettuati è stato necessario procedere al frazionamento della particella n° 1581 , in quanto sia sul lato sud-est che sul lato nord-est era parzialmente occupata attraverso interposizione di recinzione la prima e muro in cls la seconda. Per tale motivo, previa autorizzazione del G.D. , si procedeva al suo frazionamento, nei termini di legge per cui la particella originaria n° 1581 di mq 2.835 veniva suddivisa in tre lotti di cui quello libero di mq 2.195 era identificato con la particella catastale n° 2394 .

Le restanti aree residuali, attualmente occupate, venivano identificate con le particelle catastali n° 2395 di mq 400 e il n° 2396 di mq 240 .

1.3 - Destinazione urbanistica (vedi stralcio P.R.G. - all.to 4)

Per quanto già evidenziato in premessa, il sottoscritto non ha mai potuto

visionare ed estrarre copia del piano di lottizzazione del Villaggio [REDACTED]

Tale situazione, determinava l'impossibilità di poter individuare la destinazione urbanistica dei lotti e frazioni di terreni per i quali si chiede la stima.

Pertanto in data 11/12/2013 trasmettevo all'Ufficio urbanistica del comune di Simeri Crichi richiesta di certificazione di destinazione urbanistica dei terreni in oggetto (vedi all.to n° 5).

In data 10/01/2014 il comune di Simeri Crichi rilasciava, brevi mani, certificato di destinazione urbanistica (vedi all.to 6) in base al quale è possibile stabilire quanto segue (cito testualmente):

*Che l'area cui fa parte il terreno distinto nel C.T. , di questo Comune **al foglio 27 , con le particelle nn. 85, 86, 1483, 1485, 1575, 1579, 1581, ricade in zona Territoriale Omogenea "Ct2" del Piano Regolatore Vigente;***

***Si evidenzia**, che per effetto della lottizzazione approvata e relativa "convenzione" stipulata, con atto per notaio Aversa da Catanzaro in data 31.05.1982 e registrato a Catanzaro il 16.06.1982 al n° 2482 e trascritto alla Conservatoria di Catanzaro il 15.06.1982 vol. 2045 n° 11.083 del Reg. Gen. e n° 9.914 del Reg. Part., tra questo Comune e la GOLFO DI SQUILLACE TURISTICA S.p.A., ha la seguente destinazione urbanistica:*

*Zona destinata alla edificazione di residenze **CR, in particolare CR4**, nella quale l'edificazione è subordinata al rispetto dei seguenti indici e prescrizioni urbanistici:*

- indice territoriale = mc./mq 0,55
- standards = 30mq./ab. (in totale)
- destinazione d'uso = residenziale
- indice fondiario = 0,74 mc./mq. per i volumi edificati
- indice fondiario = 0,68 mc./mq. per i volumi da edificare
- superficie minima lotto = 1.200
- indice di copertura = 0,20 mq./mq.
- volume massimo = come da calcoli di lottizzazione
- numero dei piani = 2 (due)
- altezza massima = m. 7,50
- distacco minimo - dagli edifici - in rapp. altezza = 1/1 m./m.

- in assoluto = m. 10,00
- dai confini - in rapp. altezza = 1/1 m./m.
- in assoluto = m. 6,00

*Che l'area cui fa parte il terreno distinto nel N.C.T., di questo comune, **al foglio n. 27 con la particella n 1488**, ha la seguente destinazione urbanistica ricade in Zona **Standars Urbanistici, Parcheggi e viabilità***

Cap. 2 - Valutazione delle aree e loro destinazione

2.1 - Dato di partenza

Per quanto già evidenziato nei capitoli precedenti buona parte dei terreni oggetto della richiesta valutazione in effetti sono rappresentati da piccole aree residuali prodotte dai frazionamenti delle particelle originarie.

Esse riguardano nello specifico i seguenti terreni così identificati catastalmente:

- part.lla n° 85 di mq 350 = reliquato per frazionamento di particella di maggiore consistenza attualmente incolto (vedi all.to 1 - foto n° 1) ;
- part.lla n° 86 di mq 50 = reliquato per frazionamento di particella di maggiore consistenza attualmente incolto ;
- part.lla n° 1483 di mq 268 = reliquato per frazionamento di particella di maggiore consistenza (presenza di cavidotto interrato per illuminazione stradale - vedi all.to 1 - foto n° 2-3-4 e 5) attualmente incolto ;
- part.lla n° 1485 di mq 211 = reliquato per frazionamento di particella di maggiore consistenza (presenza di n° 3 alberi di ulivo di vecchio impianto e di cavidotto interrato per illuminazione stradale - vedi all.to 1 - foto n° 6 e 7) ;
- part.lla n° 1486 di mq 160 = reliquato per frazionamento di particella di maggiore consistenza (presenza di n° 1 albero di ulivo di vecchio impianto, di cavidotto interrato per illuminazione stradale e di tubazione interrata per impianto fognante - vedi all.to 1 - foto n° 8 e 9) ;

- part.lla n° 1488 di mq 205 = reliquato per frazionamento di particella di maggiore consistenza attualmente incolto ;
- foglio mappa n° 27 - part.lla n° 1579 di mq 530 = lotto di terreno attualmente libero (presenza di n° 2 alberi di ulivo di vecchio impianto e di cavidotto interrato per illuminazione stradale) ;
- foglio mappa n° 27 part.lla n° 1486 di mq 2395 di mq 400 = reliquato per frazionamento di particella 1581 di maggiore consistenza, incolto attualmente occupato ;
- foglio mappa n° 27 part.lla n° 2396 di mq 240 = reliquato per frazionamento della particella 1581 di maggiore consistenza, incolto attualmente occupato.

Per come si evidenzia dalla documentazione fotografica e catastale prodotta e allegata alla presente (vedi all.ti 1 e 2) dette porzioni di terreno sono sempre situate ai margini esterni del villaggio tra il muro di recinzione e la viabilità interna, presentano uno sviluppo geometrico, per lo più allungato (strisce di terreno molto strette e lunghe) e sono non utilizzabili ai fini edificatori.

Infatti, dette aree, pur rientrando in una bassa edificabilità, almeno sulla carta, non presentano alcuna caratteristica per poter rispettare gli indici urbanistici su indicati, imposti dal Piano Regolatore vigente (vedi certificato di destinazione urbanistica all.to n° 6). In sostanza, l'unica loro possibile e eventuale utilizzazione, potrebbe essere quella di verde attrezzato, sport e tempo libero e/o parcheggio lì dove lo sviluppo in pianta lo permette.

Per quanto riguarda i lotti di terreno relativi alle particelle catastali che di seguito riporto:

- foglio mappa n° 27 - part.lla n° 1575 di mq 3.100 = lotto di terreno attualmente occupato;
- foglio mappa n° 27 - part.lla 2394 di mq 2.195 = lotto di terreno attualmente libero;

vista la consistenza, la posizione e lo sviluppo planimetrico, considerata la destinazione urbanistica certificata dal comune di Simeri Crichi, sono da ritenersi, a tutti gli effetti, di natura edificatoria anche se di bassa volumetria realizzabile e/o nel caso in cui la volumetria prevista nel P.L. sia già saturata, dato non in possesso, di natura simile per verde attrezzato, attrezzature sportive e tempo libero, attività ricreative, parcheggi ecc. ecc. .

2.2 - Stima

Sulla base delle verifiche effettuate nel paragrafo precedente, con particolare riferimento alla consistenza dei vari appezzamenti di terreno sia essi reliquati e/o interi lotti è stato stabilito che gli stessi presentano una destinazione urbanistica e/o di fatto rientrante tra terreni sfruttabili o per basse volumetrie e/o quali terreni da utilizzare per la realizzazione di strutture per tempo libero per esempio ad uso del villaggio come già è stata utilizzata la particella catastale n° 1575 o privato per singolo condomino. Tali dati portano ad attribuire un valore di mercato, già utilizzato nei villaggi limitrofi, che oscilla tra le 20,00 - 30,00 €/mq.

Chiaramente tali valori vengono ulteriormente retrocessi entro un range di €/mq 10,00 - 20,00 €/mq, quando i terreni considerati sono rappresentativi di veri e propri reliquati che collocati ai margini della viabilità interna del villaggio possono essere utilizzati unicamente nei termini già descritti pur in presenza delle servitù riscontrate e descritte a seconda della forma geometrica assunta (ampliare la sezione stradale, parcheggi auto, verde attrezzato, ecc. ecc.) .

Pertanto, l'attuale valore di mercato dei su detti terreni è il seguente:

Aree non utilizzabili singolarmente ai fini edificatori

- foglio mappa n° 27 - part.lla n° 85

mq 350 x E. 16,00 = Euro 5.600,00 (buona forma del lotto)

- foglio mappa n° 27 - part.lla n° 86

- mq 50 x E. 10,00 = Euro 500,00
- foglio mappa n° 27 - part.lla n° 1483
mq 268 x E. 10,00 = Euro 2.680,00
 - foglio mappa n° 27 - part.lla n° 1485
mq 211 x E. 20,00 = Euro 4.220,00
 - foglio mappa n° 27 - part.lla n° 1486 (n° 1 albero di ulivo di vecchio impianto)
mq 160 x E. 17,00 = Euro 2.720,00
 - foglio mappa n° 27 - part.lla n° 1488
mq 205 x E. 10,00 = Euro 2.050,00
 - foglio mappa n° 27 - part.lla n° 1579 (n° 2 alberi di ulivo di vecchio impianto)
mq 530 x E. 17,00 = Euro 9.010,00
 - foglio mappa n° 27 - part.lla n° 2395
mq 400 x E. 15,00 = Euro 6.000,00
 - foglio mappa n° 27 - part.lla n° 2396
mq 240 x E. 15,00 = Euro 3.600,00

Aree utilizzabili ai fini edificatori e/o similari

- foglio mappa n° 27 - part.lla n° 1575
mq 3.100 x E. 25,00 = Euro 77.500,00
- foglio mappa n° 27 - part.lla 2394
mq 2.195 x E. 25,00 = Euro 54.875,00

Chiaramente la valutazione proposta non tiene conto, per le aree non disponibili, dell'attuale occupazione da parte di terzi che, in caso di contenzioso, ne determinerebbe una loro momentanea invendibilità per il perduto possesso, se confermato giudizialmente.



RISPOSTA SINTETICA AL QUESITO

Quesito - "... *verifica della situazione urbanistica di tali beni e la determinazione del loro valore commerciale*".

Per la verifica della situazione urbanistica si rimanda al paragrafo 1.3 .

In base a quanto stabilito nel paragrafo 2.2 a cui si riporta per ulteriori approfondimenti, i terreni di proprietà del fallimento XXXXXXXXXX siano essi reliquati di particelle catastali di maggiore consistenza poi frazionate che lotti ben definiti hanno i seguenti valori commerciali:

Aree non utilizzabili singolarmente ai fini edificatori

- foglio mappa n° 27 - part.lla n° 85
mq 350 x E. 16,00 = Euro 5.600,00 (buona forma del lotto)
- foglio mappa n° 27 - part.lla n° 86
mq 50 x E. 10,00 = Euro 500,00
- foglio mappa n° 27 - part.lla n° 1483
mq 268 x E. 10,00 = Euro 2.680,00
- foglio mappa n° 27 - part.lla n° 1485
mq 211 x E. 20,00 = Euro 4.220,00
- foglio mappa n° 27 - part.lla n° 1486 (n° 1 albero di ulivo di vecchio impianto)
mq 160 x E. 17,00 = Euro 2.720,00
- foglio mappa n° 27 - part.lla n° 1488
mq 205 x E. 10,00 = Euro 2.050,00
- foglio mappa n° 27 - part.lla n° 1579 (n° 2 alberi di ulivo di vecchio impianto)
mq 530 x E. 17,00 = Euro 9.010,00
- foglio mappa n° 27 - part.lla n° 2395
mq 400 x E. 15,00 = Euro 6.000,00
- foglio mappa n° 27 - part.lla n° 2396
mq 240 x E. 15,00 = Euro 3.600,00

ALLEGATO 1

DOCUMENTAZIONE FOTOGRAFICA

Foto n° 1 - Terreno residuale - part.IIa catastale n° 85



Foto n° 2 - Terreno residuale - part.IIa catastale n° 1483




Foto n° 3 - Terreno residuale - part.IIa catastale n° 1483



Foto n° 4 - Terreno residuale - part.IIa catastale n° 1483



Foto n° 5 - Terreno residuale - part.III catastale n° 1483



Foto n° 6 - Terreno residuale - part.III catastale n° 1485



RO
MAR
11/10/13

Foto n° 7 - Terreno residuale - part.IIa catastale n° 1485



Foto n° 8 - Terreno residuale - part.IIa catastale n° 1486



Foto n° 9 - Terreno residuale - part.III catastale n° 1486



Foto n° 10 - Lotto di terreno occupato - part.III catastale n° 1575



Foto n° 11 - Lotto di terreno occupato - part.lla catastale n° 1575



Foto n° 12 - Lotto di terreno occupato - part.lla catastale n° 1575



Foto n° 13 - Lotto di terreno occupato - part.IIa catastale n° 1575



Foto n° 14 - Terreno libero - part.IIa catastale n° 1579



PROVINCIA DI
MANTOVA
15/10/2019
ZARO

Foto n° 15 - Terreno libero - part.lla catastale n° 1579



Foto n° 16 - Lotto di terreno occupato - part.lla catastale attuale n° 2395 (fraz. della 1581)



Foto n° 17 - Lotto di terreno libero - part.lla catastale n° 2394 (fraz. della 1581)



Foto n° 18 - Lotto di terreno libero - part.lla catastale n° 2394 (fraz. della 1581)




Foto n° 19 - Lotto di terreno libero - part.IIa catastale n° 2394 (fraz. della 1581)



Foto n° 20 - Lotto di terreno occupato - part.IIa catastale attuale n° 2396 (fraz. della 1581)



ALLEGATO 2

STRALCIO CATASTALE E VISURE



Ufficio Provinciale di Catanzaro - Territorio
Servizi Catastali

Visura per soggetto

limitata ad un comune

Situazione degli atti informatizzati al 03/12/2013

Data: 03/12/2013 - Ora: 19.03.50

Visura n.: T320125 Pag: 1

Segue

Dati della richiesta
Denominazione: PORTO D'ORRA S.P.A.
Terreni e Fabbricati siti nel comune di SIMERI CRICHI (Codice: I745) Provincia di CATANZARO

Soggetto individuato
PORTO D'ORRA S.P.A. con sede in CATANZARO C.F.: 01336950793

1. Immobili siti nel Comune di SIMERI CRICHI(Codice I745) - Catasto dei Terreni

N.	DATI IDENTIFICATIVI			DATI DI CLASSAMENTO				ALTRE INFORMAZIONI		
	Foglio	Particella	Sub	Porz	Qualità Classe	Superficie(m²)	Deduz.	Reddito	Dati derivanti da	Dati ulteriori
1	27	85	-	-	ULIVETO I	03	50	Dominicale Euro 2,62 L. 5.075	Agrario Euro 1,54 L. 2.975	FRAZIONAMENTO del 18/07/1984 n. 24.2/1984 in atti dal 29/04/1992
2	27	86	-	-	ULIVETO I	00	50	Euro 0,37 L. 725	Euro 0,22 L. 425	FRAZIONAMENTO del 18/07/1984 n. 24.2/1984 in atti dal 29/04/1992

Totale: Superficie 04,00 Redditi: Dominicale Euro 2,99 Agrario Euro 1,76

Intestazione degli immobili indicati al n. 1

N.	DATI ANAGRAFICI	CODICE FISCALE	DIRITTI E ONERI REALI
1	[REDACTED]	[REDACTED]	(1) Proprietà per 1000/1000
DATI DERIVANTI DA ISTRUMENTO (ATTO PUBBLICO) del 10/08/1984 Voltura n. 9070.1/1984 in atti dal 02/05/1992 Repertorio n. : 108284 Rogante: BISANTIS GAETANO Sede: CATANZARO Registrazione: UR Sede: CATANZARO n: 3806 del 13/08/1984			



Ufficio Provinciale di Catanzaro - Territorio
Servizi Catastali

Visura per soggetto

limitata ad un comune

Situazione degli atti informatizzati al 03/12/2013

Data: 03/12/2013 - Ora: 19.03.50

Visura n.: T320125 Pag: 2

Immobili siti nel Comune di SIMERI CRICHI(Codice I745) - Catasto dei Terreni

N.	DATI IDENTIFICATIVI				DATI DI CLASSAMENTO				ALTRE INFORMAZIONI		
	Foglio	Particella	Sub	Porz	Qualità Classe	Superficie(m²)	Deduz.	Reddito	Dati derivanti da	Dati ulteriori	
1	27	1483	-	-	ULIVETO 2	02 68		Dominicale Euro 1,59 L. 3.082	Agrario Euro 1,04 L. 2.010	FRAZIONAMENTO del 21/09/1995 n. 3994. 1/1995 in atti dal 21/09/1995	Annotazione
2	27	1485	-	-	ULIVETO 2	02 11		Euro 1,25 L. 2.427	Euro 0,82 L. 1.583	FRAZIONAMENTO del 21/09/1995 n. 3994. 2/1995 in atti dal 18/04/1996	Annotazione
3	27	1486	-	-	ULIVETO 2	01 60		Euro 0,95 L. 1.840	Euro 0,62 L. 1.200	FRAZIONAMENTO del 21/09/1995 n. 3994. 2/1995 in atti dal 18/04/1996	Annotazione
4	27	1488	-	-	ULIVETO 2	02 05		Euro 1,22 L. 2.358	Euro 0,79 L. 1.538	FRAZIONAMENTO del 21/09/1995 n. 3994. 3/1995 in atti dal 18/04/1996	Annotazione

Immobile 1: Annotazione: SI
 Immobile 2: Annotazione: SI
 Immobile 3: Annotazione: SI
 Immobile 4: Annotazione: SI
 Totale: Superficie 08.44 Redditi: Dominicale Euro 5,01 Agrario Euro 3,27

Intestazione degli immobili indicati al n. 2

N.	DATI ANAGRAFICI	CODICE FISCALE	DIRITTI E ONERI REALI
1	[REDACTED]	[REDACTED]	(1) Proprieta', per 1000/1000
DATI DERIVANTI DA [REDACTED] INSTRUMENTO (ATTO PUBBLICO) del 14/06/1996 Voltura n. 5732. 1/1996 in atti dal 29/07/1997 Repertorio n.: 101598 Rogante: NOT. P. GUALTIERI Sede: CATANZARO Registrazione:			



Visura per soggetto

limitata ad un comune

Ufficio Provinciale di Catanzaro - Territorio
Servizi Catastali

Situazione degli atti informatizzati al 03/12/2013

3. Immobili siti nel Comune di SIMERI CRICHI(Codice I745) - Catasto dei Terreni

N.	DATI IDENTIFICATIVI				DATI DI CLASSAMENTO				ALTRE INFORMAZIONI		
	Foglio	Particella	Sub	Porz	Qualità Classe	Superficie(m²)	Deduz.	Reddito	Dati derivanti da	Dati ulteriori	
1	27	1575		-	ULIVETO 2	ha arc ca 31 00		Dominicale Euro 18,41 L. 35.650	Agrario Euro 12,01 L. 23.250	FRAZIONAMENTO del 08/07/1996 n . 3148 .1/1996 in atti dal 06/08/1996	Annotazione

Immobile 1: Annotazione: SF

Intestazione degli immobili indicati al n. 3

N.	DATI ANAGRAFICI	CODICE FISCALE	DIRITTI E ONERI REALI
1	[REDACTED]	[REDACTED]	(1) Proprietà per 1000/1000

4. Immobili siti nel Comune di SIMERI CRICHI(Codice I745) - Catasto dei Terreni

N.	DATI IDENTIFICATIVI				DATI DI CLASSAMENTO				ALTRE INFORMAZIONI		
	Foglio	Particella	Sub	Porz	Qualità Classe	Superficie(m²)	Deduz.	Reddito	Dati derivanti da	Dati ulteriori	
1	27	1579		-	ULIVETO 2	ha arc ca 05 30		Dominicale Euro 3,15 L. 6.095	Agrario Euro 2,05 L. 3.975	FRAZIONAMENTO del 12/11/1996 n . 4828 .1/1996 in atti dal 12/11/1996	Annotazione
2	27	1582		-	ULIVETO 2	1 79 72		Euro 106,74	Euro 69,61	TIPO MAPPALE del 22/12/1988 n . 470A .1/1988 in atti dal 12/06/2012 (protocollo n . CZ0098985)	Annotazione

Immobile 1: Annotazione: SF

Immobile 2: Annotazione: di immobile: si accresce la superficie come da vero tipo mappale n 470a/1988



Ufficio Provinciale di Catanzaro - Territorio
Servizi Catastali

Visura per soggetto

limitata ad un comune

Situazione degli atti informatizzati al 03/12/2013

Data: 03/12/2013 - Ora: 19.03.50

Visura n.: T320125 Pag: 4

Segue

Totale: Superficie 01.85.02 Redditi: Dominicale Euro 109,89 Agrario Euro 71,66

Intestazione degli immobili indicati al n. 4

N.	DATI ANAGRAFICI	CODICE FISCALE	DIRITTI E ONERI REALI
1	[REDACTED]	[REDACTED]	(1) Proprieta' per 1000/1000

5. Immobili siti nel Comune di SIMERI CRICHI(Codice I745) - Catasto dei Terreni

N.	DATI IDENTIFICATIVI				DATI DI CLASSAMENTO				ALTRE INFORMAZIONI	
	Foglio	Particella	Sub	Porz	Qualità Classe	Superficie(m²)	Deduz.	Reddito	Dati derivanti da	Dati ulteriori
1	27	2394	-	-	ULIVETO 2	21 95 ha are ca		Dominicale Euro 13,04	Agrario Euro 8,50	FRAZIONAMENTO del 18/10/2013 n. 122508 .1/2013 in atti dal 18/10/2013 (protocollo n. CZ0122508) presentato il 18/10/2013
2	27	2395	-	-	ULIVETO 2	04 00		Euro 2,38	Euro 1,55	FRAZIONAMENTO del 18/10/2013 n. 122508 .1/2013 in atti dal 18/10/2013 (protocollo n. CZ0122508) presentato il 18/10/2013
3	27	2396	-	-	ULIVETO 2	02 40		Euro 1,43	Euro 0,93	FRAZIONAMENTO del 18/10/2013 n. 122508 .1/2013 in atti dal 18/10/2013 (protocollo n. CZ0122508) presentato il 18/10/2013

Totale: Superficie 28.35 Redditi: Dominicale Euro 16,85 Agrario Euro 10,98



Ufficio Provinciale di Catanzaro - Territorio
 Servizi Catastali

Visura per soggetto

limitata ad un comune

Situazione degli atti informatizzati al 03/12/2013

Data: 03/12/2013 - Ora: 19.03.50

Fine

Visura n.: T320125 Pag: 5

Intestazione degli immobili indicati al n. 5

N.	DATI ANAGRAFICI	CODICE FISCALE	DIRITTI E ONERI REALI
1	[REDACTED]	[REDACTED]	(1) Proprieta' per 1000/1000

Totale Generale: Superficie Euro 02.56.81 Redditi: Dominicale Euro 153,15 Agrario Euro 99,68

Unità immobiliari n. 12

Tributi erariali: Euro 1,80

Visura telematica

ALLEGATO 3

TIPO DI FRAZIONAMENTO PARTICELLA N° 1581

Ufficio provinciale di: CATANZARO - Territorio

Protocollo: 2013/122508

Data: 18/10/2013

Codice file PREGEO:

Pag. 1 di 1

Dati generali del tipo

Comune	SIMERI CRICHI	Sez. Censuaria	
Foglio	27	Particelle	1581
Tecnico	MAURO MAURIZIO	Qualifica	INGEGNERE
Provincia	CATANZARO		

Esiti dell'aggiornamento censuario
Sintesi delle variazioni

Di seguito si riportano i dati di approvazione che hanno determinato il corrispondente aggiornamento della Banca Dati:

Frazionamento

Operazione	Identificativo				Superficie				Lotti		Dati Censuari		R. D.	R. A.	Deduzioni
	Originale		Provvisorio	Definitivo	m ²			Natura	Provvisorio	Definitivo	Qualità	Classe	€	€	
	principale	sub			ha	a	ca								
O	1581	000			00000	28	35	SN			036	02	16,84	10,98	NO
S	1581	000			00000	00	00				000				
C		000	a	2394	00000	21	95	SN			000		13,04	8,5	NO
C		000	b	2395	00000	04	00	SN			000		2,38	1,55	NO
C		000	c	2396	00000	02	40	SN			000		1,43	0,93	NO

Estremi di approvazione del tipo

Il presente TIPO FRAZIONAMENTO è stato redatto su estratto di mappa rilasciato dall'Ufficio con prot. n. 0107877/2013 del 10/09/2013 e viene approvato perché riconosciuto conforme alle norme vigenti

Protocollo n.:

2013/CZ0122508

Data di approvazione: 18/10/2013

Il Tecnico:

APPROVAZ. AUTOMATICA

Il Direttore dell'Ufficio:

ING. MASSIMO GIRONDA VERALDI

(Responsabile del procedimento)


 Il Responsabile PREGEO
 Giovanni GOTERI

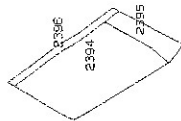
Dati amministrativo contabili


Ricevuta di cassa n.: 38834

Data di richiesta del servizio: 18/10/2013

Riscossi € 81.00 di cui € 16.00 per l'imposta di bollo riscossa in modo virtuale ed € 65.00 per tributi speciali catastali

Esito dell'aggiornamento cartografico - Atto di aggiornamento protocollo n. 2013/122508 del 18-10-2013





Ufficio Provinciale di CATANZARO

VALIDAZIONE DEGLI ESITI PRODOTTI IN MODALITA' AUTOMATICA

Utente verificatore: LEOFNC51B14C352L

Protocollo Atto: 2013/122508 del: 18/10/2013

Comune: SIMERI CRICHI Foglio: 27

Protocollo di Approvazione: 2013/122508 del: 18/10/2013

Presentato in modalità: Front-Office

L'atto è stato verificato in data: 18/10/2013 alle ore: 11:51:29

La verifica ha dato esito: **Positivo**

Stampato in data: 18/10/2013

Particelle

Comune: SIMERI CRICHI Sez. Censuaria:
Foglio: 0270 Particelle: 1581

Firma delle parti o loro delegati

Il/I sottoscritto/i dichiara/no di essere a conoscenza del contenuto del presente atto di aggiornamento

PORTO D'ORRA S.P.A., CON SEDE IN CATANZARO P.I.01336950793

AVV. VALERIO ZIMATORE NATO A CATANZARO IL 18/05/1960 C.F.
ZMTVLR60E18C352Y IN QUALITA' DI CURATORE FALLIMENTARE

Firma

Valerio Zimatore

Tecnico redattore

Tecnico: MAURO MAURIZIO Qualifica: INGEGNERE
Provincia: CATANZARO N. iscrizione: 1187
Cod. Fisc.: MRAMRZ61M01C352E

L'incarico è stato conferito nell'ambito di procedimento d'ufficio.



luogo e data

timbro e firma


Attestazione di avvenuto deposito

Si attesta che il presente atto di aggiornamento catastale è stato depositato presso questo Comune ai sensi del DPR 380/2001, art. 30, comma 5.

SIMERI CRICHI

11 OTT. 2013

luogo e data



Geom. Giuseppe Canistrà

Giuseppe Canistrà

Ufficio provinciale di: CATANZARO
Protocollo n:
Data:
Codice file PREGEO: 3.952.132

Informazioni geometriche

Pag. 3 di 25

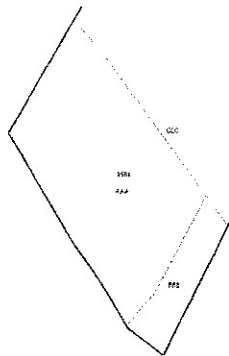
Dati generali del tipo

Comune:	SIMERI CRICHI	Sez. Censuaria:	
Foglio:	0270	Particelle:	1581
Tecnico:	MAURO MAURIZIO	Qualifica:	INGEGNERE
Provincia:	CATANZARO	N. iscrizione:	1187

Proposta di aggiornamento cartografico: **Rappresentazione grafica**

I punti di appoggio e le nuove linee da introdurre in mappa sono descritte nel LIBRETTO DELLE MISURE

Scale 1:10000



Ufficio provinciale di: CATANZARO

Protocollo n:

Data :

Codice file PREGEO: 3.952.132

Pag. 4 di 25

Dati generali del tipo

Comune:	SIMERI CRICHI	Sez. Censuaria:	
Foglio:	0270	Particelle:	1581
Tecnico:	MAURO MAURIZIO	Qualifica:	INGEGNERE
Provincia:	CATANZARO	N. iscrizione:	1187

Proposta di aggiornamento cartografico: Rappresentazione alfa-numerica

Estratto di mappa

Rilasciato dall'UP di CATANZARO

Protocollo: CZ0107877/2013 Data: 10/09/2013 Codice Riscontro: 39486490420340

8|1%|-30634.621|23804.656|
8|2%|-30581.152|23765.007|
8|3%|-30584.602|23763.110|
8|4%|-30614.421|23745.588|
8|5%|-30665.048|23776.368|
8|6%|-30671.965|23785.783|
7|7|1%|2%|3%|4%|5%|6%|1%|NC|1581|1581|2602|
6|D|ITTA|1581|PORTO D'ORRA S.P.A., CATANZARO|01336950793|Proprieta` per 1000/1000|
6|P|ARTICELLA|1581|02|ULIVETO |2835|2602|16.84|10.98|SR|
6|P|FCART|PF02/0270/I745|-30263.547|23215.192|
6|P|FCART|PF08/0270/I745|-31121.698|24130.569|
6|P|FCART|PF10/0270/I745|-31068.680|23922.588|
6|P|FCART|PF11/0270/I745|-30542.744|23707.430|
6|P|FCART|PF12/0270/I745|-30467.743|23960.026|
6|P|FCART|PF14/0270/I745|-30814.864|24336.327|
6|P|FCART|PF16/0270/I745|-30678.277|23871.995|
6|P|FCART|PF17/0270/I745|-30692.984|24106.559|
6|P|FCART|PF18/0270/I745|-30450.524|24395.448|
6|P|FCART|PF20/0270/I745|-30038.150|24416.579|
6|P|FCART|PF21/0270/I745|-30980.760|23644.660|
6|P|FCART|PF23/0270/I745|-30583.664|23355.451|
6|P|FCART|PF24/0270/I745|-30128.110|24115.206|
6|P|FCART|PF25/0270/I745|-30075.756|23629.019|
6|P|FCART|PF26/0270/I745|-31100.614|23266.902|
6|D|ISTANZA|PF02/0270/I745|PF10/0270/I745|1067.593|0.04517|199529744|
6|D|ISTANZA|PF02/0270/I745|PF10/0270/I745|1067.777|0.07089|199529743|
6|D|ISTANZA|PF02/0270/I745|PF11/0260/I745|521.313|0.00246|1997152306|
6|D|ISTANZA|PF02/0270/I745|PF11/0260/I745|521.396|0.04443|199529744|
6|D|ISTANZA|PF02/0270/I745|PF11/0270/I745|559.891|0.00029|2001238212|
6|D|ISTANZA|PF02/0270/I745|PF11/0270/I745|559.893|0.00037|2000273449|
6|D|ISTANZA|PF02/0270/I745|PF11/0270/I745|559.893|0.00019|1999184838|
6|D|ISTANZA|PF02/0270/I745|PF11/0270/I745|559.893|0.01526|2003155288|
6|D|ISTANZA|PF02/0270/I745|PF11/0270/I745|560.287|0.05173|199529744|
6|D|ISTANZA|PF02/0270/I745|PF11/0270/I745|560.264|0.04077|199529743|
6|D|ISTANZA|PF02/0270/I745|PF11/0270/I745|559.899|0.00151|199799257|
6|D|ISTANZA|PF02/0270/I745|PF11/0270/I745|559.893|0.01173|1999186721|
6|D|ISTANZA|PF02/0270/I745|PF12/0270/I745|768.794|0.01424|1999186721|
6|D|ISTANZA|PF02/0270/I745|PF12/0270/I745|768.797|0.00049|1999163556|
6|D|ISTANZA|PF02/0270/I745|PF12/0270/I745|768.802|0.00133|199799257|
6|D|ISTANZA|PF02/0270/I745|PF12/0270/I745|769.393|0.036|199529743|
6|D|ISTANZA|PF02/0270/I745|PF12/0270/I745|768.801|0.00117|199780150|
6|D|ISTANZA|PF02/0270/I745|PF12/0270/I745|768.794|0.00023|1999184838|
6|D|ISTANZA|PF02/0270/I745|PF16/0270/I745|768.138|0.00053|1999163556|
6|D|ISTANZA|PF02/0270/I745|PF16/0270/I745|768.551|0.04383|199529743|
6|D|ISTANZA|PF02/0270/I745|PF16/0270/I745|768.561|0.05104|199529744|
6|D|ISTANZA|PF02/0270/I745|PF16/0270/I745|768.141|0.00132|199799257|
6|D|ISTANZA|PF02/0270/I745|PF17/0270/I745|984.369|0.05197|199529744|
6|D|ISTANZA|PF02/0270/I745|PF17/0270/I745|984.317|0.0423|199529743|
6|D|ISTANZA|PF02/0270/I745|PF18/0270/I745|1186.817|0.03826|199529743|
6|D|ISTANZA|PF02/0270/I745|PF21/0270/I745|844.617|0.03789|199529744|
6|D|ISTANZA|PF02/0270/I745|PF23/0270/I745|347.337|0.02744|1999186721|

Ufficio provinciale di: CATANZARO

Protocollo n:

Data :

Codice file PREGEO: 3.952.132

Pag. 5 di 25

Dati generali del tipo

Comune:	SIMERI CRICHI	Sez. Censuaria:	
Foglio:	0270	Particelle:	1581
Tecnico:	MAURO MAURIZIO	Qualifica:	INGEGNERE
Provincia:	CATANZARO	N. iscrizione:	1187

Proposta di aggiornamento cartografico: Rappresentazione alfa-numerica

6|DISTANZA|PF02/0270/I745|PF23/0270/I745|347.556|0.03689|199529743|
6|DISTANZA|PF02/0270/I745|PF23/0270/I745|347.57|0.02574|199529744|
6|DISTANZA|PF02/0270/I745|PF24/0270/I745|904.786|0.00094|1999163556|
6|DISTANZA|PF02/0270/I745|PF24/0270/I745|904.793|0.00224|199780150|
6|DISTANZA|PF02/0270/I745|PF24/0270/I745|904.793|0.00179|199799257|
6|DISTANZA|PF02/0270/I745|PF25/0270/I745|449.656|0.02764|1999186721|
6|DISTANZA|PF02/0270/I745|PF25/0270/I745|449.659|0.00496|2004184388|
6|DISTANZA|PF02/0270/I745|PF25/0270/I745|450.245|0.03894|199529743|
6|DISTANZA|PF02/0270/I745|PF25/0270/I745|450.302|0.06561|199529744|
6|DISTANZA|PF02/0270/I745|PF25/0270/I745|449.66|0.00284|199780150|
6|DISTANZA|PF02/0270/I745|PF25/0270/I745|449.66|0.00247|199799257|
6|DISTANZA|PF02/0270/I745|PF25/0270/I745|449.657|0.02764|1998224544|
6|DISTANZA|PF02/0270/I745|PF25/0270/I745|449.653|0.00119|1999163556|
6|DISTANZA|PF02/0270/I745|PF25/0270/I745|449.656|0.00036|1999184838|
6|DISTANZA|PF08/0270/I745|PF10/0270/I745|213.994|0.01354|200296041|
6|DISTANZA|PF08/0270/I745|PF10/0270/I745|213.787|0.05189|2000267844|
6|DISTANZA|PF08/0270/I745|PF10/0270/I745|214.007|0.04472|201376661|
6|DISTANZA|PF08/0270/I745|PF10/0270/I745|213.978|0.04472|201285836|
6|DISTANZA|PF08/0270/I745|PF10/0270/I745|213.909|0.02582|2006121133|
6|DISTANZA|PF08/0270/I745|PF10/0270/I745|213.812|0.00101|1995225646|
6|DISTANZA|PF08/0270/I745|PF10/0270/I745|213.797|0.00162|200825464|
6|DISTANZA|PF08/0270/I745|PF10/0270/I745|213.797|0.00162|200826700|
6|DISTANZA|PF08/0270/I745|PF12/0270/I745|672.646|0.04471|201376661|
6|DISTANZA|PF08/0270/I745|PF14/0270/I745|370.023|0.00321|200363354|
6|DISTANZA|PF08/0270/I745|PF14/0270/I745|369.832|0.11076|199136313|
6|DISTANZA|PF08/0270/I745|PF14/0270/I745|370.013|0.00339|2012107413|
6|DISTANZA|PF08/0270/I745|PF14/0270/I745|370.272|0.01528|2009237644|
6|DISTANZA|PF08/0270/I745|PF14/0270/I745|369.83|0.08515|199247438|
6|DISTANZA|PF08/0270/I745|PF14/0270/I745|370.112|0.00779|2006143709|
6|DISTANZA|PF08/0270/I745|PF14/0270/I745|370.112|0.00779|2007277331|
6|DISTANZA|PF08/0270/I745|PF14/0270/I745|369.951|0.00893|2007295692|
6|DISTANZA|PF08/0270/I745|PF14/0270/I745|370.023|0.00321|2002152985|
6|DISTANZA|PF08/0270/I745|PF16/0270/I745|513.73|0.00746|200268607|
6|DISTANZA|PF08/0270/I745|PF16/0270/I745|513.654|0.04472|201376661|
6|DISTANZA|PF08/0270/I745|PF16/0270/I745|513.526|0.02857|2009130487|
6|DISTANZA|PF08/0270/I745|PF16/0270/I745|513.213|0.05963|1993113966|
6|DISTANZA|PF08/0270/I745|PF16/0270/I745|513.492|0.00182|1995225646|
6|DISTANZA|PF08/0270/I745|PF16/0270/I745|513.397|0.01361|200296041|
6|DISTANZA|PF08/0270/I745|PF17/0270/I745|427.278|0.00435|200363354|
6|DISTANZA|PF08/0270/I745|PF17/0270/I745|427.115|0.00155|1995225646|
6|DISTANZA|PF08/0270/I745|PF17/0270/I745|426.915|0.04732|1993113966|
6|DISTANZA|PF08/0270/I745|PF17/0270/I745|427.72|0.02582|2006121133|
6|DISTANZA|PF08/0270/I745|PF17/0270/I745|427.278|0.03952|200596679|
6|DISTANZA|PF08/0270/I745|PF17/0270/I745|427.254|0.04472|201376661|
6|DISTANZA|PF08/0270/I745|PF17/0270/I745|427.273|0.00408|2012107413|
6|DISTANZA|PF08/0270/I745|PF17/0270/I745|427.278|0.00435|2002152985|
6|DISTANZA|PF08/0270/I745|PF21/0270/I745|497.29|0.0129|2009130487|
6|DISTANZA|PF08/0270/I745|PF23/0270/I745|938.969|0.00234|200826700|
6|DISTANZA|PF08/0270/I745|PF23/0270/I745|938.969|0.00234|200825464|
6|DISTANZA|PF10/0270/I745|PF08/0270/I745|214.02|0.00648|200268607|
6|DISTANZA|PF10/0270/I745|PF08/0270/I745|213.851|0.0028|199081427|
6|DISTANZA|PF10/0270/I745|PF08/0270/I745|213.885|0.00934|2009130487|
6|DISTANZA|PF10/0270/I745|PF08/0270/I745|213.841|0.04313|1993113966|
6|DISTANZA|PF10/0270/I745|PF11/0270/I745|570.743|2.34082|200266286|
6|DISTANZA|PF10/0270/I745|PF11/0270/I745|570.499|0.00894|200579898|
6|DISTANZA|PF10/0270/I745|PF11/0270/I745|570.499|0.00894|200594082|

Ufficio provinciale di: CATANZARO

Protocollo n:

Data :

Codice file PREGEO: 3.952.132

Pag. 6 di 25

Dati generali del tipo

Comune:	SIMERI CRICHI	Sez. Censuaria:	
Foglio:	0270	Particelle:	1581
Tecnico:	MAURO MAURIZIO	Qualifica:	INGEGNERE
Provincia:	CATANZARO	N. iscrizione:	1187

Proposta di aggiornamento cartografico: Rappresentazione alfa-numerica

6|DISTANZA|PF10/0270/I745|PF11/0270/I745|570.499|0.00894|20061229|
6|DISTANZA|PF10/0270/I745|PF11/0270/I745|570.499|0.00894|200617577|
6|DISTANZA|PF10/0270/I745|PF11/0270/I745|570.499|0.00894|200668782|
6|DISTANZA|PF10/0270/I745|PF11/0270/I745|570.506|0.08759|199159858|
6|DISTANZA|PF10/0270/I745|PF11/0270/I745|570.506|0.09076|199167568|
6|DISTANZA|PF10/0270/I745|PF11/0270/I745|570.52|0.04808|199529744|
6|DISTANZA|PF10/0270/I745|PF12/0270/I745|601.325|0.04072|199167568|
6|DISTANZA|PF10/0270/I745|PF12/0270/I745|601.241|0.03536|2011317557|
6|DISTANZA|PF10/0270/I745|PF12/0270/I745|601.332|0.03081|199159858|
6|DISTANZA|PF10/0270/I745|PF16/0270/I745|394.588|2.0802|200266286|
6|DISTANZA|PF10/0270/I745|PF16/0270/I745|394.343|0.01009|200296041|
6|DISTANZA|PF10/0270/I745|PF16/0270/I745|394.167|0.00552|2008252246|
6|DISTANZA|PF10/0270/I745|PF16/0270/I745|394.167|0.00552|2008275105|
6|DISTANZA|PF10/0270/I745|PF16/0270/I745|394.198|0.03017|199529744|
6|DISTANZA|PF10/0270/I745|PF16/0270/I745|394.304|0.03536|2012112087|
6|DISTANZA|PF10/0270/I745|PF16/0270/I745|394.304|0.03536|2012111850|
6|DISTANZA|PF10/0270/I745|PF16/0270/I745|394.304|0.03536|201235734|
6|DISTANZA|PF10/0270/I745|PF16/0270/I745|394.157|0.03536|2011317557|
6|DISTANZA|PF10/0270/I745|PF16/0270/I745|394.304|0.03536|2011284578|
6|DISTANZA|PF10/0270/I745|PF16/0270/I745|394.304|0.03536|2011284577|
6|DISTANZA|PF10/0270/I745|PF16/0270/I745|394.303|0.08944|201190777|
6|DISTANZA|PF10/0270/I745|PF16/0270/I745|394.315|0.00071|201054823|
6|DISTANZA|PF10/0270/I745|PF16/0270/I745|394.264|0.01895|2009130487|
6|DISTANZA|PF10/0270/I745|PF16/0270/I745|394.27|0.0114|200579898|
6|DISTANZA|PF10/0270/I745|PF16/0270/I745|394.27|0.0114|200594082|
6|DISTANZA|PF10/0270/I745|PF16/0270/I745|394.27|0.0114|20061229|
6|DISTANZA|PF10/0270/I745|PF16/0270/I745|394.27|0.0114|200617577|
6|DISTANZA|PF10/0270/I745|PF16/0270/I745|394.135|0.0121|2003223610|
6|DISTANZA|PF10/0270/I745|PF16/0270/I745|394.27|0.0114|200668782|
6|DISTANZA|PF10/0270/I745|PF16/0270/I745|394.295|0.02992|199159858|
6|DISTANZA|PF10/0270/I745|PF16/0270/I745|394.292|0.03996|199167568|
6|DISTANZA|PF10/0270/I745|PF16/0270/I745|394.245|0.05221|1993113966|
6|DISTANZA|PF10/0270/I745|PF16/0270/I745|394.33|0.00149|1995225646|
6|DISTANZA|PF10/0270/I745|PF16/0270/I745|394.599|0.00583|200268607|
6|DISTANZA|PF10/0270/I745|PF16/0270/I745|394.167|0.00552|2008252285|
6|DISTANZA|PF10/0270/I745|PF16/0270/I745|394.167|0.00552|2008234156|
6|DISTANZA|PF10/0270/I745|PF17/0270/I745|418.205|0.03735|199529744|
6|DISTANZA|PF10/0270/I745|PF17/0270/I745|417.895|0.04472|201376661|
6|DISTANZA|PF10/0270/I745|PF17/0270/I745|418.193|0.07997|199159858|
6|DISTANZA|PF10/0270/I745|PF17/0270/I745|418.188|0.08335|199167568|
6|DISTANZA|PF10/0270/I745|PF17/0270/I745|418.2|0.04385|1993113966|
6|DISTANZA|PF10/0270/I745|PF21/0270/I745|283.406|0.05313|2008109892|
6|DISTANZA|PF10/0270/I745|PF21/0270/I745|283.406|0.05|2012112087|
6|DISTANZA|PF10/0270/I745|PF21/0270/I745|283.406|0.05|2012111850|
6|DISTANZA|PF10/0270/I745|PF21/0270/I745|283.406|0.05|201235734|
6|DISTANZA|PF10/0270/I745|PF21/0270/I745|283.31|0.03536|2011317557|
6|DISTANZA|PF10/0270/I745|PF21/0270/I745|283.406|0.05|2011284578|
6|DISTANZA|PF10/0270/I745|PF21/0270/I745|283.406|0.05|2011284577|
6|DISTANZA|PF10/0270/I745|PF21/0270/I745|283.406|0.0124|201190777|
6|DISTANZA|PF10/0270/I745|PF21/0270/I745|283.475|0.01212|2009130487|
6|DISTANZA|PF10/0270/I745|PF23/0270/I745|743.447|0.06518|2008109892|
6|DISTANZA|PF10/0270/I745|PF23/0270/I745|743.13|0.00088|201054823|
6|DISTANZA|PF10/0270/I745|PF23/0270/I745|743.307|0.03536|2012112087|
6|DISTANZA|PF10/0270/I745|PF23/0270/I745|743.307|0.03536|2012111850|
6|DISTANZA|PF10/0270/I745|PF23/0270/I745|743.307|0.03536|201235734|
6|DISTANZA|PF10/0270/I745|PF23/0270/I745|743.307|0.03536|2011284578|

Ufficio provinciale di: CATANZARO

Protocollo n:

Data :

Codice file PREGEO: 3.952.132

Pag. 7 di 25

Dati generali del tipo

Comune:	SIMERI CRICHI	Sez. Censuaria:	
Foglio:	0270	Particelle:	1581
Tecnico:	MAURO MAURIZIO	Qualifica:	INGEGNERE
Provincia:	CATANZARO	N. iscrizione:	1187

Proposta di aggiornamento cartografico:

Rappresentazione alfa-numerica

6|DISTANZA|PF10/0270/I745|PF23/0270/I745|743.307|0.03536|2011284577|
6|DISTANZA|PF10/0270/I745|PF23/0270/I745|743.288|0.12748|201190777|
6|DISTANZA|PF10/0270/I745|PF25/0270/I745|1032.504|0.03621|199529744|
6|DISTANZA|PF11/0260/I745|PF10/0270/I745|940.723|0.04633|199529744|
6|DISTANZA|PF11/0260/I745|PF11/0270/I745|704.53|0.04421|199529744|
6|DISTANZA|PF11/0260/I745|PF16/0270/I745|834.771|0.04543|199529744|
6|DISTANZA|PF11/0260/I745|PF17/0270/I745|1071.593|0.04305|199529744|
6|DISTANZA|PF11/0260/I745|PF21/0270/I745|658.281|0.03559|199529744|
6|DISTANZA|PF11/0260/I745|PF21/0270/I745|658.284|0.01033|2012102452|
6|DISTANZA|PF11/0260/I745|PF21/0270/I745|658.364|0.04536|2011296554|
6|DISTANZA|PF11/0260/I745|PF21/0270/I745|658.292|0.0279|2005107941|
6|DISTANZA|PF11/0260/I745|PF21/0270/I745|658.285|0.03952|1993101951|
6|DISTANZA|PF11/0260/I745|PF21/0270/I745|658.295|0.0329|199489229|
6|DISTANZA|PF11/0260/I745|PF23/0270/I745|365.284|0.00787|1999160308|
6|DISTANZA|PF11/0260/I745|PF23/0270/I745|365.284|0.00787|1999160309|
6|DISTANZA|PF11/0260/I745|PF23/0270/I745|365.367|0.03905|2012296554|
6|DISTANZA|PF11/0260/I745|PF23/0270/I745|365.201|0.04472|2011135201|
6|DISTANZA|PF11/0260/I745|PF23/0270/I745|365.378|0.03112|2005107941|
6|DISTANZA|PF11/0260/I745|PF25/0270/I745|898.325|0.05162|199529744|
6|DISTANZA|PF11/0260/I745|PF26/0270/I745|420.678|0.02083|200598474|
6|DISTANZA|PF11/0260/I745|PF26/0270/I745|420.678|0.0068|200598477|
6|DISTANZA|PF11/0260/I745|PF26/0270/I745|420.683|0.05239|200993114|
6|DISTANZA|PF11/0260/I745|PF26/0270/I745|420.683|0.05239|200993205|
6|DISTANZA|PF11/0260/I745|PF26/0270/I745|420.959|0.01043|2012102452|
6|DISTANZA|PF11/0260/I745|PF26/0270/I745|420.303|0.03859|2011296554|
6|DISTANZA|PF11/0260/I745|PF26/0270/I745|420.781|0.04472|2011135201|
6|DISTANZA|PF11/0260/I745|PF26/0270/I745|420.781|0.04472|2011134898|
6|DISTANZA|PF11/0270/I745|PF02/0270/I745|559.895|0.00038|1999163556|
6|DISTANZA|PF11/0270/I745|PF02/0270/I745|559.898|0.00098|199780150|
6|DISTANZA|PF11/0270/I745|PF02/0270/I745|559.898|0.00403|2004184388|
6|DISTANZA|PF11/0270/I745|PF02/0270/I745|559.894|0.01111|1998224544|
6|DISTANZA|PF11/0270/I745|PF10/0270/I745|570.649|0.04781|199529743|
6|DISTANZA|PF11/0270/I745|PF12/0270/I745|263.544|0.01334|200923068|
6|DISTANZA|PF11/0270/I745|PF12/0270/I745|263.7|0.01726|2004263445|
6|DISTANZA|PF11/0270/I745|PF12/0270/I745|263.695|0.01822|200610932|
6|DISTANZA|PF11/0270/I745|PF12/0270/I745|263.656|0.01285|1995226122|
6|DISTANZA|PF11/0270/I745|PF12/0270/I745|263.652|0.00027|1995232227|
6|DISTANZA|PF11/0270/I745|PF12/0270/I745|263.63|0.00094|199780150|
6|DISTANZA|PF11/0270/I745|PF12/0270/I745|263.631|0.00115|199799267|
6|DISTANZA|PF11/0270/I745|PF12/0270/I745|263.631|0.0007|1998135349|
6|DISTANZA|PF11/0270/I745|PF12/0270/I745|263.631|0.01343|1998118316|
6|DISTANZA|PF11/0270/I745|PF12/0270/I745|263.629|0.01343|1998224544|
6|DISTANZA|PF11/0270/I745|PF12/0270/I745|263.629|0.03536|201370202|
6|DISTANZA|PF11/0270/I745|PF12/0270/I745|263.629|0.03536|2011130045|
6|DISTANZA|PF11/0270/I745|PF12/0270/I745|263.544|0.01517|200937936|
6|DISTANZA|PF11/0270/I745|PF12/0270/I745|263.549|0.00385|200930515|
6|DISTANZA|PF11/0270/I745|PF12/0270/I745|263.549|0.00318|200921898|
6|DISTANZA|PF11/0270/I745|PF12/0270/I745|263.63|0.00043|1999163556|
6|DISTANZA|PF11/0270/I745|PF12/0270/I745|263.629|0.00022|1999184838|
6|DISTANZA|PF11/0270/I745|PF12/0270/I745|263.629|0.01354|1999186721|
6|DISTANZA|PF11/0270/I745|PF12/0270/I745|263.544|0.01334|200923008|
6|DISTANZA|PF11/0270/I745|PF12/0270/I745|263.631|0.01324|200138604|
6|DISTANZA|PF11/0270/I745|PF12/0270/I745|263.544|0.01614|200921864|
6|DISTANZA|PF11/0270/I745|PF16/0270/I745|211.151|0.01113|200923068|
6|DISTANZA|PF11/0270/I745|PF16/0270/I745|211.209|0.08793|199167568|
6|DISTANZA|PF11/0270/I745|PF16/0270/I745|211.271|0.00979|199552160|

Ufficio provinciale di: CATANZARO

Protocollo n:

Data :

Codice file PREGEO: 3.952.132

Pag. 8 di 25

Dati generali del tipo

Comune:	SIMERI CRICHI	Sez. Censuaria:	
Foglio:	0270	Particelle:	1581
Tecnico:	MAURO MAURIZIO	Qualifica:	INGEGNERE
Provincia:	CATANZARO	N. iscrizione:	1187

Proposta di aggiornamento cartografico: Rappresentazione alfa-numerica

6|DISTANZA|PF11/0270/I745|PF16/0270/I745|211.27|0.01107|1995226122|
6|DISTANZA|PF11/0270/I745|PF16/0270/I745|211.27|0.00017|1995232227|
6|DISTANZA|PF11/0270/I745|PF16/0270/I745|211.271|0.00962|1996272689|
6|DISTANZA|PF11/0270/I745|PF16/0270/I745|211.27|0.00058|199780150|
6|DISTANZA|PF11/0270/I745|PF16/0270/I745|211.269|0.00099|199799257|
6|DISTANZA|PF11/0270/I745|PF16/0270/I745|211.271|0.01004|1998118316|
6|DISTANZA|PF11/0270/I745|PF16/0270/I745|211.271|0.00042|1999163556|
6|DISTANZA|PF11/0270/I745|PF16/0270/I745|211.219|0.01501|2004263445|
6|DISTANZA|PF11/0270/I745|PF16/0270/I745|211.202|0.01749|20061229|
6|DISTANZA|PF11/0270/I745|PF16/0270/I745|211.218|0.01585|200610932|
6|DISTANZA|PF11/0270/I745|PF16/0270/I745|211.202|0.01749|200617577|
6|DISTANZA|PF11/0270/I745|PF16/0270/I745|211.202|0.01749|200668782|
6|DISTANZA|PF11/0270/I745|PF16/0270/I745|211.204|0.08753|199159858|
6|DISTANZA|PF11/0270/I745|PF16/0270/I745|211.15|0.01468|200921864|
6|DISTANZA|PF11/0270/I745|PF16/0270/I745|211.151|0.01113|200923008|
6|DISTANZA|PF11/0270/I745|PF16/0270/I745|211.155|0.00253|200921898|
6|DISTANZA|PF11/0270/I745|PF16/0270/I745|211.193|0.02582|2011137259|
6|DISTANZA|PF11/0270/I745|PF16/0270/I745|211.202|0.01749|2009116876|
6|DISTANZA|PF11/0270/I745|PF16/0270/I745|211.15|0.0138|200937936|
6|DISTANZA|PF11/0270/I745|PF16/0270/I745|211.155|0.0035|200930515|
6|DISTANZA|PF11/0270/I745|PF16/0270/I745|211.202|0.01749|200579898|
6|DISTANZA|PF11/0270/I745|PF16/0270/I745|211.202|0.01749|200594082|
6|DISTANZA|PF11/0270/I745|PF17/0270/I745|426.685|0.03153|199529744|
6|DISTANZA|PF11/0270/I745|PF17/0270/I745|426.587|0.11344|199167568|
6|DISTANZA|PF11/0270/I745|PF17/0270/I745|426.587|0.11344|199159858|
6|DISTANZA|PF11/0270/I745|PF21/0270/I745|455.759|0.07816|200715793|
6|DISTANZA|PF11/0270/I745|PF21/0270/I745|455.858|0.07071|201191364|
6|DISTANZA|PF11/0270/I745|PF21/0270/I745|455.524|0.07814|20076253|
6|DISTANZA|PF11/0270/I745|PF21/0270/I745|455.968|0.02809|2006920|
6|DISTANZA|PF11/0270/I745|PF23/0270/I745|351.275|0.08379|200378942|
6|DISTANZA|PF11/0270/I745|PF23/0270/I745|350.899|0.01627|2006920|
6|DISTANZA|PF11/0270/I745|PF23/0270/I745|351.273|0.06913|200484424|
6|DISTANZA|PF11/0270/I745|PF23/0270/I745|351.273|0.06913|200484430|
6|DISTANZA|PF11/0270/I745|PF23/0270/I745|351.27|0.09114|200619043|
6|DISTANZA|PF11/0270/I745|PF23/0270/I745|351.275|0.08379|2003138429|
6|DISTANZA|PF11/0270/I745|PF23/0270/I745|351.27|0.09114|200668716|
6|DISTANZA|PF11/0270/I745|PF23/0270/I745|351.27|0.09114|200675424|
6|DISTANZA|PF11/0270/I745|PF23/0270/I745|351.398|0.00238|2007162870|
6|DISTANZA|PF11/0270/I745|PF23/0270/I745|350.873|0.01332|1999186721|
6|DISTANZA|PF11/0270/I745|PF23/0270/I745|350.91|0.02582|201247483|
6|DISTANZA|PF11/0270/I745|PF23/0270/I745|350.91|0.02582|2011137259|
6|DISTANZA|PF11/0270/I745|PF23/0270/I745|351.045|0.10124|201191364|
6|DISTANZA|PF11/0270/I745|PF23/0270/I745|350.959|0.00012|201042522|
6|DISTANZA|PF11/0270/I745|PF23/0270/I745|351.013|0.02216|2009173366|
6|DISTANZA|PF11/0270/I745|PF23/0270/I745|351.27|0.09114|200593708|
6|DISTANZA|PF11/0270/I745|PF23/0270/I745|351.27|0.09114|200594124|
6|DISTANZA|PF11/0270/I745|PF23/0270/I745|351.27|0.09114|200550875|
6|DISTANZA|PF11/0270/I745|PF23/0270/I745|350.959|0.00012|2008315164|
6|DISTANZA|PF11/0270/I745|PF24/0270/I745|579.146|0.00055|1999163556|
6|DISTANZA|PF11/0270/I745|PF24/0270/I745|579.146|0.0012|199780150|
6|DISTANZA|PF11/0270/I745|PF24/0270/I745|579.143|0.01412|1998224544|
6|DISTANZA|PF11/0270/I745|PF24/0270/I745|579.146|0.02857|2004263445|
6|DISTANZA|PF11/0270/I745|PF24/0270/I745|579.136|0.03016|200610932|
6|DISTANZA|PF11/0270/I745|PF25/0270/I745|468.088|0.04116|200378942|
6|DISTANZA|PF11/0270/I745|PF25/0270/I745|468.045|0.00005|2008315164|
6|DISTANZA|PF11/0270/I745|PF25/0270/I745|468.102|0.01185|200138604|



Ufficio provinciale di: CATANZARO
 Protocollo n:
 Data :

TIPO FRAZIONAMENTO
 Elaborati Tecnici
 Informazioni geometriche

Codice file PREGEO: 3.952.132

Pag. 9 di 25

Dati generali del tipo

Comune:	SIMERI CRICHI	Sez. Censuaria:	
Foglio:	0270	Particelle:	1581
Tecnico:	MAURO MAURIZIO	Qualifica:	INGEGNERE
Provincia:	CATANZARO	N. iscrizione:	1187

Proposta di aggiornamento cartografico: Rappresentazione alfa-numerica

6|DISTANZA|PF11/0270/I745|PF25/0270/I745|468.071|0.04268|200675424|
 6|DISTANZA|PF11/0270/I745|PF25/0270/I745|468.157|0.09417|200698142|
 6|DISTANZA|PF11/0270/I745|PF25/0270/I745|468.077|0.04739|199529744|
 6|DISTANZA|PF11/0270/I745|PF25/0270/I745|468.098|0.00033|199523227|
 6|DISTANZA|PF11/0270/I745|PF25/0270/I745|468.097|0.00116|199780150|
 6|DISTANZA|PF11/0270/I745|PF25/0270/I745|468.099|0.01164|1998118316|
 6|DISTANZA|PF11/0270/I745|PF25/0270/I745|468.093|0.01164|1998224544|
 6|DISTANZA|PF11/0270/I745|PF25/0270/I745|468.098|0.00054|1999163556|
 6|DISTANZA|PF11/0270/I745|PF25/0270/I745|468.093|0.00017|1999184838|
 6|DISTANZA|PF11/0270/I745|PF25/0270/I745|468.133|0.03536|201370202|
 6|DISTANZA|PF11/0270/I745|PF25/0270/I745|468.096|0.02582|2011137259|
 6|DISTANZA|PF11/0270/I745|PF25/0270/I745|468.133|0.03536|2011130045|
 6|DISTANZA|PF11/0270/I745|PF25/0270/I745|468.045|0.00005|201042522|
 6|DISTANZA|PF11/0270/I745|PF25/0270/I745|468.006|0.02111|2009173366|
 6|DISTANZA|PF11/0270/I745|PF25/0270/I745|468.206|0.02214|2009105714|
 6|DISTANZA|PF11/0270/I745|PF25/0270/I745|468.071|0.04268|200593708|
 6|DISTANZA|PF11/0270/I745|PF25/0270/I745|468.071|0.04268|200594124|
 6|DISTANZA|PF11/0270/I745|PF25/0270/I745|468.071|0.04268|200550875|
 6|DISTANZA|PF11/0270/I745|PF25/0270/I745|468.137|0.0275|2004263445|
 6|DISTANZA|PF11/0270/I745|PF25/0270/I745|468.096|0.02582|201247483|
 6|DISTANZA|PF11/0270/I745|PF25/0270/I745|468.094|0.0038|2004184388|
 6|DISTANZA|PF11/0270/I745|PF25/0270/I745|468.086|0.03202|200484424|
 6|DISTANZA|PF11/0270/I745|PF25/0270/I745|468.086|0.03202|200484430|
 6|DISTANZA|PF11/0270/I745|PF25/0270/I745|468.129|0.02903|200610932|
 6|DISTANZA|PF11/0270/I745|PF25/0270/I745|468.071|0.04268|200619043|
 6|DISTANZA|PF11/0270/I745|PF25/0270/I745|468.088|0.04116|2003138429|
 6|DISTANZA|PF11/0270/I745|PF25/0270/I745|468.071|0.04268|200658716|
 6|DISTANZA|PF11/0270/I745|PF25/0270/I745|468.092|0.01214|1999186721|
 6|DISTANZA|PF12/0270/I745|PF02/0270/I745|768.796|0.01424|1998224544|
 6|DISTANZA|PF12/0270/I745|PF02/0270/I745|768.863|0.0035|2004184388|
 6|DISTANZA|PF12/0270/I745|PF08/0270/I745|672.303|0.00115|200826700|
 6|DISTANZA|PF12/0270/I745|PF08/0270/I745|672.303|0.00115|200825464|
 6|DISTANZA|PF12/0270/I745|PF08/0270/I745|672.47|0.02582|2006121133|
 6|DISTANZA|PF12/0270/I745|PF08/0270/I745|672.639|0.04472|201285836|
 6|DISTANZA|PF12/0270/I745|PF10/0270/I745|601.439|0.05966|2008109892|
 6|DISTANZA|PF12/0270/I745|PF10/0270/I745|601.104|0.00138|200826700|
 6|DISTANZA|PF12/0270/I745|PF10/0270/I745|601.322|0.04471|201376661|
 6|DISTANZA|PF12/0270/I745|PF10/0270/I745|601.272|0.04472|201285836|
 6|DISTANZA|PF12/0270/I745|PF10/0270/I745|601.428|0.02582|2006121133|
 6|DISTANZA|PF12/0270/I745|PF10/0270/I745|601.35|0.04158|199529743|
 6|DISTANZA|PF12/0270/I745|PF10/0270/I745|601.104|0.00138|200825464|
 6|DISTANZA|PF12/0270/I745|PF11/0270/I745|263.733|0.01952|199529743|
 6|DISTANZA|PF12/0270/I745|PF11/0270/I745|263.622|0.09024|199167568|
 6|DISTANZA|PF12/0270/I745|PF11/0270/I745|263.736|0.0022|2004184388|
 6|DISTANZA|PF12/0270/I745|PF11/0270/I745|263.772|0.01502|2009173366|
 6|DISTANZA|PF12/0270/I745|PF11/0270/I745|263.623|0.08999|199159858|
 6|DISTANZA|PF12/0270/I745|PF16/0270/I745|229.533|0.00095|200826700|
 6|DISTANZA|PF12/0270/I745|PF16/0270/I745|229.533|0.00095|200825464|
 6|DISTANZA|PF12/0270/I745|PF16/0270/I745|229.732|0.01307|1998118316|
 6|DISTANZA|PF12/0270/I745|PF16/0270/I745|229.781|0.00832|199525939|
 6|DISTANZA|PF12/0270/I745|PF16/0270/I745|229.767|0.02582|2006121133|
 6|DISTANZA|PF12/0270/I745|PF16/0270/I745|229.757|0.04472|2011317557|
 6|DISTANZA|PF12/0270/I745|PF16/0270/I745|229.832|0.0151|2009173366|
 6|DISTANZA|PF12/0270/I745|PF16/0270/I745|229.852|0.00294|2004184388|
 6|DISTANZA|PF12/0270/I745|PF16/0270/I745|229.703|0.01863|199159858|
 6|DISTANZA|PF12/0270/I745|PF16/0270/I745|229.699|0.02323|199167568|

Ufficio provinciale di: CATANZARO

Protocollo n:

Data :

Codice file PREGEO: 3.952.132

Pag. 10 di 25

Dati generali del tipo

Comune:	SIMERI CRICHI	Sez. Censuaria:	
Foglio:	0270	Particelle:	1581
Tecnico:	MAURO MAURIZIO	Qualifica:	INGEGNERE
Provincia:	CATANZARO	N. iscrizione:	1187

Proposta di aggiornamento cartografico: Rappresentazione alfa-numerica

6|DISTANZA|PF12/0270/I745|PF17/0270/I745|266.968|0.00044|199784767|

6|DISTANZA|PF12/0270/I745|PF17/0270/I745|266.803|0.02352|1993109767|

6|DISTANZA|PF12/0270/I745|PF17/0270/I745|266.413|0.02582|2006121133|

6|DISTANZA|PF12/0270/I745|PF17/0270/I745|266.983|0.04472|201376661|

6|DISTANZA|PF12/0270/I745|PF17/0270/I745|267.045|0.04472|201285836|

6|DISTANZA|PF12/0270/I745|PF17/0270/I745|266.825|0.02348|199529743|

6|DISTANZA|PF12/0270/I745|PF17/0270/I745|266.848|0.07602|199159858|

6|DISTANZA|PF12/0270/I745|PF17/0270/I745|266.845|0.07659|199167568|

6|DISTANZA|PF12/0270/I745|PF18/0270/I745|430.743|0.00036|199784767|

6|DISTANZA|PF12/0270/I745|PF18/0270/I745|430.722|0.02432|1993109767|

6|DISTANZA|PF12/0270/I745|PF18/0270/I745|430.704|0.01867|199529743|

6|DISTANZA|PF12/0270/I745|PF18/0270/I745|430.755|0.0462|1996268551|

6|DISTANZA|PF12/0270/I745|PF21/0270/I745|609.349|0.08696|2008109892|

6|DISTANZA|PF12/0270/I745|PF21/0270/I745|609.184|0.04472|2011317557|

6|DISTANZA|PF12/0270/I745|PF23/0270/I745|612.77|0.1474|2008109892|

6|DISTANZA|PF12/0270/I745|PF23/0270/I745|612.762|0.01415|1999186721|

6|DISTANZA|PF12/0270/I745|PF23/0270/I745|613.233|0.00334|200826700|

6|DISTANZA|PF12/0270/I745|PF23/0270/I745|613.041|0.02556|2009173366|

6|DISTANZA|PF12/0270/I745|PF23/0270/I745|613.233|0.00334|200825464|

6|DISTANZA|PF12/0270/I745|PF24/0270/I745|373.503|0.01472|1998224544|

6|DISTANZA|PF12/0270/I745|PF24/0270/I745|373.481|0.02733|2004263445|

6|DISTANZA|PF12/0270/I745|PF24/0270/I745|373.476|0.02885|200610932|

6|DISTANZA|PF12/0270/I745|PF24/0270/I745|373.478|0.00056|199784767|

6|DISTANZA|PF12/0270/I745|PF24/0270/I745|373.477|0.00838|199525939|

6|DISTANZA|PF12/0270/I745|PF24/0270/I745|373.473|0.0257|1993109767|

6|DISTANZA|PF12/0270/I745|PF25/0270/I745|512.21|0.0146|200136604|

6|DISTANZA|PF12/0270/I745|PF25/0270/I745|512.189|0.01452|1999186721|

6|DISTANZA|PF12/0270/I745|PF25/0270/I745|512.229|0.02236|201370202|

6|DISTANZA|PF12/0270/I745|PF25/0270/I745|512.229|0.02236|2011130045|

6|DISTANZA|PF12/0270/I745|PF25/0270/I745|512.028|0.02554|2009173366|

6|DISTANZA|PF12/0270/I745|PF25/0270/I745|512.242|0.02115|2004263445|

6|DISTANZA|PF12/0270/I745|PF25/0270/I745|512.186|0.00324|2004184388|

6|DISTANZA|PF12/0270/I745|PF25/0270/I745|512.238|0.02233|200610932|

6|DISTANZA|PF12/0270/I745|PF25/0270/I745|512.183|0.00716|199525939|

6|DISTANZA|PF12/0270/I745|PF25/0270/I745|512.189|0.0002|1999184838|

6|DISTANZA|PF12/0270/I745|PF25/0270/I745|512.197|0.01452|1998118316|

6|DISTANZA|PF12/0270/I745|PF25/0270/I745|512.13|0.04761|1996268551|

6|DISTANZA|PF12/0270/I745|PF25/0270/I745|512.19|0.01452|1998224544|

6|DISTANZA|PF14/0270/I745|PF08/0270/I745|369.991|0.08614|2007348208|

6|DISTANZA|PF14/0270/I745|PF08/0270/I745|370.145|0.01815|200696679|

6|DISTANZA|PF14/0270/I745|PF08/0270/I745|369.915|0.00533|199657264|

6|DISTANZA|PF14/0270/I745|PF08/0270/I745|369.983|0.04512|2007245|

6|DISTANZA|PF14/0270/I745|PF08/0270/I745|369.983|0.04512|2006141897|

6|DISTANZA|PF14/0270/I745|PF08/0270/I745|369.416|0.04598|199368829|

6|DISTANZA|PF14/0270/I745|PF17/0270/I745|265.14|0.0133|199668921|

6|DISTANZA|PF14/0270/I745|PF17/0270/I745|265.573|0.01678|200696679|

6|DISTANZA|PF14/0270/I745|PF18/0270/I745|368.864|0.00094|2000266434|

6|DISTANZA|PF14/0270/I745|PF18/0270/I745|368.848|0.02737|201284112|

6|DISTANZA|PF14/0270/I745|PF18/0270/I745|368.873|0.00155|1996264686|

6|DISTANZA|PF16/0270/I745|PF02/0270/I745|768.141|0.00108|199780150|

6|DISTANZA|PF16/0270/I745|PF02/0270/I745|768.142|0.00376|2004184388|

6|DISTANZA|PF16/0270/I745|PF08/0270/I745|513.717|0.0007|200826700|

6|DISTANZA|PF16/0270/I745|PF08/0270/I745|513.679|0.04472|201285836|

6|DISTANZA|PF16/0270/I745|PF08/0270/I745|513.634|0.02582|2006121133|

6|DISTANZA|PF16/0270/I745|PF08/0270/I745|513.717|0.0007|200825464|

6|DISTANZA|PF16/0270/I745|PF10/0270/I745|394.369|0.05265|2008109892|

Ufficio provinciale di: CATANZARO

Protocollo n:

Data :

Codice file PREGEO: 3.952.132

Pag. 11 di 25

Dati generali del tipo

Comune:	SIMERI CRICHI	Sez. Censuaria:	
Foglio:	0270	Particelle:	1581
Tecnico:	MAURO MAURIZIO	Qualifica:	INGEGNERE
Provincia:	CATANZARO	N. iscrizione:	1187

Proposta di aggiornamento cartografico: Rappresentazione alfa-numerica

6|DISTANZA|PF16/0270/I745|PF10/0270/I745|394.347|0.00096|200825464|
6|DISTANZA|PF16/0270/I745|PF10/0270/I745|394.347|0.00096|200826700|
6|DISTANZA|PF16/0270/I745|PF10/0270/I745|394.127|0.04472|201376661|
6|DISTANZA|PF16/0270/I745|PF10/0270/I745|394.298|0.03536|201367001|
6|DISTANZA|PF16/0270/I745|PF10/0270/I745|394.158|0.04472|201285836|
6|DISTANZA|PF16/0270/I745|PF10/0270/I745|394.375|0.02582|2006121133|
6|DISTANZA|PF16/0270/I745|PF10/0270/I745|394.259|0.03709|199529743|
6|DISTANZA|PF16/0270/I745|PF11/0270/I745|210.434|2.21547|200265286|
6|DISTANZA|PF16/0270/I745|PF11/0270/I745|211.27|0.00059|1998135349|
6|DISTANZA|PF16/0270/I745|PF11/0270/I745|211.272|0.00221|2004184388|
6|DISTANZA|PF16/0270/I745|PF11/0270/I745|211.317|0.01921|2009173366|
6|DISTANZA|PF16/0270/I745|PF11/0270/I745|211.333|0.03792|199529744|
6|DISTANZA|PF16/0270/I745|PF11/0270/I745|211.345|0.02897|199529743|
6|DISTANZA|PF16/0270/I745|PF11/0270/I745|211.271|0.00597|199665701|
6|DISTANZA|PF16/0270/I745|PF12/0270/I745|229.806|0.01595|200923068|
6|DISTANZA|PF16/0270/I745|PF12/0270/I745|229.806|0.01595|200923008|
6|DISTANZA|PF16/0270/I745|PF12/0270/I745|229.795|0.02218|199529743|
6|DISTANZA|PF16/0270/I745|PF12/0270/I745|229.766|0.01406|1995226122|
6|DISTANZA|PF16/0270/I745|PF12/0270/I745|229.761|0.0003|1995232227|
6|DISTANZA|PF16/0270/I745|PF12/0270/I745|229.731|0.00105|199780150|
6|DISTANZA|PF16/0270/I745|PF12/0270/I745|229.731|0.00125|199799257|
6|DISTANZA|PF16/0270/I745|PF12/0270/I745|229.731|0.00068|1998135349|
6|DISTANZA|PF16/0270/I745|PF12/0270/I745|229.732|0.00056|1999163556|
6|DISTANZA|PF16/0270/I745|PF12/0270/I745|229.789|0.0537|2008109892|
6|DISTANZA|PF16/0270/I745|PF12/0270/I745|229.871|0.04472|201376661|
6|DISTANZA|PF16/0270/I745|PF12/0270/I745|229.761|0.04472|201285836|
6|DISTANZA|PF16/0270/I745|PF12/0270/I745|229.806|0.01775|200937936|
6|DISTANZA|PF16/0270/I745|PF12/0270/I745|229.806|0.0045|200930515|
6|DISTANZA|PF16/0270/I745|PF12/0270/I745|229.838|0.01158|2004263445|
6|DISTANZA|PF16/0270/I745|PF12/0270/I745|229.832|0.01222|200610932|
6|DISTANZA|PF16/0270/I745|PF12/0270/I745|229.806|0.01888|200921864|
6|DISTANZA|PF16/0270/I745|PF12/0270/I745|229.806|0.00378|200921898|
6|DISTANZA|PF16/0270/I745|PF17/0270/I745|238.942|0.0226|199529744|
6|DISTANZA|PF16/0270/I745|PF17/0270/I745|238.938|0.05923|1993113966|
6|DISTANZA|PF16/0270/I745|PF17/0270/I745|238.843|0.04472|201376661|
6|DISTANZA|PF16/0270/I745|PF17/0270/I745|238.898|0.04472|201285836|
6|DISTANZA|PF16/0270/I745|PF17/0270/I745|238.934|0.06987|199167568|
6|DISTANZA|PF16/0270/I745|PF17/0270/I745|238.94|0.06956|199159858|
6|DISTANZA|PF16/0270/I745|PF17/0270/I745|238.803|0.02582|2006121133|
6|DISTANZA|PF16/0270/I745|PF17/0270/I745|238.909|0.02415|199529743|
6|DISTANZA|PF16/0270/I745|PF18/0270/I745|571.771|0.02646|199529743|
6|DISTANZA|PF16/0270/I745|PF21/0270/I745|382.014|0.06677|2008109892|
6|DISTANZA|PF16/0270/I745|PF21/0270/I745|381.982|0.06519|20125319|
6|DISTANZA|PF16/0270/I745|PF21/0270/I745|381.998|0.05701|2012142872|
6|DISTANZA|PF16/0270/I745|PF21/0270/I745|382.129|0.05701|2012112087|
6|DISTANZA|PF16/0270/I745|PF21/0270/I745|382.129|0.05701|2012111850|
6|DISTANZA|PF16/0270/I745|PF21/0270/I745|382.129|0.05701|201235734|
6|DISTANZA|PF16/0270/I745|PF21/0270/I745|381.896|0.04472|2011317557|
6|DISTANZA|PF16/0270/I745|PF21/0270/I745|381.982|0.07906|2011191435|
6|DISTANZA|PF16/0270/I745|PF21/0270/I745|381.982|0.06519|2011281986|
6|DISTANZA|PF16/0270/I745|PF21/0270/I745|382.129|0.05701|2011284578|
6|DISTANZA|PF16/0270/I745|PF21/0270/I745|382.129|0.05701|2011284577|
6|DISTANZA|PF16/0270/I745|PF21/0270/I745|382.128|0.10124|201190777|
6|DISTANZA|PF16/0270/I745|PF23/0270/I745|516.739|0.11204|2008109892|
6|DISTANZA|PF16/0270/I745|PF23/0270/I745|516.804|0.04472|2012112087|
6|DISTANZA|PF16/0270/I745|PF23/0270/I745|516.804|0.04472|2012111850|

Ufficio provinciale di: CATANZARO

Protocollo n:

Data :

Codice file PREGEO: 3.952.132

Pag. 12 di 25

Dati generali del tipo

Comune:	SIMERI CRICHI	Sez. Censuaria:	
Foglio:	0270	Particelle:	1581
Tecnico:	MAURO MAURIZIO	Qualifica:	INGEGNERE
Provincia:	CATANZARO	N. iscrizione:	1187

Proposta di aggiornamento cartografico:

Rappresentazione alfa-numerica

6|DISTANZA|PF16/0270/I745|PF23/0270/I745|516.981|0.05|201284647|

6|DISTANZA|PF16/0270/I745|PF23/0270/I745|516.804|0.04472|201235734|

6|DISTANZA|PF16/0270/I745|PF23/0270/I745|516.909|0.07071|20125319|

6|DISTANZA|PF16/0270/I745|PF23/0270/I745|516.804|0.04472|2011284578|

6|DISTANZA|PF16/0270/I745|PF23/0270/I745|516.804|0.04472|2011284577|

6|DISTANZA|PF16/0270/I745|PF23/0270/I745|516.909|0.07071|2011281986|

6|DISTANZA|PF16/0270/I745|PF23/0270/I745|516.896|0.07906|2011191435|

6|DISTANZA|PF16/0270/I745|PF23/0270/I745|517.044|0.15653|2011157518|

6|DISTANZA|PF16/0270/I745|PF23/0270/I745|516.84|0.02582|2011137259|

6|DISTANZA|PF16/0270/I745|PF23/0270/I745|516.82|0.12748|201190777|

6|DISTANZA|PF16/0270/I745|PF23/0270/I745|517.044|0.15653|201114657|

6|DISTANZA|PF16/0270/I745|PF23/0270/I745|517.116|0.03009|2009173366|

6|DISTANZA|PF16/0270/I745|PF23/0270/I745|516.982|0.00277|200825464|

6|DISTANZA|PF16/0270/I745|PF23/0270/I745|516.982|0.00277|200826700|

6|DISTANZA|PF16/0270/I745|PF24/0270/I745|603.238|0.00056|1999163556|

6|DISTANZA|PF16/0270/I745|PF24/0270/I745|603.308|0.02862|200610932|

6|DISTANZA|PF16/0270/I745|PF24/0270/I745|603.318|0.02711|2004263445|

6|DISTANZA|PF16/0270/I745|PF24/0270/I745|603.237|0.00105|199780150|

6|DISTANZA|PF16/0270/I745|PF25/0270/I745|645.21|0.00062|1999163556|

6|DISTANZA|PF16/0270/I745|PF25/0270/I745|645.207|0.00101|199780150|

6|DISTANZA|PF16/0270/I745|PF25/0270/I745|645.254|0.03426|199529744|

6|DISTANZA|PF16/0270/I745|PF25/0270/I745|645.154|0.05701|201284647|

6|DISTANZA|PF16/0270/I745|PF25/0270/I745|645.151|0.15653|2011157518|

6|DISTANZA|PF16/0270/I745|PF25/0270/I745|645.14|0.02582|2011137259|

6|DISTANZA|PF16/0270/I745|PF25/0270/I745|645.151|0.15653|201114657|

6|DISTANZA|PF16/0270/I745|PF25/0270/I745|645.098|0.02224|2009173366|

6|DISTANZA|PF16/0270/I745|PF25/0270/I745|645.232|0.02409|2004263445|

6|DISTANZA|PF16/0270/I745|PF25/0270/I745|645.211|0.0038|2004184388|

6|DISTANZA|PF16/0270/I745|PF25/0270/I745|645.224|0.02543|200610932|

6|DISTANZA|PF16/0270/I745|PF25/0270/I745|645.208|0.00029|1995232227|

6|DISTANZA|PF16/0270/I745|PF25/0270/I745|645.211|0.01415|1998118316|

6|DISTANZA|PF17/0270/I745|PF08/0270/I745|427.1|0.05633|2000267844|

6|DISTANZA|PF17/0270/I745|PF08/0270/I745|427.251|0.04472|201285836|

6|DISTANZA|PF17/0270/I745|PF08/0270/I745|427.46|0.00957|199657264|

6|DISTANZA|PF17/0270/I745|PF08/0270/I745|427.331|0.0682|199368829|

6|DISTANZA|PF17/0270/I745|PF10/0270/I745|418.3|0.35508|2000267844|

6|DISTANZA|PF17/0270/I745|PF10/0270/I745|417.903|0.04472|201285836|

6|DISTANZA|PF17/0270/I745|PF10/0270/I745|418.536|0.02582|2006121133|

6|DISTANZA|PF17/0270/I745|PF10/0270/I745|418.125|0.05601|199529743|

6|DISTANZA|PF17/0270/I745|PF10/0270/I745|418.182|0.00231|1995225646|

6|DISTANZA|PF17/0270/I745|PF11/0270/I745|426.659|0.02709|199529743|

6|DISTANZA|PF17/0270/I745|PF14/0270/I745|265.19|0.00298|200363354|

6|DISTANZA|PF17/0270/I745|PF14/0270/I745|265.138|0.00088|2000266434|

6|DISTANZA|PF17/0270/I745|PF14/0270/I745|265.189|0.00295|2012107413|

6|DISTANZA|PF17/0270/I745|PF14/0270/I745|265.292|0.02788|199232994|

6|DISTANZA|PF17/0270/I745|PF14/0270/I745|257.777|0.04048|199368829|

6|DISTANZA|PF17/0270/I745|PF14/0270/I745|257.951|0.00602|199657264|

6|DISTANZA|PF17/0270/I745|PF14/0270/I745|265.2|0.0011|1996160293|

6|DISTANZA|PF17/0270/I745|PF14/0270/I745|265.19|0.00298|2002152985|

6|DISTANZA|PF17/0270/I745|PF16/0270/I745|239.083|0.00336|1995225646|

6|DISTANZA|PF17/0270/I745|PF18/0270/I745|375.232|0.00099|2000266434|

6|DISTANZA|PF17/0270/I745|PF18/0270/I745|375.133|0.02813|199232994|

6|DISTANZA|PF17/0270/I745|PF18/0270/I745|375.028|0.02729|1993109767|

6|DISTANZA|PF17/0270/I745|PF18/0270/I745|375.091|0.00139|1996160293|

6|DISTANZA|PF17/0270/I745|PF18/0270/I745|375.002|0.02314|199529743|

6|DISTANZA|PF17/0270/I745|PF18/0270/I745|374.702|0.00048|199784767|

Ufficio provinciale di: CATANZARO

Protocollo n:

Data:

Codice file PREGEO: 3.952.132

Pag. 13 di 25

Dati generali del tipo

Comune:	SIMERI CRICHI	Sez. Censuaria:	
Foglio:	0270	Particelle:	1581
Tecnico:	MAURO MAURIZIO	Qualifica:	INGEGNERE
Provincia:	CATANZARO	N. iscrizione:	1187

Proposta di aggiornamento cartografico:

Rappresentazione alfa-numerica

6|DISTANZA|PF17/0270/I745|PF24/0270/I745|565.109|0.00063|199784767|
6|DISTANZA|PF17/0270/I745|PF24/0270/I745|565.079|0.02675|1993109767|
6|DISTANZA|PF18/0270/I745|PF10/0270/I745|776.35|0.06595|199529743|
6|DISTANZA|PF18/0270/I745|PF11/0270/I745|690.053|0.02525|199529743|
6|DISTANZA|PF18/0270/I745|PF14/0270/I745|368.876|0.00131|200390825|
6|DISTANZA|PF18/0270/I745|PF14/0270/I745|368.649|0.02169|1999193889|
6|DISTANZA|PF18/0270/I745|PF14/0270/I745|368.916|0.0092|199811904|
6|DISTANZA|PF18/0270/I745|PF14/0270/I745|368.874|0.00063|1998246264|
6|DISTANZA|PF18/0270/I745|PF14/0270/I745|368.881|0.02086|2011143991|
6|DISTANZA|PF18/0270/I745|PF14/0270/I745|368.753|0.06708|2010266364|
6|DISTANZA|PF18/0270/I745|PF14/0270/I745|368.8|0.06708|2010266365|
6|DISTANZA|PF18/0270/I745|PF14/0270/I745|368.846|0.05701|201072640|
6|DISTANZA|PF18/0270/I745|PF14/0270/I745|368.936|0.03407|199232994|
6|DISTANZA|PF18/0270/I745|PF14/0270/I745|368.839|0.06515|199250527|
6|DISTANZA|PF18/0270/I745|PF14/0270/I745|368.949|0.01951|2006105417|
6|DISTANZA|PF18/0270/I745|PF14/0270/I745|368.561|0.00051|2007116925|
6|DISTANZA|PF18/0270/I745|PF14/0270/I745|368.916|0.00128|1996160293|
6|DISTANZA|PF18/0270/I745|PF14/0270/I745|368.861|0.01404|199668921|
6|DISTANZA|PF18/0270/I745|PF14/0270/I745|368.915|0.00618|1996152100|
6|DISTANZA|PF18/0270/I745|PF14/0270/I745|368.915|0.02831|1996269036|
6|DISTANZA|PF18/0270/I745|PF14/0270/I745|368.912|0.01056|199786539|
6|DISTANZA|PF18/0270/I745|PF14/0270/I745|368.874|0.01165|2007354647|
6|DISTANZA|PF18/0270/I745|PF14/0270/I745|368.876|0.00131|2002241960|
6|DISTANZA|PF18/0270/I745|PF14/0270/I745|369.068|0.0337|2000132318|
6|DISTANZA|PF18/0270/I745|PF17/0270/I745|374.822|0.01311|199668921|
6|DISTANZA|PF18/0270/I745|PF24/0270/I745|425.192|0.00495|200268601|
6|DISTANZA|PF18/0270/I745|PF24/0270/I745|425.405|0.00056|199784767|
6|DISTANZA|PF18/0270/I745|PF25/0270/I745|848.312|0.0085|200268601|
6|DISTANZA|PF21/0270/I745|PF08/0270/I745|497.262|0.00067|200826700|
6|DISTANZA|PF21/0270/I745|PF08/0270/I745|497.156|0.0453|1993113966|
6|DISTANZA|PF21/0270/I745|PF08/0270/I745|497.262|0.00067|200825464|
6|DISTANZA|PF21/0270/I745|PF10/0270/I745|283.341|2.58504|200266286|
6|DISTANZA|PF21/0270/I745|PF10/0270/I745|283.649|0.00061|201054823|
6|DISTANZA|PF21/0270/I745|PF10/0270/I745|283.384|0.00711|200579898|
6|DISTANZA|PF21/0270/I745|PF10/0270/I745|283.384|0.00711|200594082|
6|DISTANZA|PF21/0270/I745|PF10/0270/I745|283.384|0.00711|20061229|
6|DISTANZA|PF21/0270/I745|PF10/0270/I745|283.384|0.00711|200617577|
6|DISTANZA|PF21/0270/I745|PF10/0270/I745|283.275|0.01195|2003223610|
6|DISTANZA|PF21/0270/I745|PF10/0270/I745|283.384|0.00711|200668782|
6|DISTANZA|PF21/0270/I745|PF10/0270/I745|283.391|0.04163|1993113966|
6|DISTANZA|PF21/0270/I745|PF10/0270/I745|283.384|0.03181|199529744|
6|DISTANZA|PF21/0270/I745|PF10/0270/I745|283.533|0.00155|200825464|
6|DISTANZA|PF21/0270/I745|PF10/0270/I745|283.31|0.02236|201367001|
6|DISTANZA|PF21/0270/I745|PF10/0270/I745|283.533|0.00155|200826700|
6|DISTANZA|PF21/0270/I745|PF10/0270/I745|283.553|0.00271|2008234156|
6|DISTANZA|PF21/0270/I745|PF10/0270/I745|283.553|0.00271|2008252285|
6|DISTANZA|PF21/0270/I745|PF10/0270/I745|283.553|0.00271|2008252246|
6|DISTANZA|PF21/0270/I745|PF10/0270/I745|283.553|0.00271|2008275105|
6|DISTANZA|PF21/0270/I745|PF11/0270/I745|455.965|0.08116|200378942|
6|DISTANZA|PF21/0270/I745|PF11/0270/I745|455.78|3.20799|200266286|
6|DISTANZA|PF21/0270/I745|PF11/0270/I745|455.864|0.00842|2008127163|
6|DISTANZA|PF21/0270/I745|PF11/0270/I745|455.89|0.00359|2010171898|
6|DISTANZA|PF21/0270/I745|PF11/0270/I745|455.89|0.00359|2009188649|
6|DISTANZA|PF21/0270/I745|PF11/0270/I745|455.722|0.00648|2009116876|
6|DISTANZA|PF21/0270/I745|PF11/0270/I745|455.722|0.00648|200579898|
6|DISTANZA|PF21/0270/I745|PF11/0270/I745|455.958|0.09019|200593708|

Ufficio provinciale di: CATANZARO

Protocollo n:

Data :

Codice file PREGEO: 3.952.132

Pag. 14 di 25

Dati generali del tipo

Comune:	SIMERI CRICHI	Sez. Censuaria:	
Foglio:	0270	Particelle:	1581
Tecnico:	MAURO MAURIZIO	Qualifica:	INGEGNERE
Provincia:	CATANZARO	N. iscrizione:	1187

Proposta di aggiornamento cartografico:

Rappresentazione alfa-numerica

6|DISTANZA|PF21/0270/I745|PF11/0270/I745|455.958|0.09019|200594124|
6|DISTANZA|PF21/0270/I745|PF11/0270/I745|455.722|0.00648|200594082|
6|DISTANZA|PF21/0270/I745|PF11/0270/I745|455.958|0.09019|200550875|
6|DISTANZA|PF21/0270/I745|PF11/0270/I745|455.722|0.00648|20061229|
6|DISTANZA|PF21/0270/I745|PF11/0270/I745|455.963|0.06842|200484424|
6|DISTANZA|PF21/0270/I745|PF11/0270/I745|455.963|0.06842|200484430|
6|DISTANZA|PF21/0270/I745|PF11/0270/I745|455.722|0.00648|200617577|
6|DISTANZA|PF21/0270/I745|PF11/0270/I745|455.958|0.09019|200619043|
6|DISTANZA|PF21/0270/I745|PF11/0270/I745|455.965|0.08116|2003138429|
6|DISTANZA|PF21/0270/I745|PF11/0270/I745|455.824|0.15876|2012105357|
6|DISTANZA|PF21/0270/I745|PF11/0270/I745|455.824|0.15876|2012101153|
6|DISTANZA|PF21/0270/I745|PF11/0270/I745|455.722|0.00648|200668782|
6|DISTANZA|PF21/0270/I745|PF11/0270/I745|455.958|0.09019|200668716|
6|DISTANZA|PF21/0270/I745|PF11/0270/I745|455.958|0.09019|200675424|
6|DISTANZA|PF21/0270/I745|PF11/0270/I745|455.961|0.00251|2007162870|
6|DISTANZA|PF21/0270/I745|PF11/0270/I745|455.663|0.05535|199529744|
6|DISTANZA|PF21/0270/I745|PF11/0270/I745|455.667|0.01704|199552160|
6|DISTANZA|PF21/0270/I745|PF11/0270/I745|455.674|0.01567|1996272689|
6|DISTANZA|PF21/0270/I745|PF11/0270/I745|455.308|0.01161|199665701|
6|DISTANZA|PF21/0270/I745|PF11/0270/I745|455.89|0.00359|2008265836|
6|DISTANZA|PF21/0270/I745|PF11/0270/I745|455.915|0.01434|2008295214|
6|DISTANZA|PF21/0270/I745|PF12/0270/I745|609.062|0.00118|200826700|
6|DISTANZA|PF21/0270/I745|PF12/0270/I745|609.062|0.00118|200825464|
6|DISTANZA|PF21/0270/I745|PF16/0270/I745|381.388|2.74378|200266286|
6|DISTANZA|PF21/0270/I745|PF16/0270/I745|382.04|0.00207|2008252246|
6|DISTANZA|PF21/0270/I745|PF16/0270/I745|381.776|0.03536|201367001|
6|DISTANZA|PF21/0270/I745|PF16/0270/I745|381.995|0.04472|201355634|
6|DISTANZA|PF21/0270/I745|PF16/0270/I745|381.995|0.04472|201175787|
6|DISTANZA|PF21/0270/I745|PF16/0270/I745|381.995|0.04472|201131577|
6|DISTANZA|PF21/0270/I745|PF16/0270/I745|382.244|0.00064|201054823|
6|DISTANZA|PF21/0270/I745|PF16/0270/I745|382.058|0.03344|2009130487|
6|DISTANZA|PF21/0270/I745|PF16/0270/I745|382.096|0.00481|2009116876|
6|DISTANZA|PF21/0270/I745|PF16/0270/I745|382.096|0.00481|200579898|
6|DISTANZA|PF21/0270/I745|PF16/0270/I745|382.096|0.00481|200594082|
6|DISTANZA|PF21/0270/I745|PF16/0270/I745|382.096|0.00481|20061229|
6|DISTANZA|PF21/0270/I745|PF16/0270/I745|382.096|0.00481|200617577|
6|DISTANZA|PF21/0270/I745|PF16/0270/I745|381.987|0.01314|2003223610|
6|DISTANZA|PF21/0270/I745|PF16/0270/I745|382.096|0.00481|200668782|
6|DISTANZA|PF21/0270/I745|PF16/0270/I745|382.039|0.06683|1993113966|
6|DISTANZA|PF21/0270/I745|PF16/0270/I745|382.029|0.0403|199529744|
6|DISTANZA|PF21/0270/I745|PF16/0270/I745|382.079|0.01904|199552160|
6|DISTANZA|PF21/0270/I745|PF16/0270/I745|382.091|0.01754|1996272689|
6|DISTANZA|PF21/0270/I745|PF16/0270/I745|381.921|0.0137|199665701|
6|DISTANZA|PF21/0270/I745|PF16/0270/I745|381.968|0.00082|200825464|
6|DISTANZA|PF21/0270/I745|PF16/0270/I745|381.968|0.00082|200826700|
6|DISTANZA|PF21/0270/I745|PF16/0270/I745|382.04|0.00207|2008234156|
6|DISTANZA|PF21/0270/I745|PF16/0270/I745|382.04|0.00207|2008252285|
6|DISTANZA|PF21/0270/I745|PF16/0270/I745|382.04|0.00207|2008275105|
6|DISTANZA|PF21/0270/I745|PF17/0270/I745|545.736|0.03965|199529744|
6|DISTANZA|PF21/0270/I745|PF17/0270/I745|545.709|0.05268|1993113966|
6|DISTANZA|PF21/0270/I745|PF23/0270/I745|501.011|0.12754|200378942|
6|DISTANZA|PF21/0270/I745|PF23/0270/I745|500.923|0.0157|2008295211|
6|DISTANZA|PF21/0270/I745|PF23/0270/I745|500.952|0.00115|2008265836|
6|DISTANZA|PF21/0270/I745|PF23/0270/I745|501.381|0.07882|2008109892|
6|DISTANZA|PF21/0270/I745|PF23/0270/I745|500.92|0.0007|201054823|
6|DISTANZA|PF21/0270/I745|PF23/0270/I745|500.952|0.00115|2009188649|

Ufficio provinciale di: CATANZARO

Protocollo n:

Data:

Codice file PREGEO: 3.952.132

Pag. 15 di 25

Dati generali del tipo

Comune:	SIMERI CRICHI	Sez. Censuaria:	
Foglio:	0270	Particelle:	1581
Tecnico:	MAURO MAURIZIO	Qualifica:	INGEGNERE
Provincia:	CATANZARO	N. iscrizione:	1187

Proposta di aggiornamento cartografico: Rappresentazione alfa-numerica

6|DISTANZA|PF21/0270/I745|PF23/0270/I745|500.998|0.14194|200593708|
6|DISTANZA|PF21/0270/I745|PF23/0270/I745|500.998|0.14194|200594124|
6|DISTANZA|PF21/0270/I745|PF23/0270/I745|500.998|0.14194|200550875|
6|DISTANZA|PF21/0270/I745|PF23/0270/I745|501.206|0.00058|2003148902|
6|DISTANZA|PF21/0270/I745|PF23/0270/I745|501.011|0.12754|2003138429|
6|DISTANZA|PF21/0270/I745|PF23/0270/I745|500.998|0.14194|200668716|
6|DISTANZA|PF21/0270/I745|PF23/0270/I745|500.998|0.14194|200675424|
6|DISTANZA|PF21/0270/I745|PF23/0270/I745|500.949|0.0073|2007162870|
6|DISTANZA|PF21/0270/I745|PF23/0270/I745|501.297|0.00802|199665701|
6|DISTANZA|PF21/0270/I745|PF23/0270/I745|500.986|0.00226|200825464|
6|DISTANZA|PF21/0270/I745|PF23/0270/I745|500.986|0.00226|200826700|
6|DISTANZA|PF21/0270/I745|PF23/0270/I745|501.204|0.00049|2001193855|
6|DISTANZA|PF21/0270/I745|PF23/0270/I745|501.275|0.05701|2012111850|
6|DISTANZA|PF21/0270/I745|PF23/0270/I745|501.275|0.05701|201235734|
6|DISTANZA|PF21/0270/I745|PF23/0270/I745|501.316|0.03536|20125319|
6|DISTANZA|PF21/0270/I745|PF23/0270/I745|501.217|0.04011|2011296554|
6|DISTANZA|PF21/0270/I745|PF23/0270/I745|501.275|0.05701|2011284578|
6|DISTANZA|PF21/0270/I745|PF23/0270/I745|501.275|0.05701|2011284577|
6|DISTANZA|PF21/0270/I745|PF23/0270/I745|501.316|0.03536|2011281986|
6|DISTANZA|PF21/0270/I745|PF23/0270/I745|501.083|0.06708|2011191435|
6|DISTANZA|PF21/0270/I745|PF23/0270/I745|500.952|0.00115|2010171898|
6|DISTANZA|PF21/0270/I745|PF23/0270/I745|501.08|0.02236|201329175|
6|DISTANZA|PF21/0270/I745|PF23/0270/I745|501.275|0.05701|2012112087|
6|DISTANZA|PF21/0270/I745|PF23/0270/I745|501.008|0.10759|200484424|
6|DISTANZA|PF21/0270/I745|PF23/0270/I745|501.008|0.10759|200484430|
6|DISTANZA|PF21/0270/I745|PF23/0270/I745|500.998|0.14194|200619043|
6|DISTANZA|PF21/0270/I745|PF23/0270/I745|501.206|0.00058|2003166769|
6|DISTANZA|PF21/0270/I745|PF23/0270/I745|501.206|0.00058|2001193843|
6|DISTANZA|PF21/0270/I745|PF25/0270/I745|913.705|0.09299|200378942|
6|DISTANZA|PF21/0270/I745|PF25/0270/I745|913.649|0.04262|199529744|
6|DISTANZA|PF21/0270/I745|PF25/0270/I745|913.678|0.10356|200550875|
6|DISTANZA|PF21/0270/I745|PF25/0270/I745|913.678|0.10356|200593708|
6|DISTANZA|PF21/0270/I745|PF25/0270/I745|913.678|0.10356|200594124|
6|DISTANZA|PF21/0270/I745|PF25/0270/I745|913.701|0.07847|200484424|
6|DISTANZA|PF21/0270/I745|PF25/0270/I745|913.701|0.07847|200484430|
6|DISTANZA|PF21/0270/I745|PF25/0270/I745|913.678|0.10356|200619043|
6|DISTANZA|PF21/0270/I745|PF25/0270/I745|913.678|0.10356|200668716|
6|DISTANZA|PF21/0270/I745|PF25/0270/I745|913.705|0.09299|2003138429|
6|DISTANZA|PF21/0270/I745|PF25/0270/I745|913.678|0.10356|200675424|
6|DISTANZA|PF21/0270/I745|PF26/0270/I745|396.12|0.00001|2009151793|
6|DISTANZA|PF21/0270/I745|PF26/0270/I745|400.207|0.04654|2011296554|
6|DISTANZA|PF21/0270/I745|PF26/0270/I745|400.208|0.05701|201236296|
6|DISTANZA|PF21/0270/I745|PF26/0270/I745|399.834|0.00781|2012102452|
6|DISTANZA|PF21/0270/I745|PF26/0270/I745|400.208|0.05701|2011185900|
6|DISTANZA|PF23/0270/I745|PF08/0270/I745|938.8|0.0602|1993113965|
6|DISTANZA|PF23/0270/I745|PF10/0270/I745|743.343|0.00259|2008275105|
6|DISTANZA|PF23/0270/I745|PF10/0270/I745|743.236|0.01487|2003223610|
6|DISTANZA|PF23/0270/I745|PF10/0270/I745|743.374|0.04881|1993113966|
6|DISTANZA|PF23/0270/I745|PF10/0270/I745|743.597|0.08115|199529743|
6|DISTANZA|PF23/0270/I745|PF10/0270/I745|743.345|0.03587|199529744|
6|DISTANZA|PF23/0270/I745|PF10/0270/I745|743.348|0.00247|200826700|
6|DISTANZA|PF23/0270/I745|PF10/0270/I745|743.343|0.00259|2008252285|
6|DISTANZA|PF23/0270/I745|PF10/0270/I745|743.348|0.00247|200825464|
6|DISTANZA|PF23/0270/I745|PF10/0270/I745|743.343|0.00259|2008234156|
6|DISTANZA|PF23/0270/I745|PF10/0270/I745|743.343|0.00259|2008252246|
6|DISTANZA|PF23/0270/I745|PF11/0260/I745|365.189|0.02429|199529744|

Dati generali del tipo

Comune:	SIMERI CRICHI	Sez. Censuaria:	
Foglio:	0270	Particelle:	1581
Tecnico:	MAURO MAURIZIO	Qualifica:	INGEGNERE
Provincia:	CATANZARO	N. iscrizione:	1187

Proposta di aggiornamento cartografico:

Rappresentazione alfa-numerica

6|DISTANZA|PF23/0270/I745|PF11/0260/I745|365.186|0.00693|200993114|

6|DISTANZA|PF23/0270/I745|PF11/0260/I745|365.186|0.00693|200993205|

6|DISTANZA|PF23/0270/I745|PF11/0260/I745|365.208|0.03047|1993101951|

6|DISTANZA|PF23/0270/I745|PF11/0260/I745|365.202|0.02582|199489229|

6|DISTANZA|PF23/0270/I745|PF11/0270/I745|351.066|0.01946|200923068|

6|DISTANZA|PF23/0270/I745|PF11/0270/I745|350.995|0.04604|199529743|

6|DISTANZA|PF23/0270/I745|PF11/0270/I745|350.943|0.03529|199529744|

6|DISTANZA|PF23/0270/I745|PF11/0270/I745|350.925|0.02572|199552160|

6|DISTANZA|PF23/0270/I745|PF11/0270/I745|350.93|0.01958|1996272689|

6|DISTANZA|PF23/0270/I745|PF11/0270/I745|351.175|0.01288|199665701|

6|DISTANZA|PF23/0270/I745|PF11/0270/I745|351.128|0.00326|2008127163|

6|DISTANZA|PF23/0270/I745|PF11/0270/I745|350.964|0.00262|2008265836|

6|DISTANZA|PF23/0270/I745|PF11/0270/I745|350.962|0.01393|2008295214|

6|DISTANZA|PF23/0270/I745|PF11/0270/I745|351.066|0.01946|200923008|

6|DISTANZA|PF23/0270/I745|PF11/0270/I745|351.059|0.00462|200921898|

6|DISTANZA|PF23/0270/I745|PF11/0270/I745|351.066|0.02312|200921864|

6|DISTANZA|PF23/0270/I745|PF11/0270/I745|351.097|0.11204|2012105357|

6|DISTANZA|PF23/0270/I745|PF11/0270/I745|351.097|0.11204|2012101153|

6|DISTANZA|PF23/0270/I745|PF11/0270/I745|350.964|0.00262|2010171898|

6|DISTANZA|PF23/0270/I745|PF11/0270/I745|351.128|0.00326|201091881|

6|DISTANZA|PF23/0270/I745|PF11/0270/I745|350.964|0.00262|2009188649|

6|DISTANZA|PF23/0270/I745|PF11/0270/I745|350.948|0.01707|2009105714|

6|DISTANZA|PF23/0270/I745|PF11/0270/I745|351.066|0.02173|200937936|

6|DISTANZA|PF23/0270/I745|PF11/0270/I745|351.061|0.00552|200930515|

6|DISTANZA|PF23/0270/I745|PF11/0270/I745|350.945|0.02461|2004263445|

6|DISTANZA|PF23/0270/I745|PF11/0270/I745|350.944|0.02598|200610932|

6|DISTANZA|PF23/0270/I745|PF11/0270/I745|351.014|0.02765|20076253|

6|DISTANZA|PF23/0270/I745|PF11/0270/I745|351.08|0.02765|200715793|

6|DISTANZA|PF23/0270/I745|PF12/0270/I745|612.88|0.02267|200923068|

6|DISTANZA|PF23/0270/I745|PF12/0270/I745|612.88|0.02267|200923008|

6|DISTANZA|PF23/0270/I745|PF12/0270/I745|612.913|0.02366|2004263445|

6|DISTANZA|PF23/0270/I745|PF12/0270/I745|612.88|0.02522|200937936|

6|DISTANZA|PF23/0270/I745|PF12/0270/I745|612.879|0.0064|200930515|

6|DISTANZA|PF23/0270/I745|PF12/0270/I745|612.907|0.02498|200610932|

6|DISTANZA|PF23/0270/I745|PF12/0270/I745|612.878|0.00537|200921898|

6|DISTANZA|PF23/0270/I745|PF12/0270/I745|613.009|0.04831|199529743|

6|DISTANZA|PF23/0270/I745|PF12/0270/I745|612.88|0.02684|200921864|

6|DISTANZA|PF23/0270/I745|PF16/0270/I745|516.875|0.02544|200923068|

6|DISTANZA|PF23/0270/I745|PF16/0270/I745|516.811|0.05701|201175787|

6|DISTANZA|PF23/0270/I745|PF16/0270/I745|516.811|0.05701|201131577|

6|DISTANZA|PF23/0270/I745|PF16/0270/I745|516.672|0.0009|201054823|

6|DISTANZA|PF23/0270/I745|PF16/0270/I745|516.875|0.02831|200937936|

6|DISTANZA|PF23/0270/I745|PF16/0270/I745|516.881|0.00719|200930515|

6|DISTANZA|PF23/0270/I745|PF16/0270/I745|516.972|0.10113|1993113966|

6|DISTANZA|PF23/0270/I745|PF16/0270/I745|517.018|0.05482|199529743|

6|DISTANZA|PF23/0270/I745|PF16/0270/I745|516.959|0.03898|199529744|

6|DISTANZA|PF23/0270/I745|PF16/0270/I745|516.917|0.023|199552160|

6|DISTANZA|PF23/0270/I745|PF16/0270/I745|516.923|0.0186|1996272689|

6|DISTANZA|PF23/0270/I745|PF16/0270/I745|517.286|0.0122|199665701|

6|DISTANZA|PF23/0270/I745|PF16/0270/I745|516.824|0.01084|2007220913|

6|DISTANZA|PF23/0270/I745|PF16/0270/I745|516.824|0.00797|2007244257|

6|DISTANZA|PF23/0270/I745|PF16/0270/I745|516.825|0.00468|2007265941|

6|DISTANZA|PF23/0270/I745|PF16/0270/I745|516.811|0.05701|201355634|

6|DISTANZA|PF23/0270/I745|PF16/0270/I745|516.874|0.02404|2004263445|

6|DISTANZA|PF23/0270/I745|PF16/0270/I745|516.872|0.02538|200610932|

6|DISTANZA|PF23/0270/I745|PF16/0270/I745|516.854|0.02467|2003223610|

Ufficio provinciale di: CATANZARO

Protocollo n:

Data:

Codice file PREGEO: 3.952.132

Pag. 17 di 25

Dati generali del tipo

Comune:	SIMERI CRICHI	Sez. Censuaria:	
Foglio:	0270	Particelle:	1581
Tecnico:	MAURO MAURIZIO	Qualifica:	INGEGNERE
Provincia:	CATANZARO	N. iscrizione:	1187

Proposta di aggiornamento cartografico: Rappresentazione alfa-numerica

6|DISTANZA|PF23/0270/I745|PF16/0270/I745|516.814|0.00795|2008234156|
6|DISTANZA|PF23/0270/I745|PF16/0270/I745|516.814|0.00795|2008252285|
6|DISTANZA|PF23/0270/I745|PF16/0270/I745|516.814|0.00795|2008252246|
6|DISTANZA|PF23/0270/I745|PF16/0270/I745|516.814|0.00795|2008275105|
6|DISTANZA|PF23/0270/I745|PF16/0270/I745|516.879|0.00603|200921898|
6|DISTANZA|PF23/0270/I745|PF16/0270/I745|516.875|0.03012|200921864|
6|DISTANZA|PF23/0270/I745|PF16/0270/I745|516.875|0.02544|200923008|
6|DISTANZA|PF23/0270/I745|PF17/0270/I745|754.654|0.03604|199529744|
6|DISTANZA|PF23/0270/I745|PF17/0270/I745|754.679|0.05561|199529743|
6|DISTANZA|PF23/0270/I745|PF17/0270/I745|754.668|0.09816|1993113906|
6|DISTANZA|PF23/0270/I745|PF18/0270/I745|1041.042|0.05218|199529743|
6|DISTANZA|PF23/0270/I745|PF21/0270/I745|501.201|0.0031|2008275105|
6|DISTANZA|PF23/0270/I745|PF21/0270/I745|501.229|0.01438|200127043|
6|DISTANZA|PF23/0270/I745|PF21/0270/I745|501.201|0.0031|2008252246|
6|DISTANZA|PF23/0270/I745|PF21/0270/I745|501.201|0.0031|2008234156|
6|DISTANZA|PF23/0270/I745|PF21/0270/I745|501.295|0.02523|199489229|
6|DISTANZA|PF23/0270/I745|PF21/0270/I745|501.092|0.05701|201355634|
6|DISTANZA|PF23/0270/I745|PF21/0270/I745|501.087|0.11835|2012105357|
6|DISTANZA|PF23/0270/I745|PF21/0270/I745|501.214|0.03576|2005107941|
6|DISTANZA|PF23/0270/I745|PF21/0270/I745|501.058|0.01723|2006920|
6|DISTANZA|PF23/0270/I745|PF21/0270/I745|501.297|0.0168|2003223610|
6|DISTANZA|PF23/0270/I745|PF21/0270/I745|501.074|0.02389|20076253|
6|DISTANZA|PF23/0270/I745|PF21/0270/I745|500.979|0.02388|200715793|
6|DISTANZA|PF23/0270/I745|PF21/0270/I745|501.28|0.02955|1993113966|
6|DISTANZA|PF23/0270/I745|PF21/0270/I745|501.284|0.02889|1993101951|
6|DISTANZA|PF23/0270/I745|PF21/0270/I745|501.298|0.01291|1996272689|
6|DISTANZA|PF23/0270/I745|PF21/0270/I745|501.277|0.02723|199529744|
6|DISTANZA|PF23/0270/I745|PF21/0270/I745|501.087|0.11835|2012101153|
6|DISTANZA|PF23/0270/I745|PF21/0270/I745|501.239|0.08515|201191364|
6|DISTANZA|PF23/0270/I745|PF21/0270/I745|501.241|0.13601|201190777|
6|DISTANZA|PF23/0270/I745|PF21/0270/I745|501.092|0.05701|201175787|
6|DISTANZA|PF23/0270/I745|PF21/0270/I745|501.092|0.05701|201131577|
6|DISTANZA|PF23/0270/I745|PF21/0270/I745|501.298|0.01314|199552160|
6|DISTANZA|PF23/0270/I745|PF21/0270/I745|501.293|0.0138|1999186722|
6|DISTANZA|PF23/0270/I745|PF21/0270/I745|500.979|0.00253|2008127163|
6|DISTANZA|PF23/0270/I745|PF21/0270/I745|501.201|0.0031|2008252285|
6|DISTANZA|PF23/0270/I745|PF24/0270/I745|881.701|0.03797|200610932|
6|DISTANZA|PF23/0270/I745|PF24/0270/I745|881.712|0.03597|2004263445|
6|DISTANZA|PF23/0270/I745|PF25/0270/I745|572.313|0.01482|200923068|
6|DISTANZA|PF23/0270/I745|PF25/0270/I745|572.313|0.01482|200923008|
6|DISTANZA|PF23/0270/I745|PF25/0270/I745|572.323|0.03536|201284647|
6|DISTANZA|PF23/0270/I745|PF25/0270/I745|572.282|0.02582|201247483|
6|DISTANZA|PF23/0270/I745|PF25/0270/I745|572.357|0.15652|2011157518|
6|DISTANZA|PF23/0270/I745|PF25/0270/I745|572.282|0.02582|2011137259|
6|DISTANZA|PF23/0270/I745|PF25/0270/I745|572.357|0.15652|201114657|
6|DISTANZA|PF23/0270/I745|PF25/0270/I745|572.261|0.00218|201091881|
6|DISTANZA|PF23/0270/I745|PF25/0270/I745|572.43|0.00003|201042522|
6|DISTANZA|PF23/0270/I745|PF25/0270/I745|572.466|0.03856|2009105714|
6|DISTANZA|PF23/0270/I745|PF25/0270/I745|572.313|0.01649|200937936|
6|DISTANZA|PF23/0270/I745|PF25/0270/I745|572.324|0.00392|200930515|
6|DISTANZA|PF23/0270/I745|PF25/0270/I745|572.307|0.04444|2004263445|
6|DISTANZA|PF23/0270/I745|PF25/0270/I745|572.296|0.04692|200610932|
6|DISTANZA|PF23/0270/I745|PF25/0270/I745|572.373|0.03859|2003210868|
6|DISTANZA|PF23/0270/I745|PF25/0270/I745|572.373|0.03859|2003206309|
6|DISTANZA|PF23/0270/I745|PF25/0270/I745|572.261|0.02055|20076253|
6|DISTANZA|PF23/0270/I745|PF25/0270/I745|572.261|0.02055|200715793|

Ufficio provinciale di: CATANZARO

Protocollo n:

Data:

Codice file PREGEO: 3.952.132

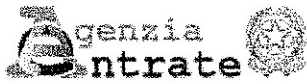
Pag. 18 di 25

Dati generali del tipo

Comune:	SIMERI CRICHI	Sez. Censuaria:	
Foglio:	0270	Particelle:	1581
Tecnico:	MAURO MAURIZIO	Qualifica:	INGEGNERE
Provincia:	CATANZARO	N. iscrizione:	1187

Proposta di aggiornamento cartografico: Rappresentazione alfa-numerica

6|DISTANZA|PF23/0270/I745|PF25/0270/I745|572.362|0.0378|199529743|
 6|DISTANZA|PF23/0270/I745|PF25/0270/I745|572.347|0.04155|199529744|
 6|DISTANZA|PF23/0270/I745|PF25/0270/I745|572.304|0.00772|2007220913|
 6|DISTANZA|PF23/0270/I745|PF25/0270/I745|572.304|0.00567|2007244257|
 6|DISTANZA|PF23/0270/I745|PF25/0270/I745|572.305|0.00333|2007265941|
 6|DISTANZA|PF23/0270/I745|PF25/0270/I745|572.261|0.00218|2008127163|
 6|DISTANZA|PF23/0270/I745|PF25/0270/I745|572.43|0.00003|2008315164|
 6|DISTANZA|PF23/0270/I745|PF25/0270/I745|572.356|0.00422|2008314478|
 6|DISTANZA|PF23/0270/I745|PF25/0270/I745|572.323|0.00351|200921898|
 6|DISTANZA|PF23/0270/I745|PF25/0270/I745|572.311|0.01766|200921864|
 6|DISTANZA|PF23/0270/I745|PF26/0270/I745|530.277|0.03855|200993114|
 6|DISTANZA|PF23/0270/I745|PF26/0270/I745|530.277|0.03855|200993205|
 6|DISTANZA|PF23/0270/I745|PF26/0270/I745|530.301|0.03942|2011296554|
 6|DISTANZA|PF24/0270/I745|PF02/0270/I745|904.777|0.00055|2001238212|
 6|DISTANZA|PF24/0270/I745|PF02/0270/I745|905.403|0.03647|199529743|
 6|DISTANZA|PF24/0270/I745|PF02/0270/I745|904.784|0.02866|2003155288|
 6|DISTANZA|PF24/0270/I745|PF02/0270/I745|904.787|0.02203|1998224544|
 6|DISTANZA|PF24/0270/I745|PF02/0270/I745|904.784|0.00069|2000273449|
 6|DISTANZA|PF24/0270/I745|PF10/0270/I745|960.155|0.04449|199529743|
 6|DISTANZA|PF24/0270/I745|PF11/0270/I745|579.135|0.00035|2001238212|
 6|DISTANZA|PF24/0270/I745|PF11/0270/I745|579.143|0.00031|2003180063|
 6|DISTANZA|PF24/0270/I745|PF11/0270/I745|579.14|0.01838|2003155288|
 6|DISTANZA|PF24/0270/I745|PF11/0270/I745|579.147|0.10936|200698142|
 6|DISTANZA|PF24/0270/I745|PF11/0270/I745|579.139|0.02757|199529743|
 6|DISTANZA|PF24/0270/I745|PF11/0270/I745|579.145|0.00103|199799257|
 6|DISTANZA|PF24/0270/I745|PF11/0270/I745|579.145|0.00073|1998135349|
 6|DISTANZA|PF24/0270/I745|PF11/0270/I745|579.14|0.00044|2000273449|
 6|DISTANZA|PF24/0270/I745|PF12/0270/I745|373.507|0.00055|1999163556|
 6|DISTANZA|PF24/0270/I745|PF12/0270/I745|373.504|0.00087|1998135349|
 6|DISTANZA|PF24/0270/I745|PF12/0270/I745|373.507|0.00121|199780150|
 6|DISTANZA|PF24/0270/I745|PF12/0270/I745|373.459|0.02904|1996268551|
 6|DISTANZA|PF24/0270/I745|PF12/0270/I745|373.506|0.00112|199799257|
 6|DISTANZA|PF24/0270/I745|PF12/0270/I745|373.464|0.02305|199529743|
 6|DISTANZA|PF24/0270/I745|PF16/0270/I745|603.235|0.00076|1998135349|
 6|DISTANZA|PF24/0270/I745|PF16/0270/I745|603.258|0.01058|199525939|
 6|DISTANZA|PF24/0270/I745|PF16/0270/I745|603.259|0.01991|199529743|
 6|DISTANZA|PF24/0270/I745|PF16/0270/I745|603.237|0.00112|199799257|
 6|DISTANZA|PF24/0270/I745|PF17/0270/I745|565.085|0.02436|199529743|
 6|DISTANZA|PF24/0270/I745|PF18/0270/I745|425.129|0.02877|1996268551|
 6|DISTANZA|PF24/0270/I745|PF18/0270/I745|425.176|0.01717|199529743|
 6|DISTANZA|PF24/0270/I745|PF18/0270/I745|425.179|0.02793|1993109767|
 6|DISTANZA|PF24/0270/I745|PF23/0270/I745|881.829|0.04327|199529743|
 6|DISTANZA|PF24/0270/I745|PF25/0270/I745|487.629|0.00484|200268601|
 6|DISTANZA|PF24/0270/I745|PF25/0270/I745|487.585|0.00063|2000273449|
 6|DISTANZA|PF24/0270/I745|PF25/0270/I745|487.589|0.00202|199799257|
 6|DISTANZA|PF24/0270/I745|PF25/0270/I745|487.526|0.02246|200610932|
 6|DISTANZA|PF24/0270/I745|PF25/0270/I745|487.584|0.02618|2003155288|
 6|DISTANZA|PF24/0270/I745|PF25/0270/I745|487.808|0.10957|200698142|
 6|DISTANZA|PF24/0270/I745|PF25/0270/I745|487.585|0.01477|199525939|
 6|DISTANZA|PF24/0270/I745|PF25/0270/I745|487.629|0.0156|199529743|
 6|DISTANZA|PF24/0270/I745|PF25/0270/I745|487.535|0.02582|1996268551|
 6|DISTANZA|PF24/0270/I745|PF25/0270/I745|487.589|0.00278|199780150|
 6|DISTANZA|PF24/0270/I745|PF25/0270/I745|487.581|0.00059|2001238212|
 6|DISTANZA|PF24/0270/I745|PF25/0270/I745|487.588|0.00139|1998135349|
 6|DISTANZA|PF24/0270/I745|PF25/0270/I745|487.529|0.02127|2004263445|
 6|DISTANZA|PF24/0270/I745|PF25/0270/I745|487.586|0.02529|1998224544|



TIPO FRAZIONAMENTO

Elaborati Tecnici

Informazioni geometriche

Ufficio provinciale di: CATANZARO

Protocollo n:

Data :

Codice file PREGEO: 3.952.132

Pag. 19 di 25

Dati generali del tipo

Comune:	SIMERI CRICHI	Sez. Censuaria:	
Foglio:	0270	Particelle:	1581
Tecnico:	MAURO MAURIZIO	Qualifica:	INGEGNERE
Provincia:	CATANZARO	N. iscrizione:	1187

Proposta di aggiornamento cartografico:

Rappresentazione alfa-numerica

6|DISTANZA|PF25/0270/I745|PF02/0270/I745|449.652|0.00062|2001238212|

6|DISTANZA|PF25/0270/I745|PF02/0270/I745|449.655|0.00069|2000273449|

6|DISTANZA|PF25/0270/I745|PF02/0270/I745|449.656|0.0286|2003155288|

6|DISTANZA|PF25/0270/I745|PF10/0270/I745|1032.605|0.0407|199529743|

6|DISTANZA|PF25/0270/I745|PF11/0270/I745|468.047|0.01472|200923068|

6|DISTANZA|PF25/0270/I745|PF11/0270/I745|468.057|0.00336|200921898|

6|DISTANZA|PF25/0270/I745|PF11/0270/I745|468.046|0.02032|200921864|

6|DISTANZA|PF25/0270/I745|PF11/0270/I745|468.063|0.00795|201091881|

6|DISTANZA|PF25/0270/I745|PF11/0270/I745|468.047|0.01894|200937936|

6|DISTANZA|PF25/0270/I745|PF11/0270/I745|468.06|0.00474|200930515|

6|DISTANZA|PF25/0270/I745|PF11/0270/I745|468.095|0.00047|2003180063|

6|DISTANZA|PF25/0270/I745|PF11/0270/I745|468.092|0.01264|2003155288|

6|DISTANZA|PF25/0270/I745|PF11/0270/I745|468.096|0.10879|2006111184|

6|DISTANZA|PF25/0270/I745|PF11/0270/I745|468.131|0.07306|20076253|

6|DISTANZA|PF25/0270/I745|PF11/0270/I745|468.157|0.07307|200715793|

6|DISTANZA|PF25/0270/I745|PF11/0270/I745|468.069|0.03309|199529743|

6|DISTANZA|PF25/0270/I745|PF11/0270/I745|468.097|0.00143|199799257|

6|DISTANZA|PF25/0270/I745|PF11/0270/I745|468.096|0.00083|1998135349|

6|DISTANZA|PF25/0270/I745|PF11/0270/I745|468.093|0.00031|2000273449|

6|DISTANZA|PF25/0270/I745|PF11/0270/I745|468.063|0.00795|2008127163|

6|DISTANZA|PF25/0270/I745|PF11/0270/I745|468.089|0.00026|2001238212|

6|DISTANZA|PF25/0270/I745|PF11/0270/I745|468.047|0.01472|200923008|

6|DISTANZA|PF25/0270/I745|PF12/0270/I745|512.112|0.02124|200923068|

6|DISTANZA|PF25/0270/I745|PF12/0270/I745|512.183|0.00044|199784767|

6|DISTANZA|PF25/0270/I745|PF12/0270/I745|512.112|0.02363|200937936|

6|DISTANZA|PF25/0270/I745|PF12/0270/I745|512.113|0.006|200930515|

6|DISTANZA|PF25/0270/I745|PF12/0270/I745|512.282|0.02423|1993109767|

6|DISTANZA|PF25/0270/I745|PF12/0270/I745|512.276|0.01853|199529743|

6|DISTANZA|PF25/0270/I745|PF12/0270/I745|512.183|0.00035|1995232227|

6|DISTANZA|PF25/0270/I745|PF12/0270/I745|512.194|0.00121|199780150|

6|DISTANZA|PF25/0270/I745|PF12/0270/I745|512.194|0.0015|199799257|

6|DISTANZA|PF25/0270/I745|PF12/0270/I745|512.193|0.00086|1998135349|

6|DISTANZA|PF25/0270/I745|PF12/0270/I745|512.196|0.00055|1999163556|

6|DISTANZA|PF25/0270/I745|PF12/0270/I745|512.11|0.00504|200921898|

6|DISTANZA|PF25/0270/I745|PF12/0270/I745|512.112|0.02124|200923008|

6|DISTANZA|PF25/0270/I745|PF12/0270/I745|512.112|0.02533|200921864|

6|DISTANZA|PF25/0270/I745|PF16/0270/I745|645.13|0.01555|200923068|

6|DISTANZA|PF25/0270/I745|PF16/0270/I745|645.137|0.00369|200921898|

6|DISTANZA|PF25/0270/I745|PF16/0270/I745|645.245|0.05701|2012142872|

6|DISTANZA|PF25/0270/I745|PF16/0270/I745|645.13|0.0173|200937936|

6|DISTANZA|PF25/0270/I745|PF16/0270/I745|645.14|0.00436|200930515|

6|DISTANZA|PF25/0270/I745|PF16/0270/I745|645.201|0.01012|199525939|

6|DISTANZA|PF25/0270/I745|PF16/0270/I745|645.262|0.02053|199529743|

6|DISTANZA|PF25/0270/I745|PF16/0270/I745|645.081|0.00839|2007220913|

6|DISTANZA|PF25/0270/I745|PF16/0270/I745|645.081|0.00617|2007244257|

6|DISTANZA|PF25/0270/I745|PF16/0270/I745|645.207|0.0014|199799257|

6|DISTANZA|PF25/0270/I745|PF16/0270/I745|645.081|0.00362|2007265941|

6|DISTANZA|PF25/0270/I745|PF16/0270/I745|645.206|0.0007|1998135349|

6|DISTANZA|PF25/0270/I745|PF16/0270/I745|645.13|0.01863|200921864|

6|DISTANZA|PF25/0270/I745|PF16/0270/I745|645.13|0.01555|200923008|

6|DISTANZA|PF25/0270/I745|PF17/0270/I745|777.609|0.00061|199784767|

6|DISTANZA|PF25/0270/I745|PF17/0270/I745|777.531|0.02875|1993109767|

6|DISTANZA|PF25/0270/I745|PF17/0270/I745|777.543|0.02245|199529743|

6|DISTANZA|PF25/0270/I745|PF17/0270/I745|777.567|0.0403|199529744|

6|DISTANZA|PF25/0270/I745|PF18/0270/I745|848.269|0.00058|199784767|

6|DISTANZA|PF25/0270/I745|PF18/0270/I745|848.165|0.0293|1993109767|

Dati generali del tipo

Comune:	SIMERI CRICHI	Sez. Censuaria:	
Foglio:	0270	Particelle:	1581
Tecnico:	MAURO MAURIZIO	Qualifica:	INGEGNERE
Provincia:	CATANZARO	N. iscrizione:	1187

Proposta di aggiornamento cartografico: Rappresentazione alfa-numerica

6|DISTANZA|PF25/0270/I745|PF18/0270/I745|848.188|0.01927|199529743|
6|DISTANZA|PF25/0270/I745|PF18/0270/I745|848.06|0.04124|1996268551|
6|DISTANZA|PF25/0270/I745|PF21/0270/I745|913.672|0.00667|2000127163|
6|DISTANZA|PF25/0270/I745|PF21/0270/I745|913.672|0.00298|200715793|
6|DISTANZA|PF25/0270/I745|PF21/0270/I745|913.711|0.04472|2012142872|
6|DISTANZA|PF25/0270/I745|PF21/0270/I745|913.495|0.06301|20076253|
6|DISTANZA|PF25/0270/I745|PF23/0270/I745|572.087|0.02481|200378942|
6|DISTANZA|PF25/0270/I745|PF23/0270/I745|572.066|0.02467|200668716|
6|DISTANZA|PF25/0270/I745|PF23/0270/I745|572.066|0.02467|200675424|
6|DISTANZA|PF25/0270/I745|PF23/0270/I745|572.084|0.01798|200484430|
6|DISTANZA|PF25/0270/I745|PF23/0270/I745|572.066|0.02467|200550875|
6|DISTANZA|PF25/0270/I745|PF23/0270/I745|572.066|0.02467|200593708|
6|DISTANZA|PF25/0270/I745|PF23/0270/I745|572.26|0.02129|2009173366|
6|DISTANZA|PF25/0270/I745|PF23/0270/I745|572.066|0.02467|200594124|
6|DISTANZA|PF25/0270/I745|PF23/0270/I745|572.084|0.01798|200484424|
6|DISTANZA|PF25/0270/I745|PF23/0270/I745|572.066|0.02467|200619043|
6|DISTANZA|PF25/0270/I745|PF23/0270/I745|572.108|0.0221|1999186721|
6|DISTANZA|PF25/0270/I745|PF23/0270/I745|572.087|0.02481|2003138429|
6|DISTANZA|PF25/0270/I745|PF24/0270/I745|487.589|0.00127|1999163556|
6|DISTANZA|PF25/0270/I745|PF24/0270/I745|487.575|0.02354|1993109767|
6|DISTANZA|PF25/0270/I745|PF24/0270/I745|487.585|0.00087|199784767|
6|DISTANZA|PF25/0270/I745|PF24/0270/I745|487.587|0.0004|2003180063|
6|DISTANZA|PF26/0270/I745|PF11/0260/I745|420.766|0.01437|200561665|
6|DISTANZA|PF26/0270/I745|PF23/0270/I745|530.351|0.04472|2011135201|
6|DISTORSIONE|3.68|
6|SCALAORIGINARIA|4000|
6|INQUADRAMENTO|-30021.838000005|22939.122|0.338666667|0|0|0|

Estratto di mappa aggiornato

8|1001@|-30664.186|23775.844|
8|102*|-30655.332|23783.506|
8|104*|-30638.086|23802.905|
8|101*|-30664.186|23775.844|
8|PF11/0270/I745*|-30535.725|23708.506|
8|103*|-30630.152|23797.146|
8|105*|-30584.602|23763.110|
8|PF16/0270/I745*|-30674.810|23867.506|
8|PF21/0270/I745*|-30987.462|23647.822|
6|PV|101*|1001@|
7|6|104*|1%|2%|105*|NC|CCC|1581|231|
7|0|103*|104*|RC|
7|7|6%|104*|NC|BBB|1581|384|
7|0|103*|102*|101*|RC|
7|0|5%|6%|NC|
7|6|4%|101*|NC|AAA|1581|1988|
7|0|102*|103*|105*|RC|
7|0|4%|NC|

Ufficio provinciale di: CATANZARO

Protocollo n:

Data:

Codice file PREGEO: 3.952.132

Pag. 21 di 25

Dati generali del tipo

Comune:	SIMERI CRICHI	Sez. Censuaria:	
Foglio:	0270	Particelle:	1581
Tecnico:	MAURO MAURIZIO	Qualifica:	INGEGNERE
Provincia:	CATANZARO	N. iscrizione:	1187

0|12092013|1209|I745|0270|1581|MAURO MAURIZIO|INGEGNERE|CATANZARO|
9|10|10|20|23740|PREGEO 10.00-0,Stda 1.13|16|GPS TOPCON|
6|DettaglioTipoAgg=(16) - FR - Frazionamento.Variazione identificativo originale|
1|100|4763183.92,1428645.04,3980636.35|1.516| |
6|L2|29062013-14:38|29062013-14:53|RTK|PDOP=1|
2|101|5.902,4.413,-7.933|0,0,0,0,0,0|PDOP=1|2.054|SPIG. REC.|
2|102|-1.742,10.096,-1.122|0,0,0,0,0,0|PDOP=1|2.054|SPIG. REC.|
2|PF16/0270/I745|-14.119,94.132,-15.970|0.00013409,5.499e-005,5.375e-005,5.44e-005,2.418e-005,5.703e-005|PDOP=
2|2.054|
2|103|-20.663,18.598,18.622|0,0,0,0,0,0|PDOP=1|2.054|SPIG. REC.|
2|104|-17.568,25.638,12.420|0,0,0,0,0,0|PDOP=1|2.054|rec.|
2|105|-38.492,-21.951,54.345|0,0,0,0,0,0|PDOP=1|2.054|p1|
2|PF11/0270/I745|-50.554,-83.148,92.990|7.886e-005,4.404e-005,2.918e-005,4.851e-005,2.205e-005,4.351e-005|PDOP=
2|2.054|
2|PF21/0270/I745|237.079,-59.086,-259.775|0,0,0,0,0,0|PDOP=1|2.054|
2|PF16/0270/I745|-14.110,94.132,-15.970|0.00013409,5.499e-005,5.375e-005,5.44e-005,2.418e-005,5.703e-005|PDOP=
2|2.054|RIBATTUTO|
2|PF11/0270/I745|-50.550,-83.148,92.990|7.886e-005,4.404e-005,2.918e-005,4.851e-005,2.205e-005,4.351e-005|PDOP=
2|2.054|RIBATTUTO|
2|PF21/0270/I745|237.070,-59.086,-259.775|0,0,0,0,0,0|PDOP=1|2.054|RIBATTUTO|
7|4|101|102|103|104|RC|
7|2|103|105|RC|
6|NUOVE DIVIDENTI|
8|PF21/0270/I745|-30987.830000|23647.166000|50|PALO ENL (DELFINO-VISCOMI)|
8|PF21/0270/I745|9999.000000|04|MT. 0.00 QUOTA ATERRA PALO LUCE|
8|PF11/0270/I745|-30537.029000|23707.178000|50|SPIG. SE - NICOTERA - GEOM. MERANTE|
8|PF11/0270/I745|9999.000000|04|MT 0.00 SOMMITA PAVIMENTO DEL PORTICO|
8|PF16/0270/I745|-30676.837000|23866.049000|50|SPIG. EST REC. - DELFINO - MERANTE|
8|PF16/0270/I745|9999.000000|04|MT 0.00 SOMMITA MARCIAPIEDE|

Ufficio provinciale di: CATANZARO

Protocollo n:

Data:

Codice file PREGEO: 3.952.132

Pag. 22 di 25

Dati generali del tipo

Comune:	SIMERI CRICHI	Sez. Censuaria:	
Foglio:	0270	Particelle:	1581
Tecnico:	MAURO MAURIZIO	Qualifica:	INGEGNERE
Provincia:	CATANZARO	N. iscrizione:	1187

DICHIARAZIONI TECNICHE

Il sottoscritto professionista MAURO MAURIZIO dichiara che:

- Il rilievo è stato effettuato in Zona Extraurbana pianeggiante o parzialmente ondulata -

Il controllo delle mutue relazioni (distanze) fra Punti Fiduciali ha evidenziato differenze oltre le tolleranze ammesse tra i seguenti punti fiduciali: PF16/0270/I745 - PF11/0270/I745 , PF16/0270/I745 - PF21/0270/I745 pertanto, sono state prodotte misure sovrabbondanti ed iperdeterminazioni della/e relazione/i in esame, le quali hanno dimostrato la validità delle misure assunte.

Le particelle di superficie inferiore a 2000 mq non sono state rilevate integralmente in quanto i confini non sono materializzati interamente e la committenza non ne ha richiesto la materializzazione.

Ufficio provinciale di: CATANZARO

Protocollo n:

Data:

Codice file PREGEO: 3.952.132

Pag. 23 di 25

Dati generali del tipo

Comune:	SIMERI CRICHI	Sez. Censuaria:	
Foglio:	0270	Particelle:	1581
Tecnico:	MAURO MAURIZIO	Qualifica:	INGEGNERE
Provincia:	CATANZARO	N. iscrizione:	1187

Per la redazione dell'atto di aggiornamento relativo alla particella 1581 del foglio 27 del comune di Simeri Crichi, e' stato eseguito un rilievo mediante strumentazione gps topcon serie legacy- e. Lo schema del rilievo usato ha permesso l'assunzione delle misure ai mediante la base gps 100, ed ai punti di dettaglio mediante il rover gps rispettando la vigente normativa.

Vista la differenza tra le misurate ai PF : PF16/0270/I745 - PF11/0270/I745 , PF16/0270/I745 - PF21/0270/I745 , sono state prodotte misure sovrabbondanti ed iperdeterminazioni delle relazioni in esame, le quali hanno dimostrato la validità delle misure assunte.

Le superfici delle particelle derivate sono nominali. I confini della particella originaria, interessata all'atto di aggiornamento, non sono stati rilevati in quanto non integralmente materializzati sul terreno e quindi non definibili a meno di un'azione di riconfinamento non espressamente richiesta dalla committenza. Trattasi in particolare di frazionamento che ricade nella tipologia 16a della tabella di cui all'allegato 2 della circolare n.3 prot. 54825 del 16/10/2009 e succ. modificazioni. L'atto di aggiornamento è firmato dall'avv. Valerio Zimatore in qualità di curatore del fallimento Porto D'orra S.p.a. con nomina del Tribunale di Catanzaro depositata in cancelleria il 02/05/1997 procedimento 44/89 cronologico 1201 C.F. 728.



Ufficio provinciale di: CATANZARO

Protocollo n:

Data :

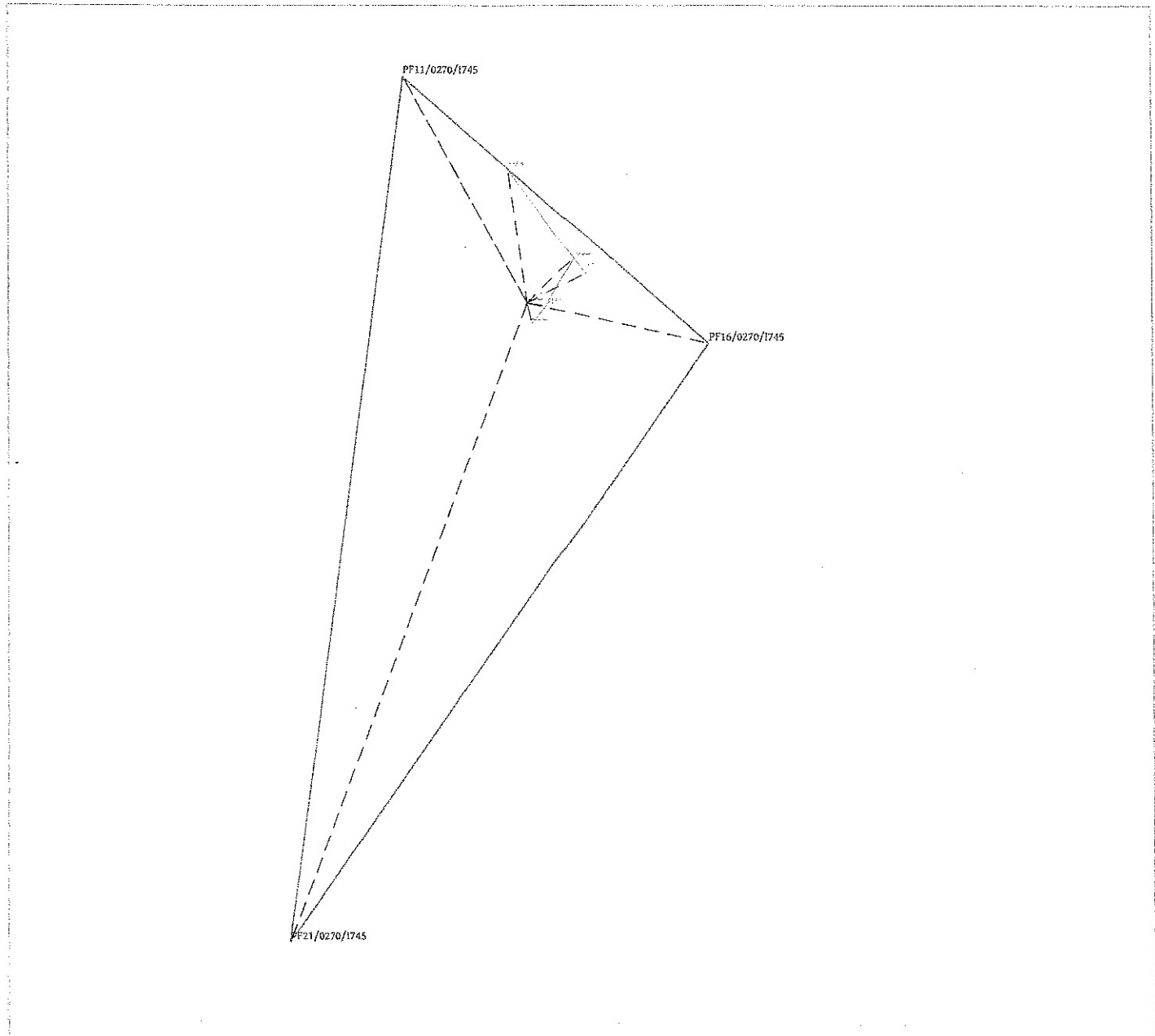
Codice file PRGEO: 3.952.132

Pag. 24 di 25

Dati generali del tipo

Comune: SIMERI CRICHI
Foglio: 0270
Tecnico: MAURO MAURIZIO
Provincia: CATANZARO

Sez. Censuaria:
Particelle: 1581
Qualifica: INGEGNERE
N. iscrizione: 1187






Ufficio provinciale di: CATANZARO
Protocollo n:
Data:
Codice file PREGEO: 3.952.132

Sviluppo

Pag. 25 di 25

Dati generali del tipo

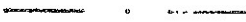











Comune:	SIMERI CRICHI	Sez. Censuaria:	
Foglio:	0270	Particelle:	1581
Tecnico:	MAURO MAURIZIO	Qualifica:	INGEGNERE
Provincia:	CATANZARO	N. iscrizione:	1187



ALLEGATO 4

STRALCIO P.R.G.

LEGENDA

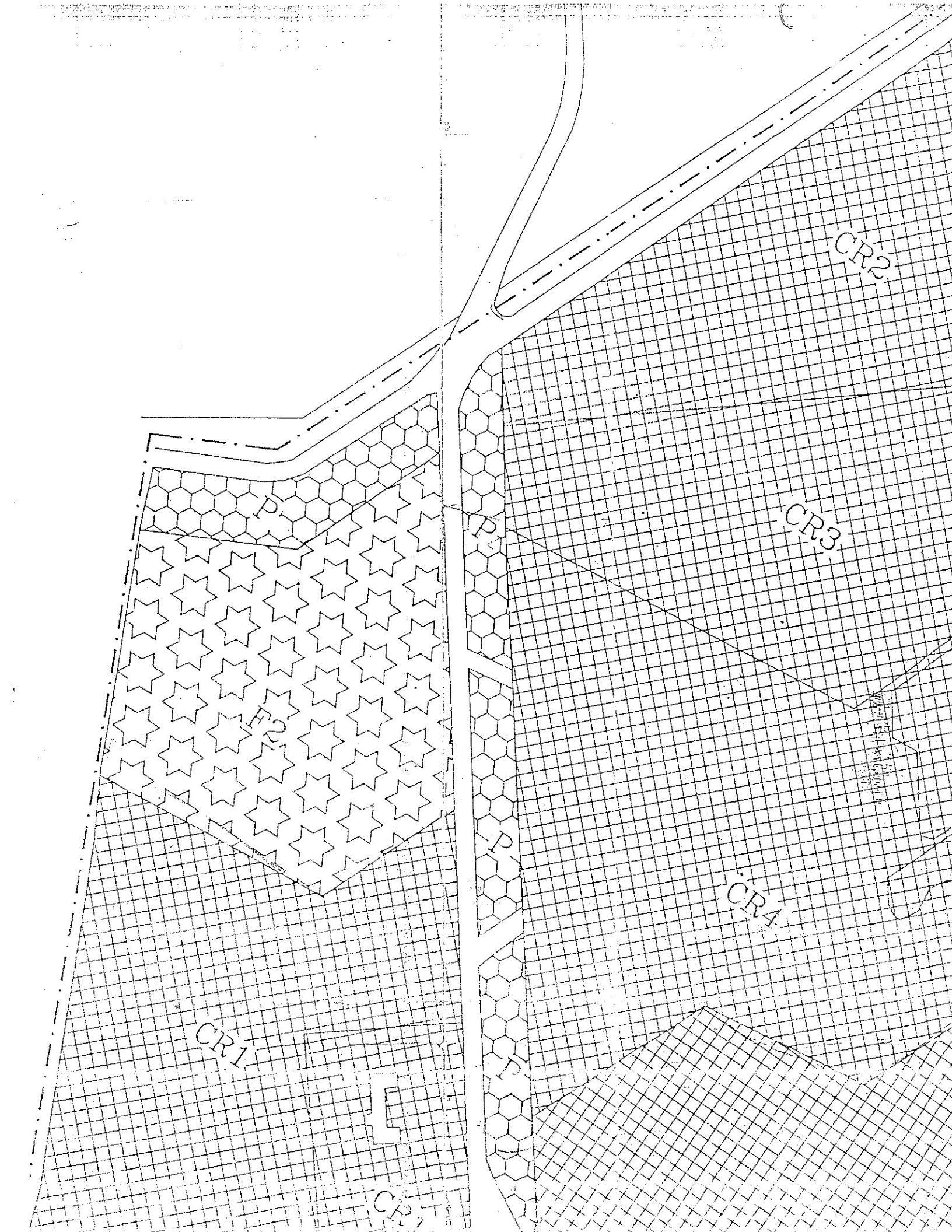
		LIMITE DEL PIANO
CR		RESIDENZE
CAL		ALBERGO (Proprieta' )
CVT		VILLAGGIO TURISTICO (Proprieta' )
F3		VERDE PUBBLICO ATTREZZATO
P		PARCHEGGI
F1		SERVIZI COMUNI
F2		SERVIZI GENERALI
		CAMPO DA GOLF
		ZONA AGRICOLA

COMUNE DI SIMERI CRICHI
PROVINCIA DI CATANZARO

Per presa d'atto. =




IL SINDACO
Talone



ALLEGATO 5

Richiesta certificato di destinazione urbanistica



Dott. Ing.

MAURIZIO MAURO

Via G. Aracri, 17
Studio: Tel. e Fax 0961.761583
88100 (S. Elia) CATANZARO
maurizmauro@tiscali.it

Part. IVA 01578360792
C.F. MRA MRZ 61M01 C352E

Catanzaro li, 11/12/2013

Spett.Le

Comune di Simeri Crichi

Alla cortese attenzione

Resp. Ufficio Urbanistica

88050 Simeri Crichi

Oggetto : Destinazione urbanistica terreni residuali interni al villaggio [REDACTED] (foglio mappa n. 27 part.lle n. 85 - 86 - 1483 - 1485 - 1486 - 1488 - 1575 - 1579 - 1581 (vedi stralcio catastale allegato).

Pregiatissimo, con riferimento all'oggetto, in qualità di Consulente Tecnico del Fallimento [REDACTED] (Proc. N. 44/89 - Tribunale di Catanzaro - Sez. Fallimentare), Vista la necessità di dover procedere alla loro valutazione, non essendo in possesso della lottizzazione a suo tempo redatta e richiesta a codesto Ufficio con lettera datata 02/03/2005 protocollo n. 2059 , Considerato che nel vigente P.R.G. l'intero villaggio è compreso in zona CT (di espansione turistica alberghiera), ma che è ipotizzabile sia stato completamente realizzato e quindi tutti i terreni asserviti, con la presente

CHIEDO

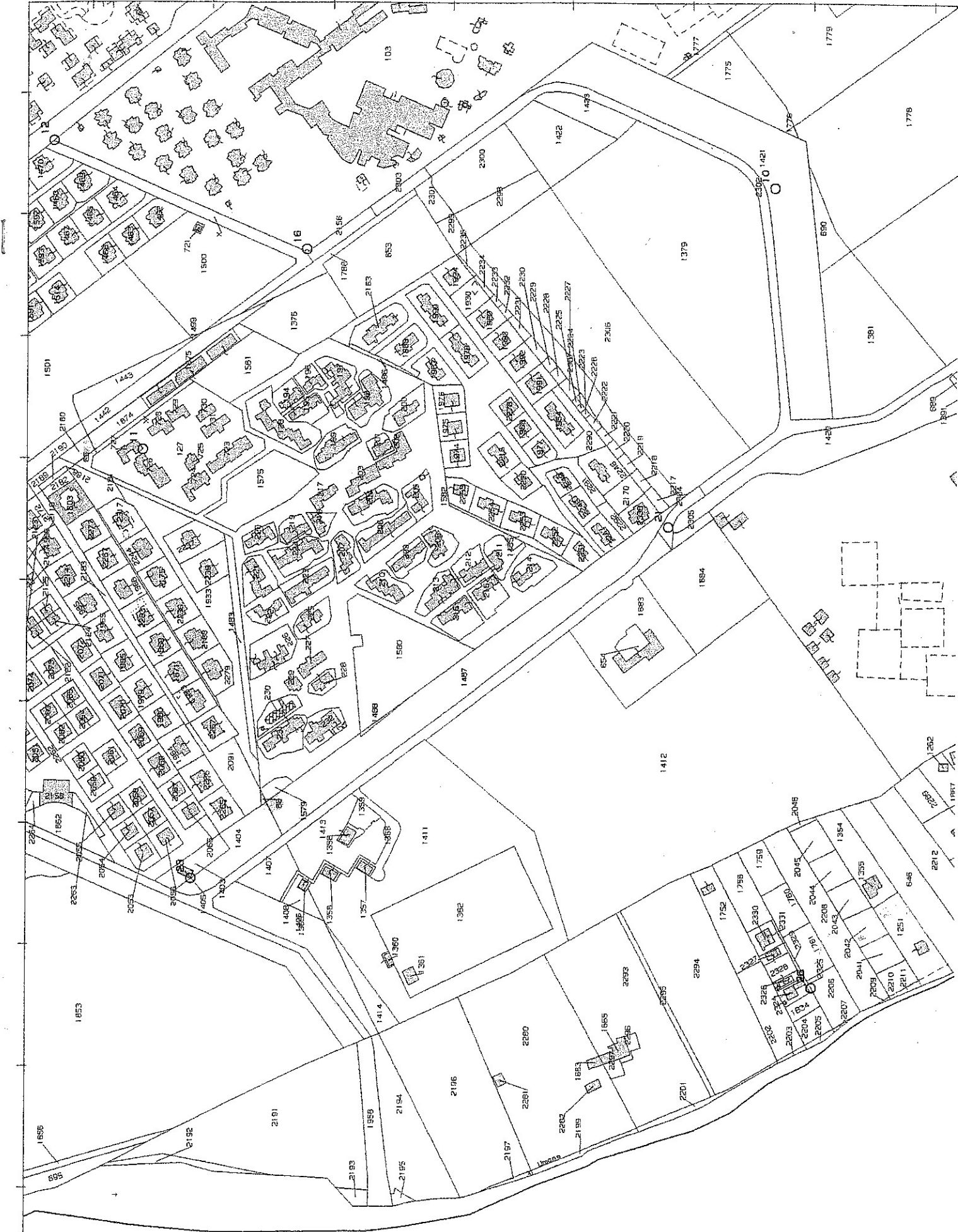
al Responsabile dell'Ufficio Urbanistica la loro attuale destinazione urbanistica.

Nell'attesa di un Suo pronto riscontro, porgo

Deferenti Saluti

D.C.T.U.

Ing. Maurizio Mauro



ALLEGATO 6

Certificato di destinazione urbanistica e allegati



COMUNE DI SIMERI CRICHI

Prov. di Catanzaro
AREA TECNICA --

IL RESPONSABILE DELL'AREA

Vista l'istanza pervenuta da parte dell'Ing. Mauro Maurizio con studio sito in Catanzaro alla Via G. Acri n.17, in qualità di Consulente Tecnico del Fallimento [REDACTED] Tribunale di Catanzaro - Sez. Fallimentare).

Visti gli atti esistenti in Ufficio;

Ai sensi e per gli effetti di cui al 3° comma dell'art. 30 del D.P.R. del 06.06.2001 n. 380 e norme integrative;

CERTIFICA

Che l'area cui fa parte il terreno distinto nel N. C. T., di questo Comune **al foglio 27, con le particelle nn. 85, 86, 1483, 1485, 1486, 1575, 1579, 1581, ricade in zona Territoriale Omogenea "Ct2" del Piano Regolatore Vigente;**

Si evidenzia, che per effetto della lottizzazione approvata e relativa "convenzione" stipulata, con atto per notaio AVERSA da Catanzaro in data 31.05.1982 e registrato a Catanzaro il 16.06.1982 al n° 2482 e trascritto alla Conservatoria di Catanzaro il 15.06.1982 vol. 2045 n° 11.083 del Reg. Gen. e n° 9.914 del Reg. Part., tra questo Comune e la [REDACTED] confluita, per fusione nella M.I.T. S.p.A., trasformata in [REDACTED] ha la seguente destinazione urbanistica:

zona destinata alla edificazione di residenze **CR, in particolare CR4**, nella quale l'edificazione è subordinata al rispetto dei seguenti indici e prescrizioni urbanistici:

- indice territoriale = mc./mq. 0,55
- - standards = 30 mq./ab. (in totale)
- - destinazione d'uso = residenziale
- - indice fondiario = 0,74 mc./mq. per i volumi edificati
- - indice fondiario = 0,68 mc./mq. per i volumi da edificare
- superficie minima lotto = 1.200
- - indice di copertura = 0,20 mq./mq.
- - volume massimo = come da calcoli di lottizzazione
- - numero dei piani = 2 (due)
- - altezza massima = m. 7,50
- -distacco minimo - dagli edifici - in rapp. altezza = 1/1 m./m.
 - in assoluto = m. 10,00
 - dai confini - in rapp. altezza = 1/1 m./m.
 - in assoluto = m. 6,00

Che l'area cui fa parte il terreno distinto nel N. C. T., di questo Comune, **al foglio n. 27 con la particella n 1488**, ha la seguente destinazione urbanistica ricade in **Zona Standards Urbanistici, Parcheggio e viabilità.**

Si certifica altresì

che relativamente a detti bene a tutt'oggi non sono trascritti provvedimenti comunali di divieto di disposizione o di acquisizione al patrimonio comunale e non sono pendenti provvedimenti sanzionatori;

- che il terreni in oggetto non ricadono nella aree di cui alla Legge n 353/00 art. 3 comma 1 bis per cui non soggiacciono ad alcuno dei vincoli ivi previsti.

Si rilascia a richiesta per uso Amministrativo.

Dalla Residenza Municipale li 10/01/2014



IL RESPONSABILE DELL'AREA
(Geom. *Giuseppe* CANISTRA)



S.p.A.

(GRUPPO INSUD)

Via Silvio D'Amico, 40 - 00145 ROMA

COMUNE DI SIMERI CRICHI

(Provincia di Catanzaro)

TAV.
U

PLANIVOLUMETRICO

PLANIMETRIA CON TABELLE DI DISTRIBUZIONE
DELLE SUPERFICI E DEI VOLUMI

ROTOCOLLO

RAPPORTO

1 : 2500

D A T A

bbraio 1992

Il Committente

(NUOVA M.I.T. S.p.A.)

Il Progettista

(Arch. Riccardo ROBERTELLI)



IALE

$$\text{mq } 114.400 - \text{mq } 55.126 = \text{mq } 59.274$$

VOLUMETRIA RESIDUA

84.57.60

$$\text{mc } 538.819 - \text{mc } 127.068 = \text{mc } 411.851$$

7.99.75

8.59.00

14.95.75

4.12.55

VOLUMETRIA RESIDUA

(fascia di Z.T.O. con indice territoriale ridotto)

120.24.65

$$\text{mc } 70.845 - \text{mc } 40.793 = \text{mc } 29.852$$

/ mq

CALm 8.600 mq

INDICE DI FABBRICABILITA' FONDIARIA APPLICATA
ALLA SUPERFICIE RESIDUA RICADENTE NELLA FASCIA
Z.T.O. CON INDICE TERRITORIALE RIDOTTO

$$\text{Indice di fabbricabilita'} = \frac{29.852}{59.274} = 0.503 \text{ mc / mq}$$

120.24.65

20.33.55

32.84.00

INDICE DI FABBRICABILITA' FONDIARIA APPLICATA
ALLA SUPERFICIE RESIDUA

173.42.20

$$\text{Indice di fabbricabilita'} = \frac{411.851}{603.430} = 0.68 \text{ mc / mq}$$

STATO ATTUALE E POTENZIALE

coste)

DISTRIBUZIONE DELLE SUPERFICI RICADENTI NELLA
FASCIA DI Z.T.O. CON INDICE TERRITORIALE RIDOTTO

40.793

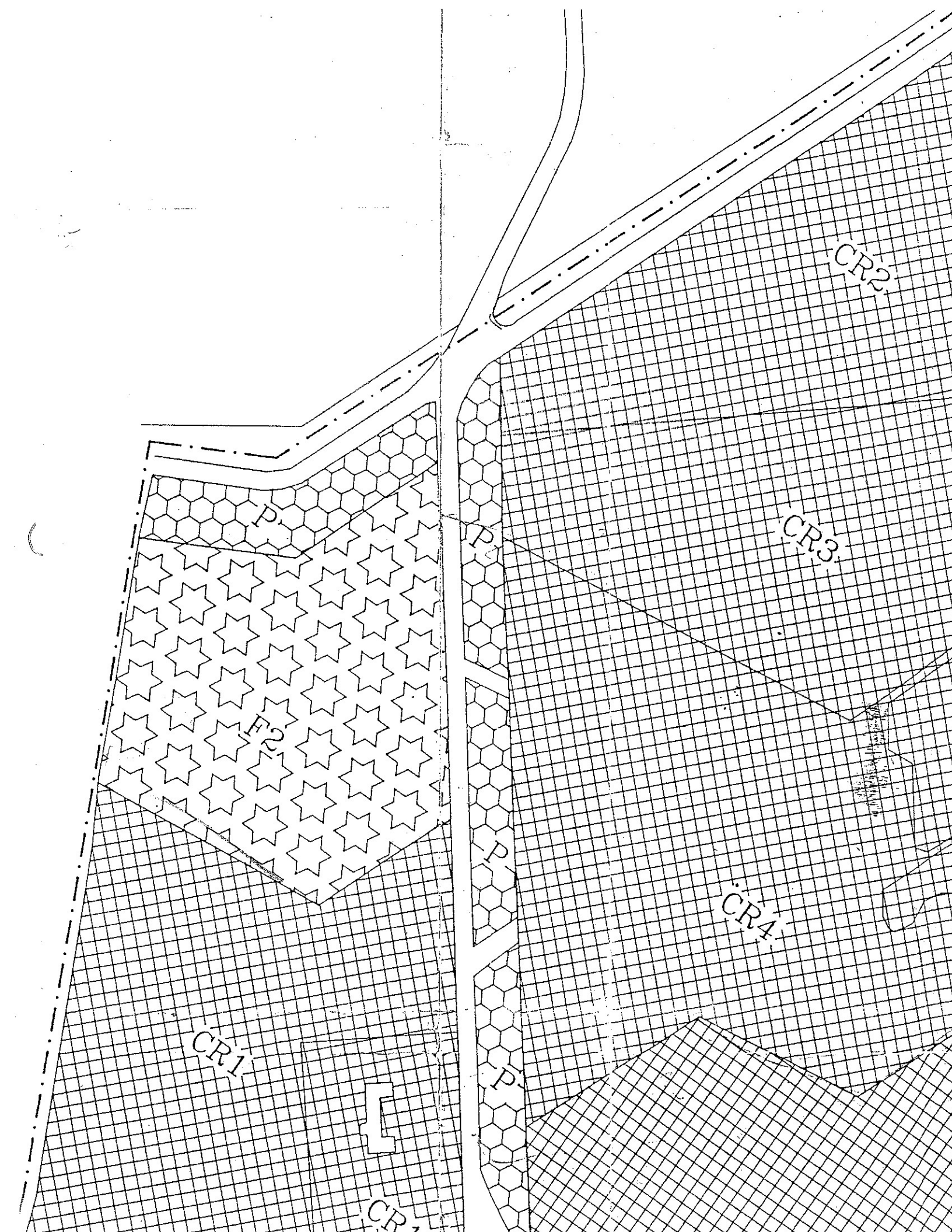
39.455

600













31.959

1.036

LOTTO	SUPERFICIE ORIGINARIA	SUPERFICIE IMPEGNATA	SUPERFICIE RESIDUA
	90.000	55.126	34.874
CVTm	15.800	-----	15.800
CR5m	8.600	-----	8.600
CALm			
TOTALE	114.400	55.126	59.274




LEGENDA

		LIMITE DEL PIANO
CR		RESIDENZE
CAL		ALBERGO (Proprieta 
CVT		VILLAGGIO TURISTICO (Proprieta 
F3		VERDE PUBBLICO ATTREZZATO
P		PARCHEGGI
F1		SERVIZI COMUNI
F2		SERVIZI GENERALI
		CAMPO DA GOLF
		ZONA AGRICOLA

COMUNE DI SIMERI CRICHI
 PROVINCIA DI CATANZARO

Per presa d'atto =



IL SINDACO
Telone

ALLEGATO 7

Richiesta di provvedimento autorizzativo per effettuare le attività tecniche per la valutazione dei terreni di cui al fgl mappa n° 27 part.lle 85-86-1483-1485-1486-1488-1575-1579-1581 e 1582 ,
Trasmissione del curatore avv. Valerio Zimatore di provvedimento autorizzativo del Giudice Delegato per le attività tecniche di cui sopra

Tribunale di Catanzaro

Ufficio Fallimenti

Procedura n. 44/89

G.D. dott.ssa Gioia

Curatore avv. Valerio Zimatore

^^^^^^^^^^^^^^^^

Pregiatissima dott.ssa Rosamaria Petitto, in merito alla procedura fallimentare in corso descritta in epigrafe, in data odierna, allo scopo di procedere alle valutazioni di cui alla Sua e-mail del 08/03/2013 , procedevo a sopralluogo presso il [REDACTED] [REDACTED] allo scopo di procedere alla identificazione dei terreni di proprietà del Fallimento identificati catastalmente nel comune di Simeri Crichi al foglio mappa n° 27 part.lla n° 85-86-1483-1485-1486-1488-1575-1579-1581 e 1582 . Dalle indagini effettuate in sito preme evidenziare che solo alcuni dei terreni indicati hanno un valore commerciale e quindi possono essere valutati per una futura vendita.

Preme rilevare altresì che il lotto identificato con la part.lla 1581 con superficie catastale di mq 3.100 si presenta in parte occupato e, probabilmente, su di esso insiste una delle vie di accesso al villaggio tutt'ora non riportata sulla mappa catastale.

Dico probabilmente, perchè attraverso la mappa catastale non si riesce visivamente a verificare tale assunto ne attraverso semplici misure metriche sul posto.

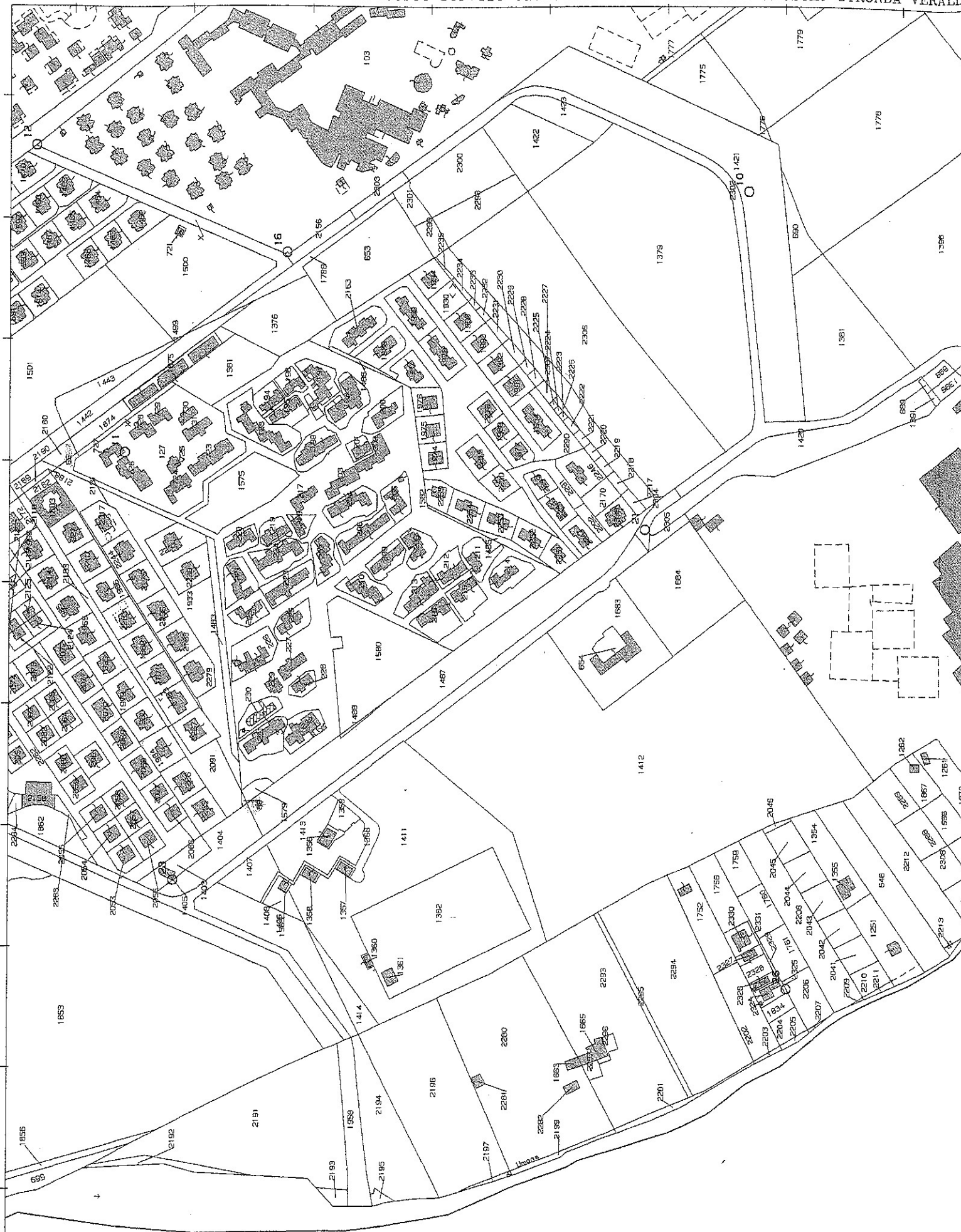
La mancanza di dati certi non mi consente di determinare con esattezza la superficie del lotto da valutare che in ogni caso andrebbe frazionato sia nella porzione occupata e sia nell'aliquota probabilmente costituente la via di accesso al villaggio.

Pertanto, Voglia cortesemente valutare il da farsi allo scopo di potere procedere alla valutazione richiesta.

In fede

Catanzaro li, 18/03/2013


Ing. Maurizio Mauro



223000

STUDIO LEGALE ZIMATORE

VIA BUCCARELLI, 49 - 88100 CATANZARO
TEL. 0961.721612 - FAX 0961.480525 - E-MAIL: zimatore@libero.it

Avv. Valerio Zimatore
Avv. Rosamaria Petitto

CONSULENTE
Prof. Avv. Attilio Zimatore

Avv. Paola Procopio
Avv. Alessandro Zimatore
Avv. Mariaguisa Muscarà
Avv. Mariafrancesca Scandale
Avv. Pietro Aidala
Avv. Luca Griffò
Avv. Carmela Celia
Dott.ssa Mariateresa Gallelli
Dott. Daniele Lista

Catanzaro, 18 aprile 2013

Egr. Ing.
Maurizio MAURO
Via G. Aracri, 17
88050 S. ELIA (CZ)

Fax 0961. 761583

Oggetto: Fallimento XXXXXXXXXX

Trasmetto in allegato copia del provvedimento del Giudice Delegato di autorizzazione a compiere le necessarie attività tecniche per la valutazione dei terreni, identificazione catastale e destinazione urbanistica.

Con i migliori saluti.

Il Curatore
Avv. Valerio Zimatore

TRIBUNALE DI CATANZARO

Fallimento [redacted] S.p.A. sent. n. 44/89

Registrazione in Catastro
del [redacted]
[redacted]

Ill.mo Sig. Giudice Delegato dott.ssa Giovanna Gioia,

il sottoscritto avv. Valerio Zimatore, Curatore del fallimento in epigrafe
indicato,

premesse

- che sono stati acquisiti all'attivo fallimentare n. 3 appezzamenti di terreno identificati al NCEU con il foglio 27 partita 3709 particelle 1581, 1575 e 1579, i quali in occasione della vendita all'asta pubblica del 19.09.2001, il G.D. ha disposto la revoca dell'ordinanza di vendita conferendo incarico al CTU Ing. Maurizio Mauro per la verifica della situazione urbanistica di tali beni e la determinazione del loro valore commerciale;
- che tale verifica non è stata di fatto realizzata a causa del mancato reperimento presso il Comune di Simeri Crichi degli elaborati relativi al piano di lottizzazione approvato dal Comune;
- che detti appezzamenti di terreno erano stati a suo tempo valutati con CTU del geom. Gregorio Rubino del 16.01.1999 come segue:
P.lla 1581 del foglio 27 con superficie catastale di mq. 2835 qualifica uliveto valore € 47.585,05;
P.lla 1575 del foglio 27 con superficie di mq. 3.100 qualifica uliveto, valore € 52.033,03;
P.lla 1579 del foglio 27 con superficie di mq. 530 qualifica uliveto e del valore di € 547,44;

- che risultano altresì censite in testa alla [redacted] le sottocategorie particelle: n. 1582 di mq. 40.395 (area destinata alla viabilità interna del villaggio); n. 86 di mq. 50 (area esterna alla perimetrazione della lottizzazione) e n. 85 di mq. 350 (area ricadente in parte nella viabilità ed in parte nell'isola 14); n. 1483, 1485, 1486 e 1488 (aree poste al di fuori della perimetrazione catastale del villaggio e comprese nelle fasce destinate a strade);

considerato

- che recentemente è stata trasmessa una comunicazione di interesse da parte del Condominio [redacted] all'acquisizione diretta di alcune delle suddette aree (foglio 27 particelle 86, 1483, 1485, 1486, 1575, 1579 e 1581);
- che al fine di poter fornire una valutazione e identificazione delle aree residue intestate al Porto D'Orra, è stato chiesto al consulente tecnico di effettuare un sopralluogo ed individuare i terreni che identificano le aree di viabilità interna del villaggio che come tali dovranno essere cedute al Condominio [redacted] e fornire una valutazione delle aree residue;
- che, pertanto, l'Ing. Maurizio Mauro, a seguito di un sopralluogo effettuato nel Villaggio [redacted] ha evidenziato che solo alcuni dei terreni indicati hanno un valore commerciale ricadendo la maggior parte nelle aree dedicate alla viabilità;
- che tuttavia l'Ing. Mauro ha fatto presente che il lotto identificato con la particella 1581 di mq. 3.100, si presenta in parte occupato e, probabilmente, su di esso insiste una delle vie di accesso al Villaggio

tutt'ora non riportata sulla mappa catastale e conseguentemente si
rende necessario disporre il frazionamento della particella per poterne
determinare la valutazione del lotto;

tanto premesso e considerato il sottoscritto,

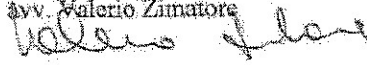
CHIEDE

che la S.V. voglia autorizzare il CTU Ing. Maurizio Mauro a compiere tutte
le necessarie attività tecniche al fine di procedere alla valutazione dei suddetti
terreni e la corretta identificazione catastale e destinazione urbanistica.

Catanzaro, 20 marzo 2013

Il Curatore

avv. Valerio Zimatore



Allegati:

- copia lettera Ing. Maurizio Mauro;
- copia lettera Condominio Porto D'Orta.

Il GD
P. 12 01/04/13
G. 01/04/13 G

Depositato in Canc. Imp. N. 12
oggi 12 APR 2013
CANCELLIERE

Pr. N. 515/2013