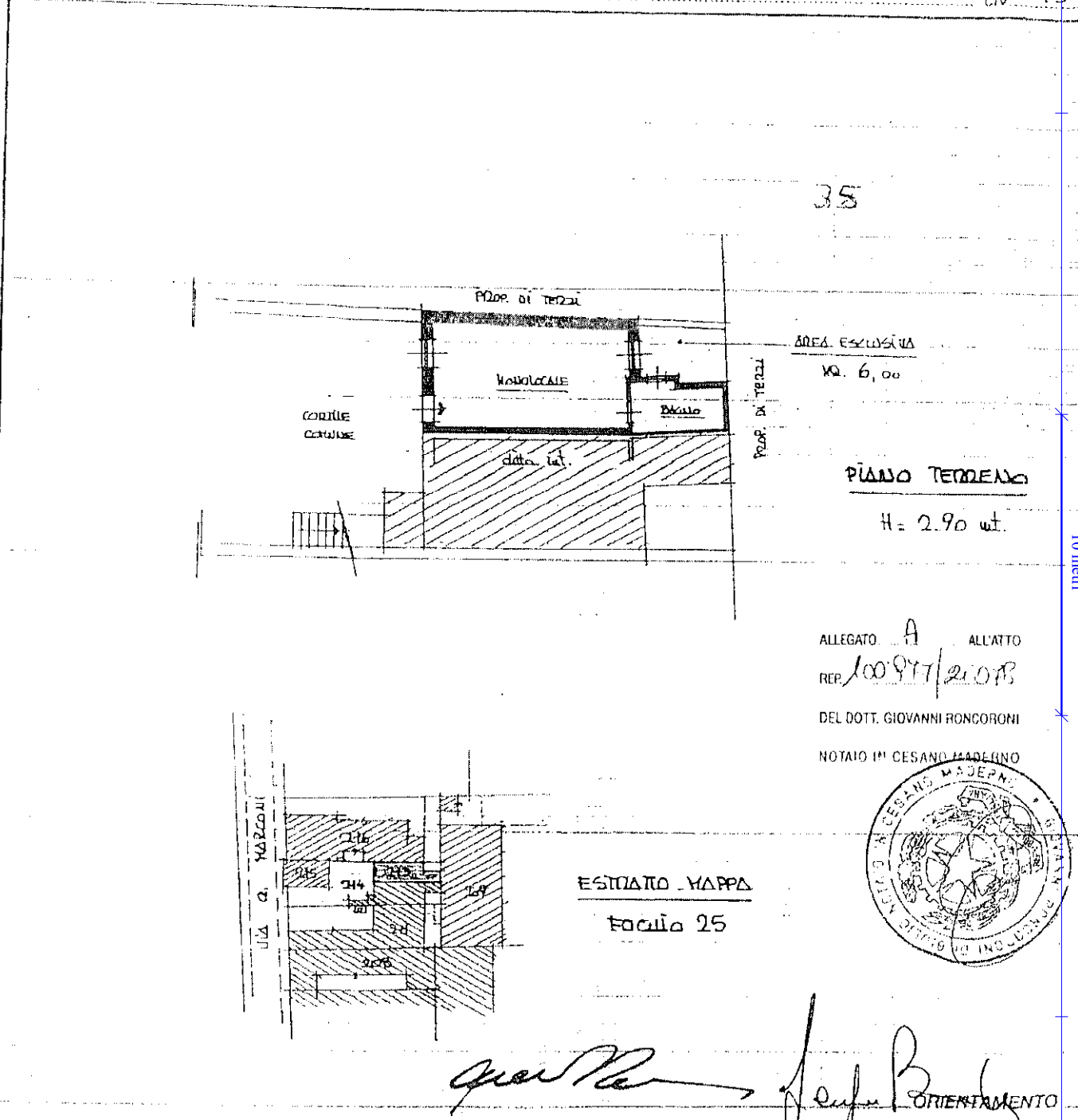





DIPARTIMENTO DEL TERRITORIO  
**CATASTO EDILIZIO URBANO** (RDL 13-4-1939, n. 652)

LIRE  
500

Planimetria di u.i.u. in Comune di **SEREGNO** via **VIA MARCONI** CIV. **15**



ALLEGATO **A** ALL'ATTO  
 REP. **100917/2107B**  
 DEL DOTT. GIOVANNI RONCORONI  
 NOTAIO IN CESANO MADERNO



*[Handwritten signature]*

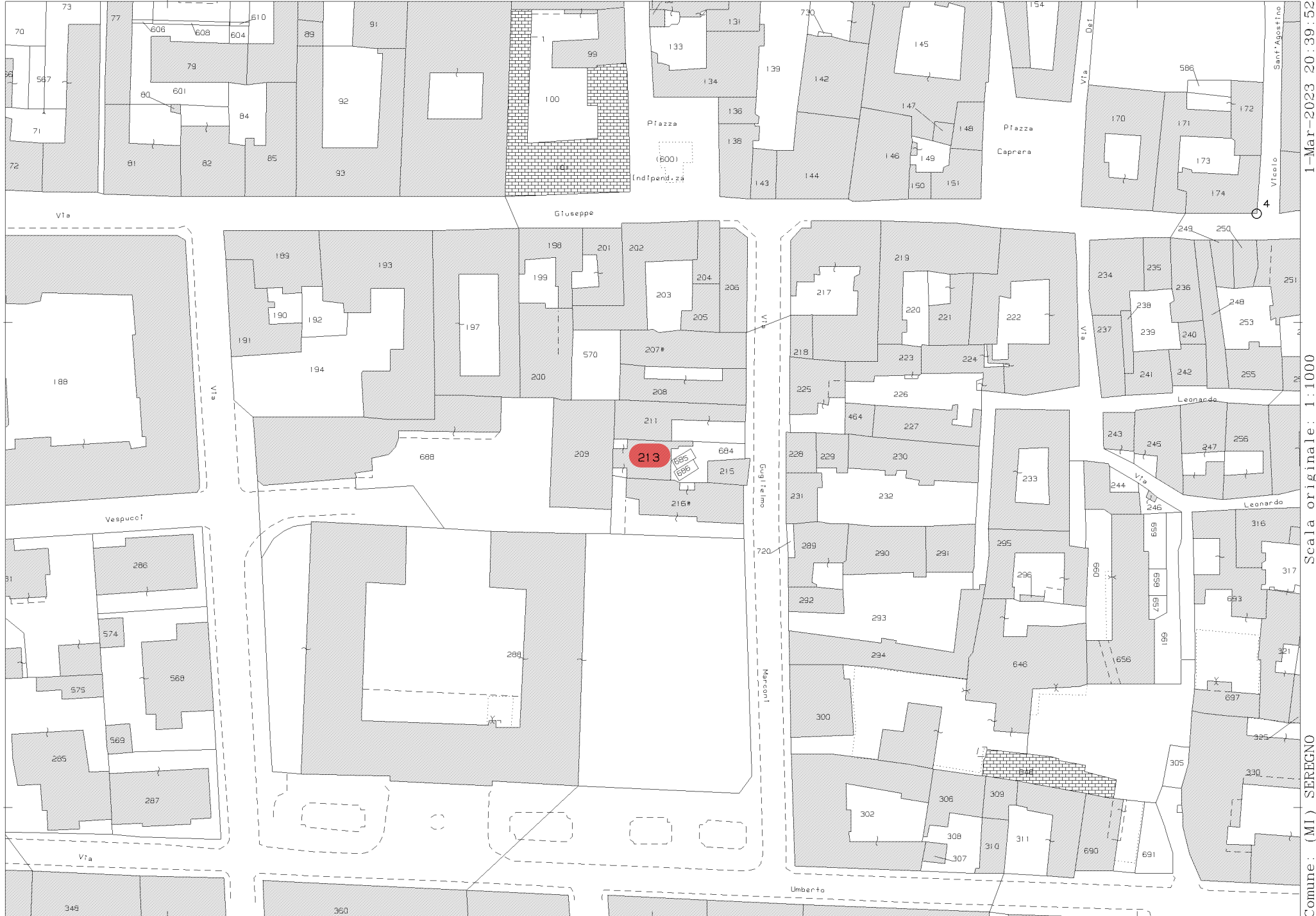
LA PRESENTE ANNULLA E SOSTITUISCE -

PROZ. **A** **8001589** 17 OTT. 1995

SCALA DI 1:200

Dichiarazione di R.C. <input type="checkbox"/>	Compilata dal <b>ANCH. ADIENI VITTORIO</b> (Titolo cognome o nome)	  <i>[Handwritten signature]</i>
Denuncia di variazione <input checked="" type="checkbox"/>	Isento all'albo da <b>ADRIETTI</b> della provincia di <b>MILANO</b>	
Identificativi catastali: n. <b>35</b> sub. <b>701</b>		

Ultima planimetria in atti



N=5055200

E=1515700

Comune: (MI) SEREGNO  
Foglio: 25  
Scala originale: 1:1000  
Dimensione cornice: 267.000 x 189.000 metHrotcollo pratica T465375/2023  
I-Mar-2023 20:39:52

1 Particella: 213