

MODULARIO
F. rig. rend. 487

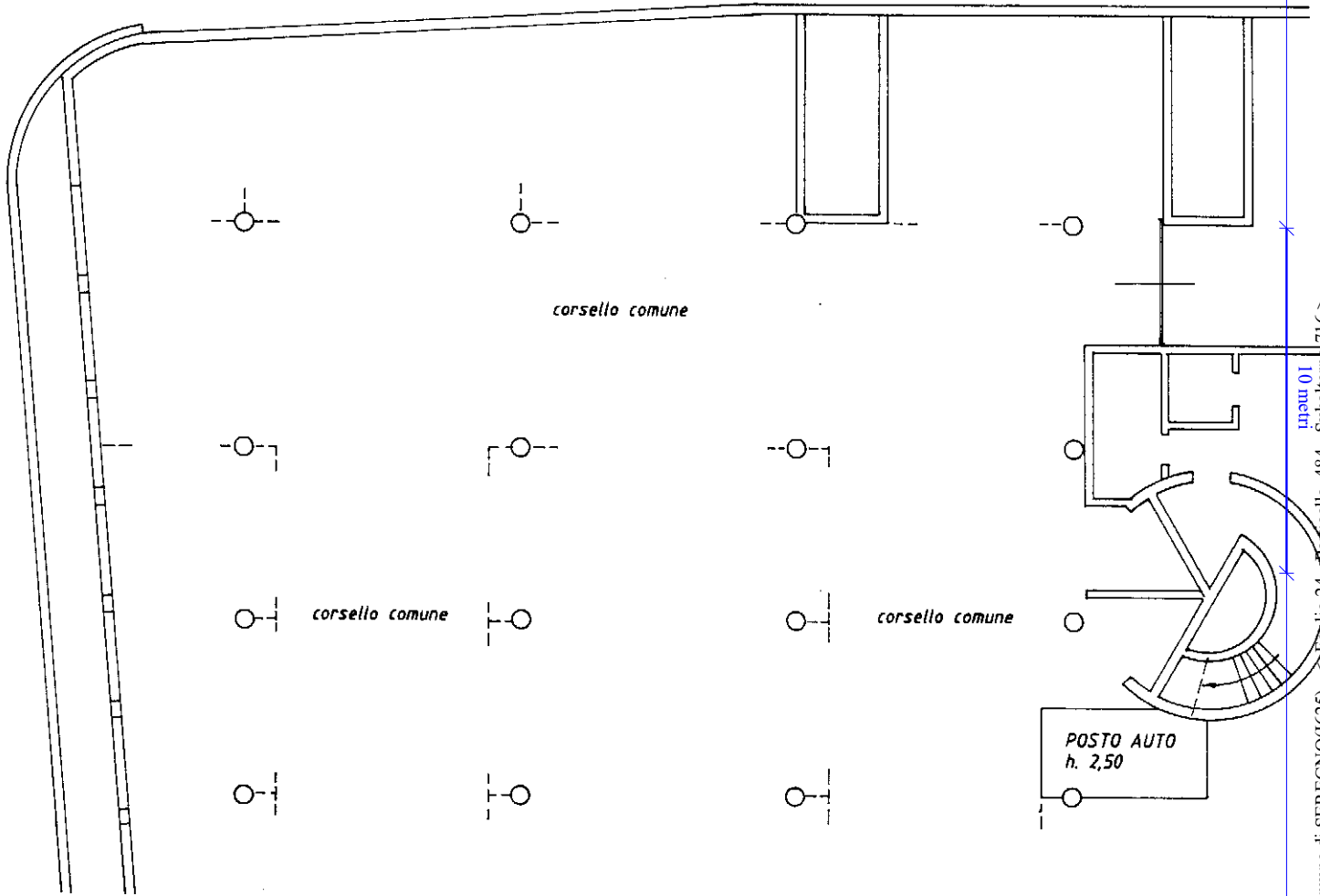


MINISTERO DELLE FINANZE
DIREZIONE GENERALE DEL CATASTO E DEI SS.TT.EE.
CATASTO EDILIZIO URBANO (RDL 13-4-1939, n. 652)

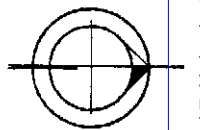
MOD. 5N (CEU)

Planimetria di u.i.u. in Comune di SEREGNO via APPIANI - M. POLO civ. S.C.

PIANO 2 INTERRATO



ORIENTAMENTO




SCALA DI 1: 200

num 01
Subalterno 484 - Foglio 24 - Particella 716 >

Ultima dichiarazione di D.N.C.
Denuncia di variazione
Data presentazione: 24/12/2001 - Data: 10/03/2023 - n. T15584 - Richiedente: CRRFNC71P16B963Z...
Totale schede: 1 - Formato di acquisizione: A4(210x297) - Formato richiesto: A4(210x297)
Identificativi catastali
F. 24
n. 484 sub. 716

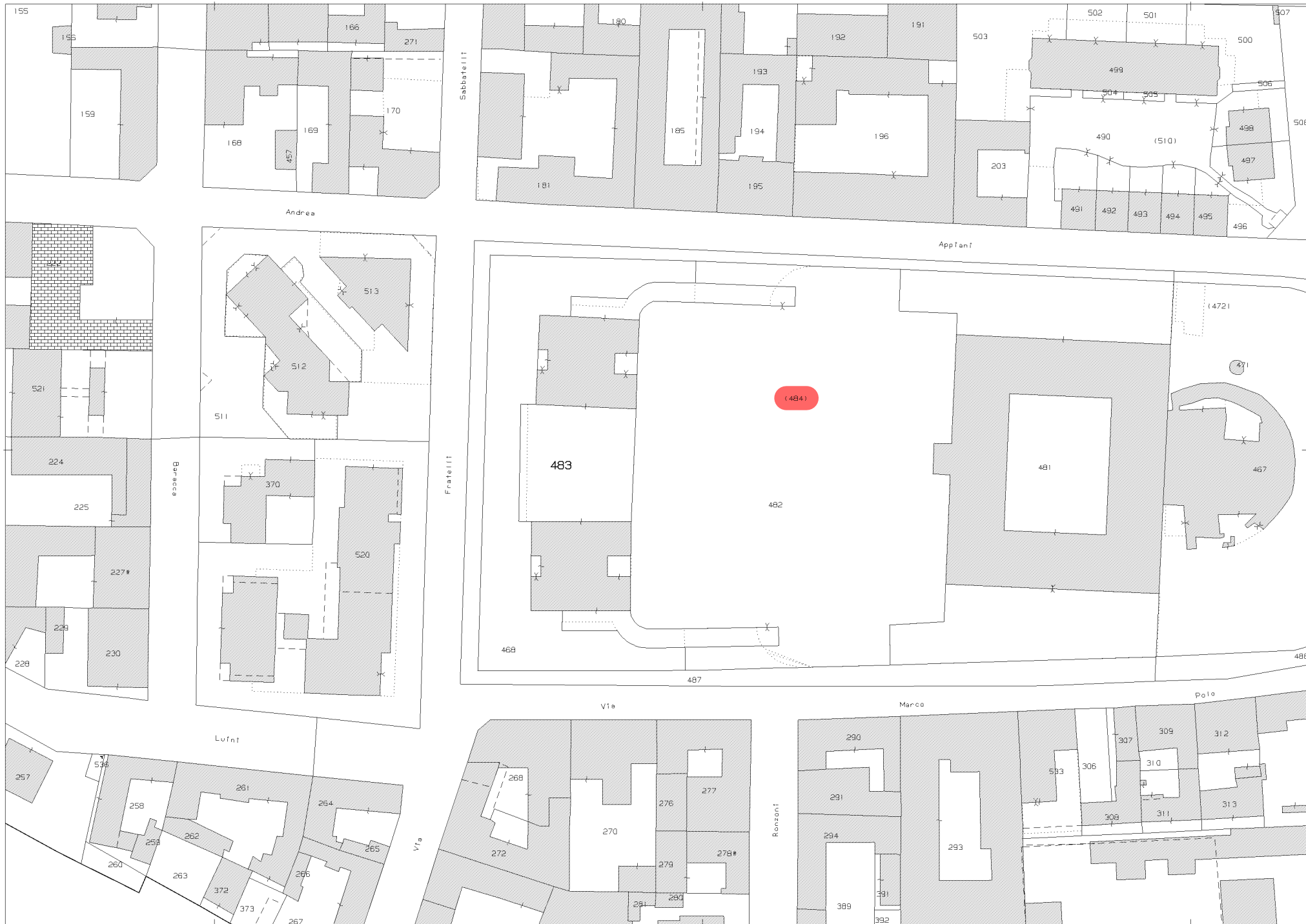
Compilata dal Geom. PAOLO MARZORATI
(Titolo, cognome e nome)
iscritto all'Albo de Geometri
della provincia di Milano n. 5743
data Nov. 2001



RISERVATO ALL'UFFICIO

Catasto dei Fabbricati - Situazione al 10/03/2023 - Comune di SEREGNO(1625) -

N=5055200



E=1515400

1 Particella: 483

1-Mar-2023 20:45:36
 Scala originale: 1:1000
 Dimensione cornice: 267.000 x 189.000 metProtocollo pratica T466644/2023
 Comune: (MI) SEREGNO
 Foglio: 24